








LEGENDA

-  AREA POZZO ESPLORATIVO TRAVA 2 DIR
-  CONFINI COMUNALI
-  A - Argilla
-  AL - Argilla limosa
-  ALS - Argilla limosa sabbiosa
-  AS - Argilla sabbiosa
-  L - Limo
-  LA - Limo argilloso
-  LS - Limo sabbioso
-  S - Sabbia
-  SA - Sabbia argillosa
-  SL - sabbia limosa
-  T - Torba

RIFERIMENTO

PIANO STRUTTURALE COMUNALE IN FORMA ASSOCIATA ARGENTA-MIGLIARINO-OSTELLATO-PORTOMAGGIORE-VOGHIERA,
PSC COMUNE DI OSTELLATO, QUADRO CONOSCITIVO, 2005, TAVOLA B.2.2, SCALA 1:50,000

AleAnna Resources LLC, Roma, Italia
Pozzo Esplorativo Trava 2 dir
Studio di Impatto Ambientale
Sezione C - Quadro di Riferimento Ambientale

SCALA 1: 100,000

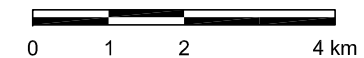


FIGURA C-6.1

CARTA DELLE LITOLOGIE DI SUPERFICIE