
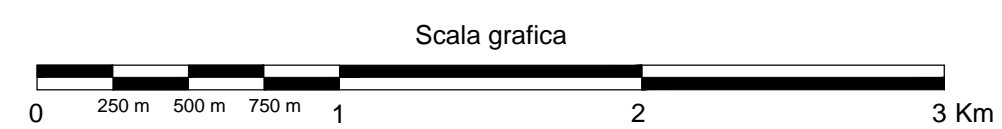
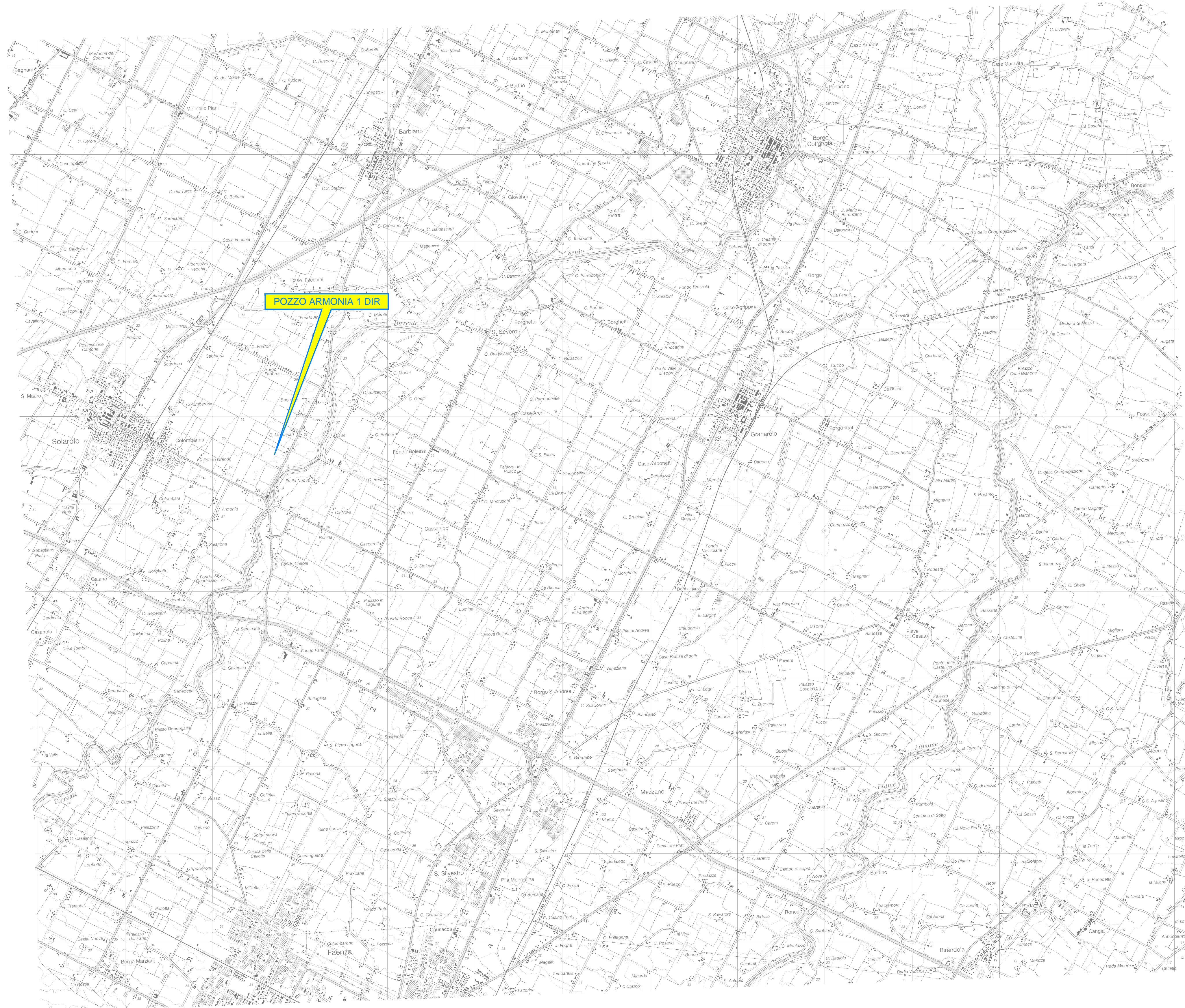


CARTA TOPOGRAFICA REGIONALE - ELEMENTO 239 NE\_4



00	03/07/2014	EMISSIONE	F.B.	CS	P.M.
REV.	DATA	DESCRIPTION - DESCRIZIONE	DRAFT.	CHECK.	APPROV.
			DESIGN.	CONF.	APPROV.
<b>AleAnna Resources</b>					
Permessi di ricerca "PONTE DEI GRILLI" POSTAZIONE SONDA "ARMONIA 1 Dir"				LOCATION / LOCALITA' Solarolo (RA)	
IMPIANTO "DRILLMEC HH-200MM"				JOB / COMMESSA	
TITOLO ELABORATO: CARTA TOPOGRAFICA REGIONALE DELL'EMILIA ROMAGNA: ELEMENTO 239NE_4				UNIT / UNITA' 1:25.000 DWG. N. / DIS. N. 02_IGM_25000_R1.dwg	
				SCALE 00	
				REVISIONI 02	
				SHEET / OF 1 / 1	
Il presente disegno è aziendale. La società tutela i propri diritti a termine di legge/This dwg. is company property. Company lawfull all rights.					