









LEGENDA

-  SIC "COSTA OTRANTO-SANTA MARIA DI LEUCA" (IT9150002)
-  SIC "ALIMINI" (IT9150011)
-  SIC "BOSCO DI OTRANTO" (IT9150016)
-  TRACCIATO METANODOTTO ON-SHORE
-  TRACCIATO METANODOTTO OFF-SHORE
-  STAZIONE DI MISURA GAS
-  AREA DI INDAGINE
-  CONI VISUALI DELLE FOTOGRAFIE

NOTA

DOCUMENTAZIONE FOTOGRAFICA RELATIVA
AL SOPRALLUOGO DI RICOGNIZIONE E VERIFICA
AMBIENTALE DEL 8-9 MARZO 2007

RIFERIMENTO

MINISTERO DELL'AMBIENTE E DELLA TUTELA DEL TERRITORIO, DIREZIONE PER
LA PROTEZIONE DELLA NATURA (DPN), 2005, SITO INTERNET "WWW.MINAMBIENTE.IT"

SCALA

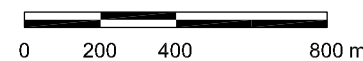


FIGURA B1

PUNTI DI VISTA FOTOGRAFICI