
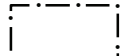





Legenda

-  Pozzo Eplorativo Armonia 1 dir
-  Limiti comunali

ORDINE DEGLI INGEGNERI - TERAMO
 986 DI MICHELE dott. CESARE
 INGEGNERE



| | | | | | |
|---|-------------|-------------|-----------|------------|-------------------|
| Progetto | | | | | |
| PERMESSO DI RICERCA PONTE DEI GRILLI POZZO ESPLORATIVO ARMONIA I DIR COMUNE DI SOLAROLO | | | | | |
| Oggetto | | | | | |
| STUDIO DI IMPATTO AMBIENTALE | | | | | |
| Tavola | | | | | |
| INQUADRAMENTO SU ORTOFOTO | | | | | |
| PROGER engineering & management | | Doc. n | SCALA | | |
| | | Allegato 03 | 1:5000 | | |
| -- | -- | -- | -- | -- | -- |
| 00 | Agosto 2014 | Emissione | Proger | Proger | Aleanna Resources |
| REV | DATA | DESCRIZIONE | PREPARATO | VERIFICATO | APPROVATO |



Source: Esri, DigitalGlobe, GeoEye, i-cubed, USDA, USGS, AEX, Getmapping, the GIS User Community