

Tratta AV / AC Milano – Verona

Lotto Funzionale Brescia - Verona

R ID\_ VIP: 2854

**Procedura di VIA Speciale**

(ex artt. 166,167 comma 5 e 183 del D.Lgs. 163/2006 e ss.mm.ii.)

**Progetto Definitivo opere in variante**

**Integrazioni richieste con lettera  
prot CTVA-2014-0004376 del 23.12.2014**

**ALLEGATO AL PUNTO 10**





Il documento che segue riporta una serie di schede che rappresentano le opere d'arte principali (viadotti e gallerie artificiali) previste nel progetto architettonico dell'opera.

Per ogni scheda viene individuato il punto di vista dell'osservatore e fornite immagini ante e post operam con l'inserimento delle mitigazioni ambientali previste nel progetto.

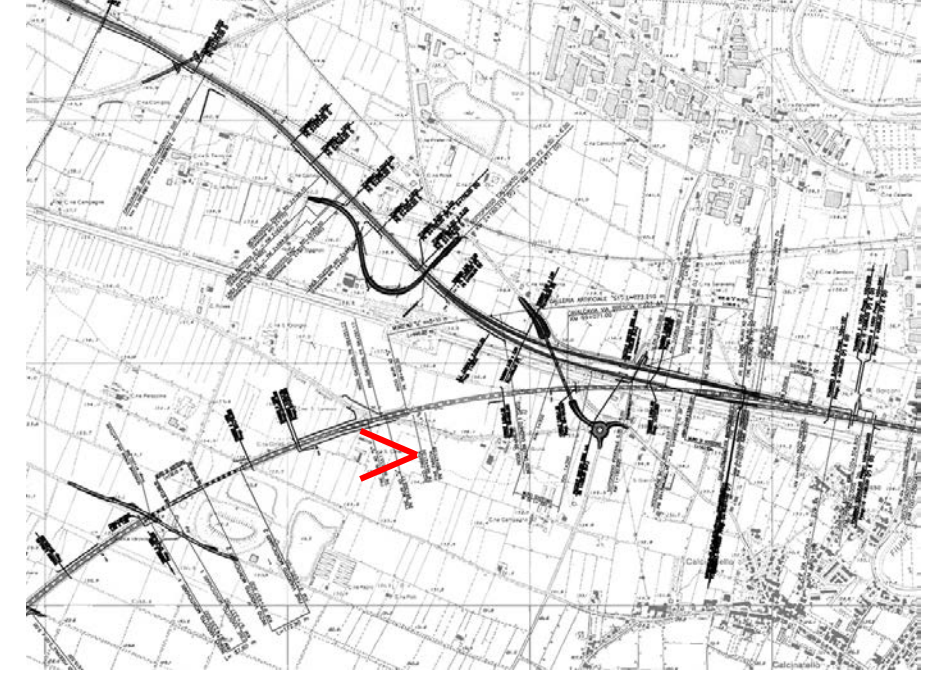
STATO DI FATTO – RILIEVO FOTOGRAFICO



LOCALIZZAZIONE GENERALE



PUNTO DI OSSERVAZIONE



STATO DI PROGETTO – FOTOSIMULAZIONE POST OPERAM SENZA MITIGAZIONI



STATO DI PROGETTO – FOTOSIMULAZIONE POST OPERAM CON MITIGAZIONI



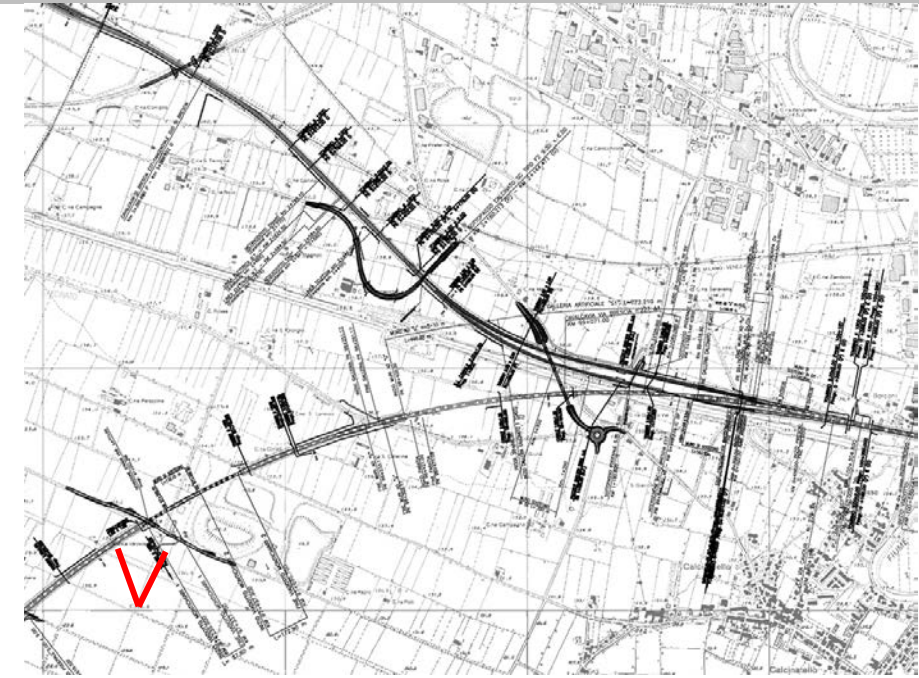
STATO DI FATTO – RILIEVO FOTOGRAFICO



LOCALIZZAZIONE GENERALE



PUNTO DI OSSERVAZIONE



STATO DI PROGETTO – FOTOSIMULAZIONE POST OPERAM SENZA MITIGAZIONI




STATO DI PROGETTO – FOTOSIMULAZIONE POST OPERAM CON MITIGAZIONI



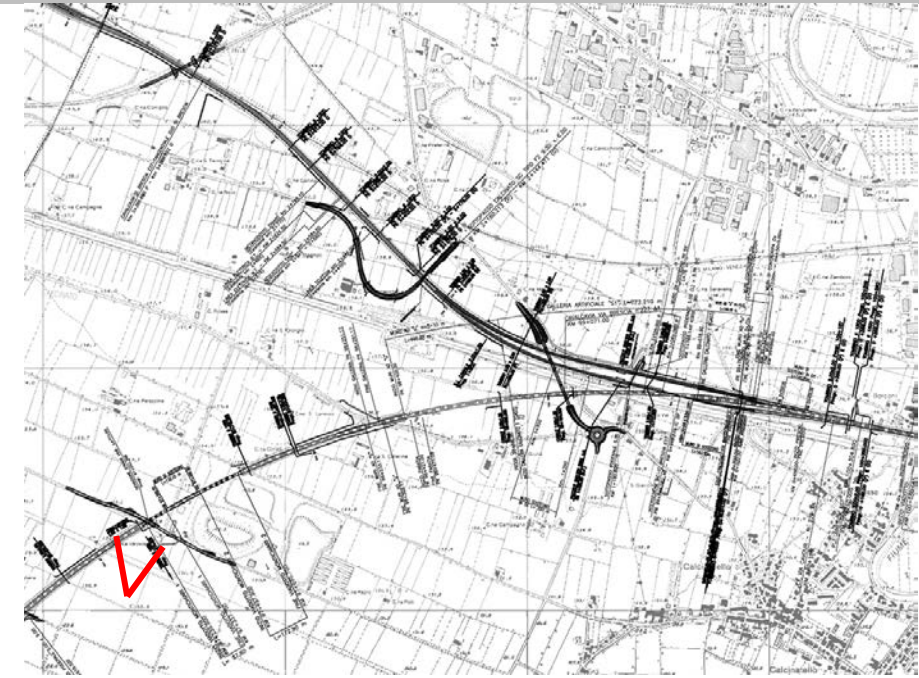
STATO DI FATTO – RILIEVO FOTOGRAFICO



LOCALIZZAZIONE GENERALE



PUNTO DI OSSERVAZIONE



STATO DI PROGETTO – FOTOSIMULAZIONE POST OPERAM SENZA MITIGAZIONI



STATO DI PROGETTO – FOTOSIMULAZIONE POST OPERAM CON MITIGAZIONI



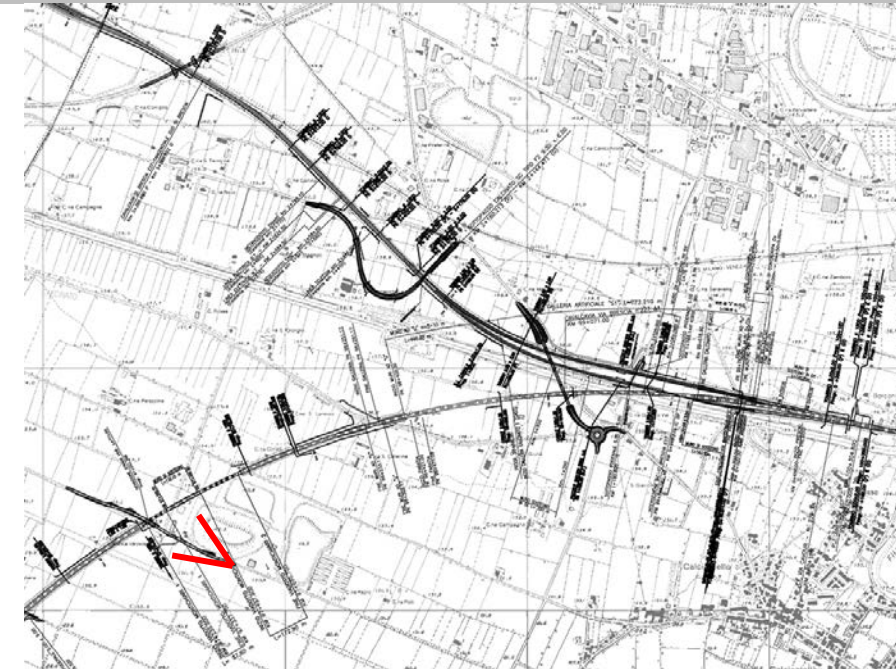
STATO DI FATTO – RILIEVO FOTOGRAFICO



LOCALIZZAZIONE GENERALE



PUNTO DI OSSERVAZIONE



STATO DI PROGETTO – FOTOSIMULAZIONE POST OPERAM SENZA MITIGAZIONI



STATO DI PROGETTO – FOTOSIMULAZIONE POST OPERAM CON MITIGAZIONI



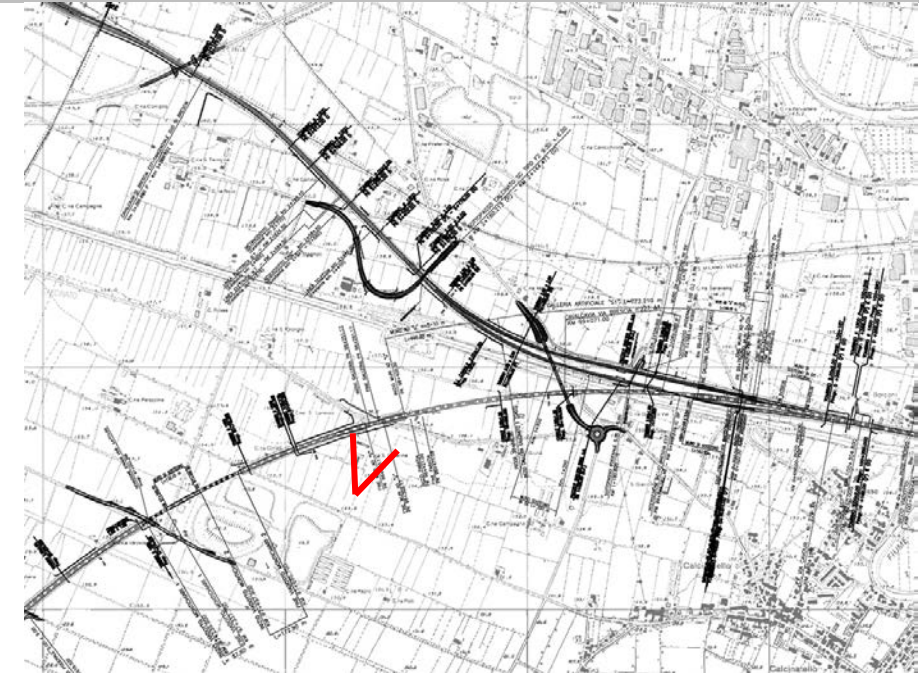
STATO DI FATTO – RILIEVO FOTOGRAFICO



LOCALIZZAZIONE GENERALE



PUNTO DI OSSERVAZIONE



STATO DI PROGETTO – FOTOSIMULAZIONE POST OPERAM SENZA MITIGAZIONI




STATO DI PROGETTO – FOTOSIMULAZIONE POST OPERAM CON MITIGAZIONI



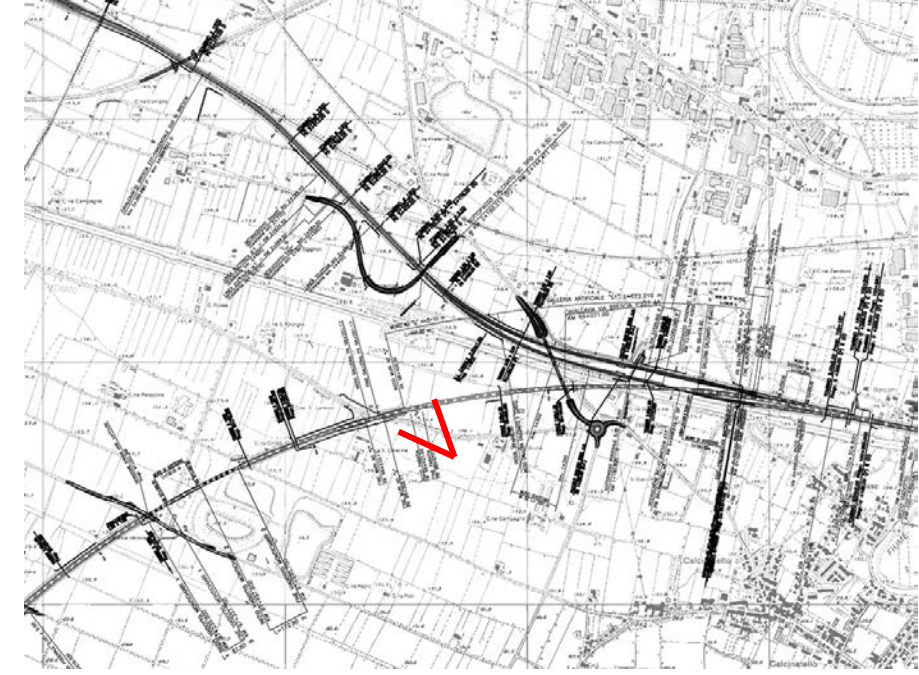
STATO DI FATTO – RILIEVO FOTOGRAFICO



LOCALIZZAZIONE GENERALE



PUNTO DI OSSERVAZIONE



STATO DI PROGETTO – FOTOSIMULAZIONE POST OPERAM SENZA MITIGAZIONI



STATO DI PROGETTO – FOTOSIMULAZIONE POST OPERAM CON MITIGAZIONI





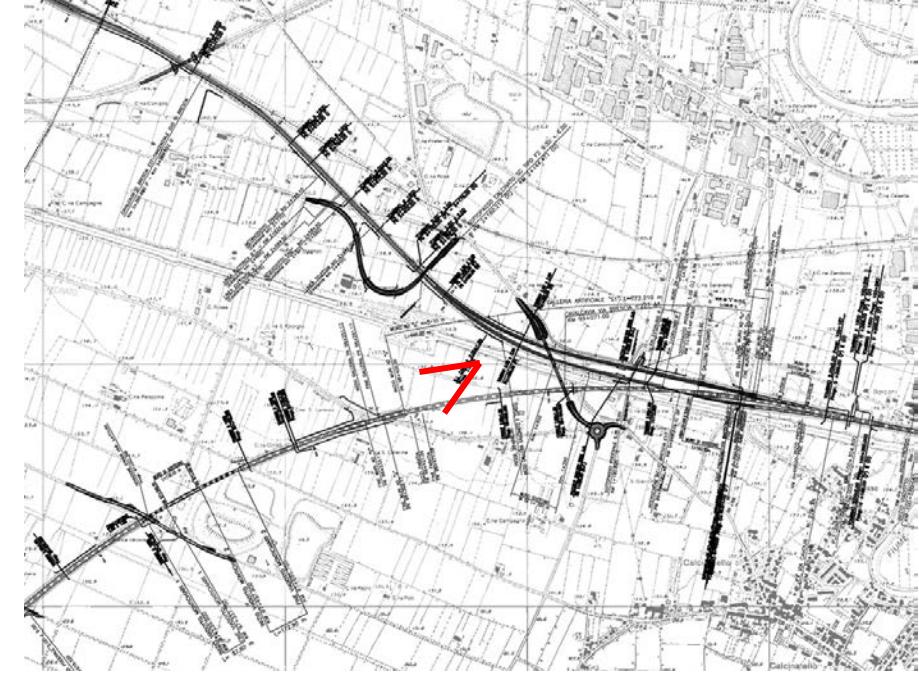
STATO DI FATTO – RILIEVO FOTOGRAFICO



LOCALIZZAZIONE GENERALE



PUNTO DI OSSERVAZIONE



STATO DI PROGETTO – FOTOSIMULAZIONE POST OPERAM SENZA MITIGAZIONI



STATO DI PROGETTO – FOTOSIMULAZIONE POST OPERAM CON MITIGAZIONI



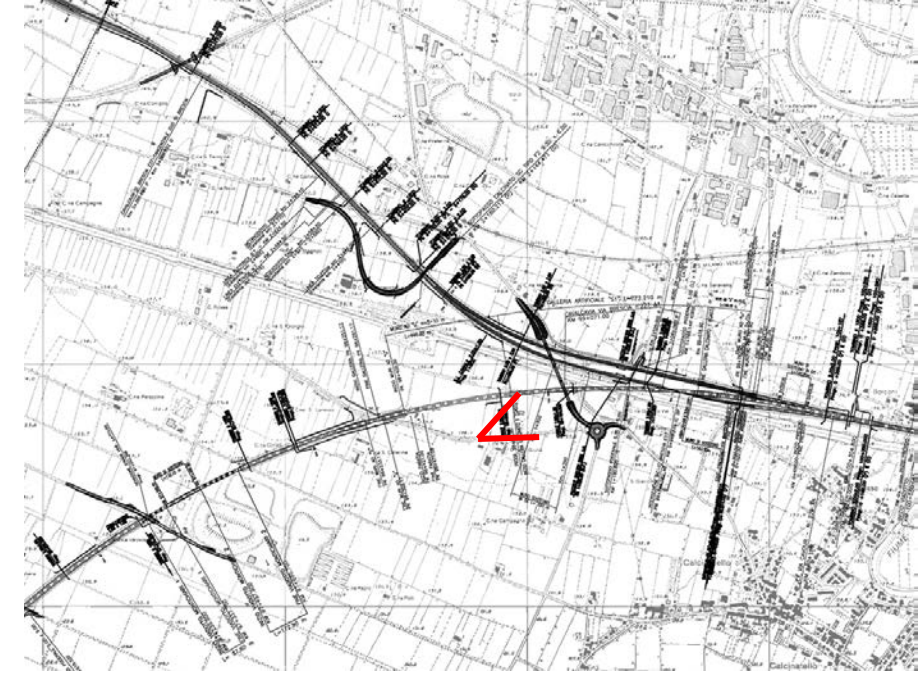
STATO DI FATTO – RILIEVO FOTOGRAFICO



LOCALIZZAZIONE GENERALE



PUNTO DI OSSERVAZIONE



STATO DI PROGETTO – FOTOSIMULAZIONE POST OPERAM SENZA MITIGAZIONI



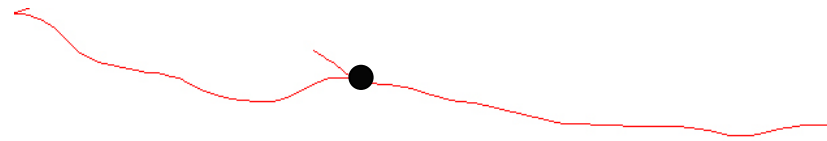
STATO DI PROGETTO – FOTOSIMULAZIONE POST OPERAM CON MITIGAZIONI



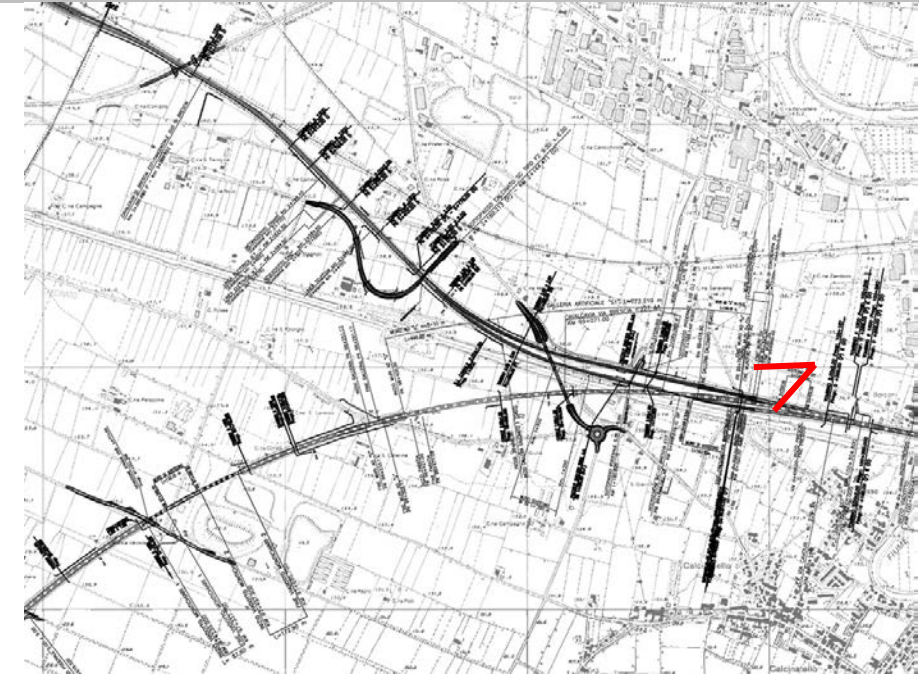
STATO DI FATTO – RILIEVO FOTOGRAFICO



LOCALIZZAZIONE GENERALE



PUNTO DI OSSERVAZIONE



STATO DI PROGETTO – FOTOSIMULAZIONE POST OPERAM SENZA MITIGAZIONI



STATO DI PROGETTO – FOTOSIMULAZIONE POST OPERAM CON MITIGAZIONI

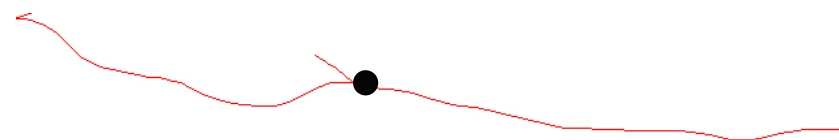
Non sono previste mitigazioni ambientali nel tratto fotosimulato



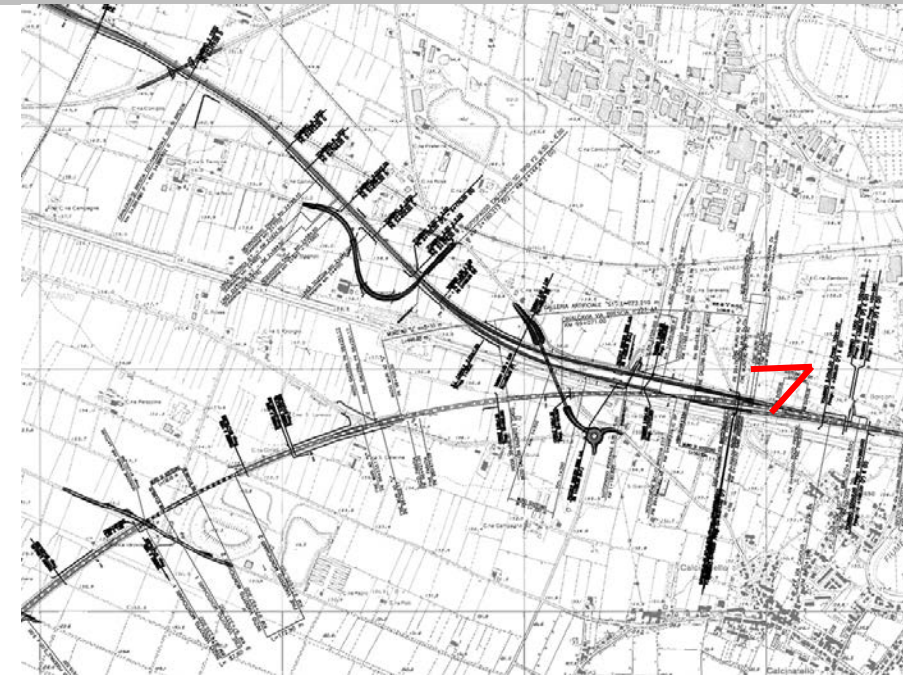
STATO DI FATTO – RILIEVO FOTOGRAFICO



LOCALIZZAZIONE GENERALE



PUNTO DI OSSERVAZIONE



STATO DI PROGETTO – FOTOSIMULAZIONE POST OPERAM SENZA MITIGAZIONI



STATO DI PROGETTO – FOTOSIMULAZIONE POST OPERAM CON MITIGAZIONI

Non sono previste mitigazioni ambientali nel tratto fotosimulato

