


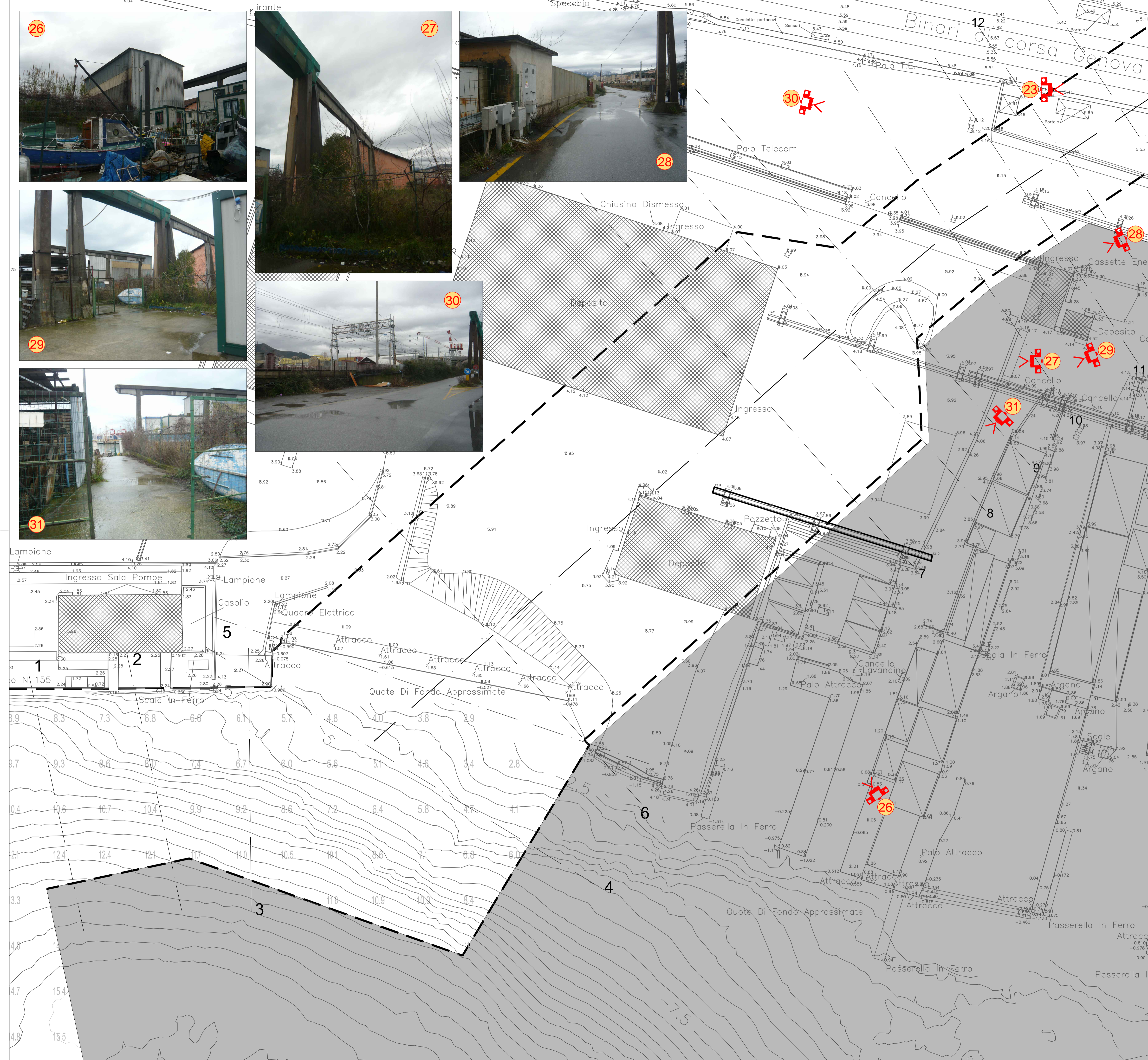
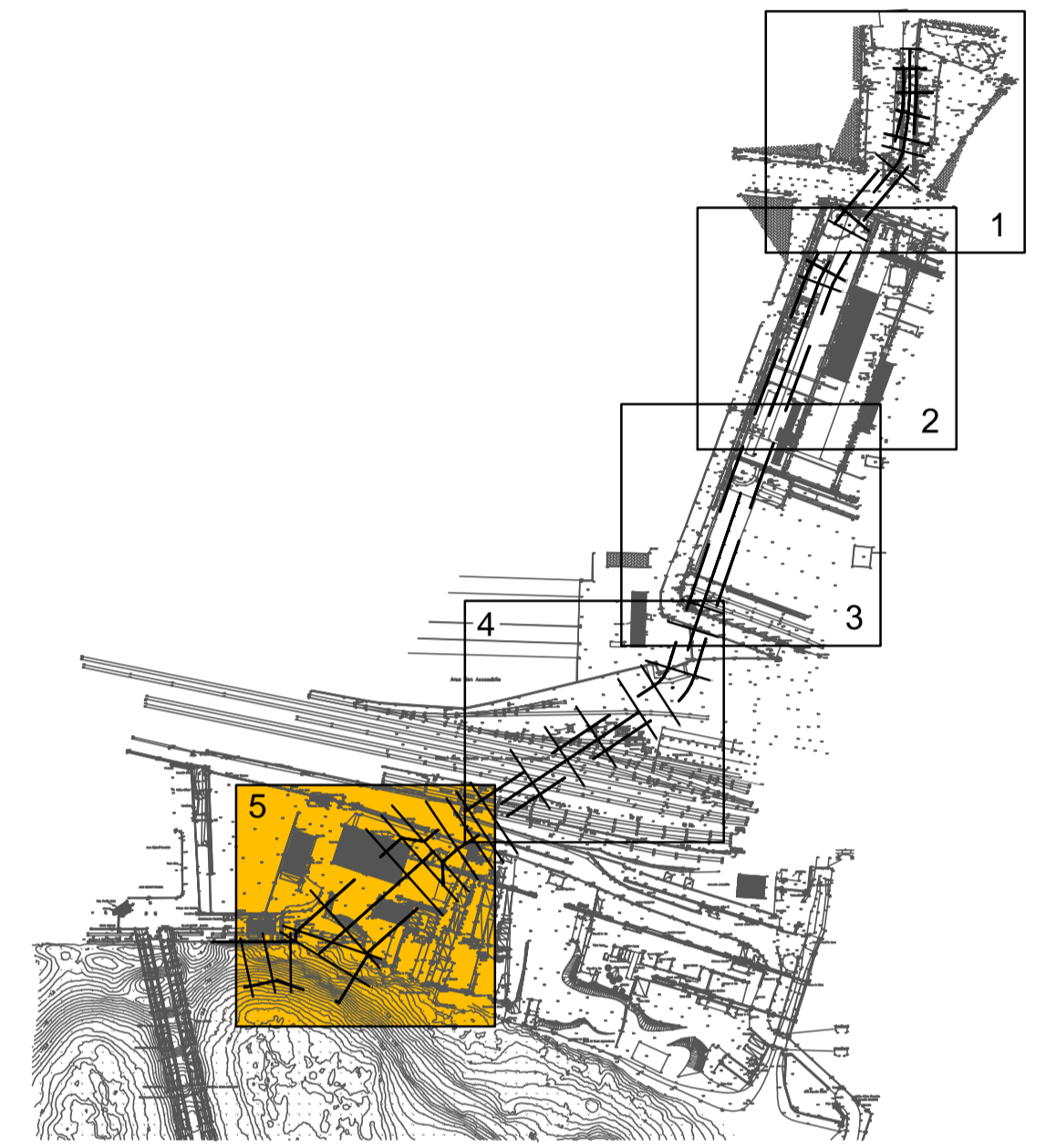





LEGENDA:

-  **PUNTI DI RIPRESA FOTOGRAFICA**
-  **ESISTENTE**
-  **NUOVO TRACCIATO RIO MOLINASSI**



CONVENZIONE ATTUATIVA 21 DICEMBRE 2012 E ADDENDUM (2014) SOTTOSCRITTI DA AUTORITY PORTUALE DI GENOVA, COCIV, REGIONE LIGURIA E COMUNE DI GENOVA




AUTORITA' PORTUALE DI GENOVA



PROGETTO DEFINITIVO DELLA NUOVA CALATA AD USO CANTIERISTICA NAVALE ALL'INTERNO DEL PORTO PETROLI DI GENOVA SESTRI PONENTE E DELLA SISTEMAZIONE IDRAULICA DEL RIO MOLINASSI

LOTTO 1
MESSA IN SICUREZZA DEL TRATTO TERMINALE URBANO DEL RIO MOLINASSI
DOCUMENTAZIONE FOTOTGRAFICA 5 di 5


PROGETTISTA INCARICATO DA COCIV



SCALA: 1:200

COMMESSA	FASE	LOTTO	TIPO DOC.	PROGR.	REV.
4 5 5 0 2 3 7 6	D	1	D	0 0 7	B

PROGETTAZIONE:

Rev.	Descrizione Emissione	Redatto	Data	Verificato	Data	Approvato	Data	IL PROGETTISTA
A	Prima Emissione	Vanni	30/09/2014	Lonardini	30/09/2014	Susani	30/09/2014	 Dott. Ing. S. Susani
B	Seconda Emissione	Vanni	05/12/2014	Lonardini	05/12/2014	Susani	05/12/2014	

VERIFICATO:

VALIDATO: AUTORITA' PORTUALE DI GENOVA	
IL RUP	ASSISTENTI AL RUP
Dott. Ing. A. Pieracci	Dott. Geol. G. Canepa Geom. I. Dellepiane Geom. G. Di Luca P.F. Dott. Ing. D. Susanto Dott. Ing. M. Vaccari Dott. Ing. C. Vinenzi