

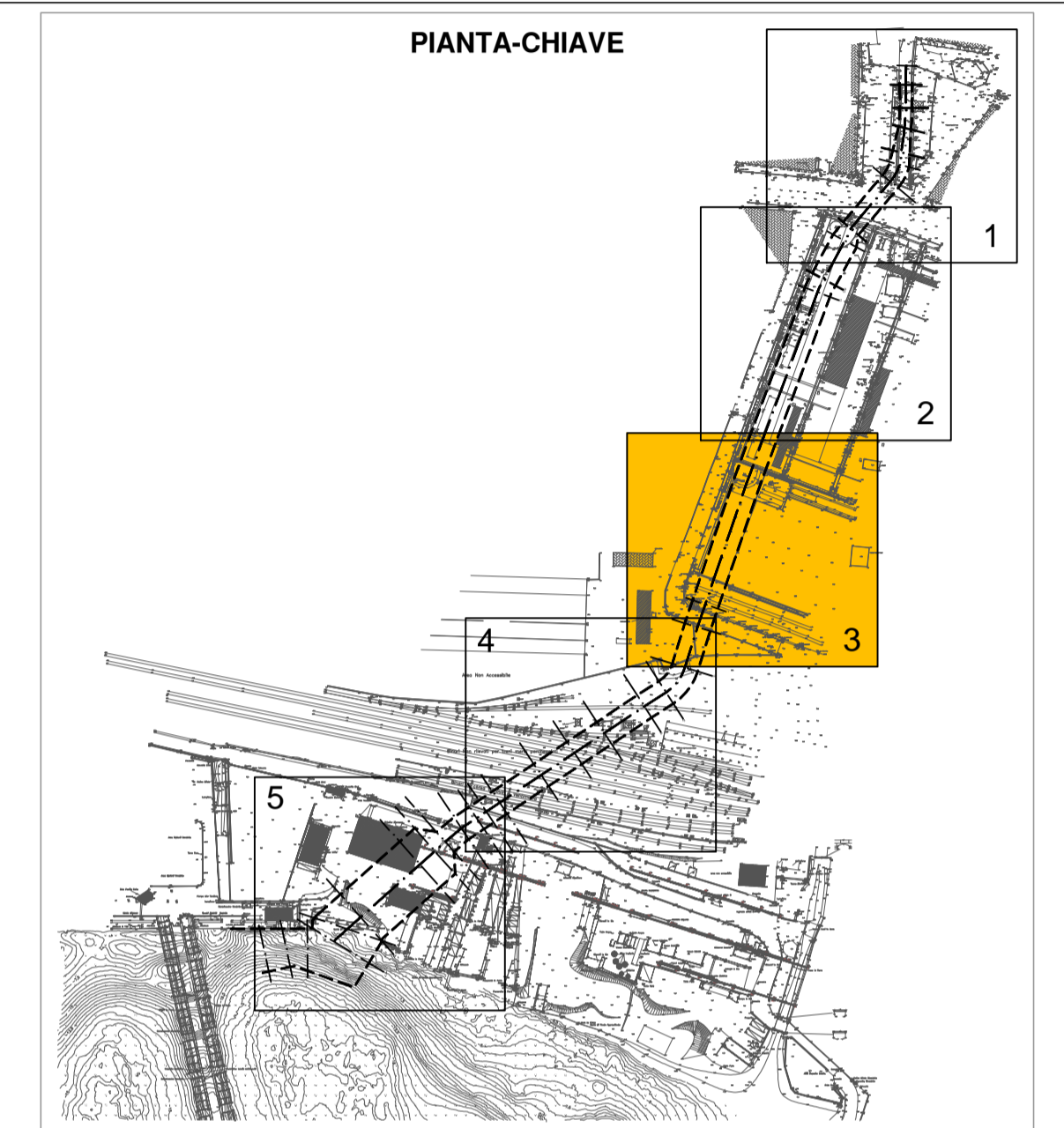


LEGENDA SOTTOSERVIZI:


- - - - - ACQUEDOTTO MEDITERRANEA D. A. DN 200-250 750
- - - - - ACQUE BIANCHE
- - - - - ACQUE MISTE
- - - - - FOGNATURA - MEDITERRANEA D. A. DN 500
- - - - - BT e ALBACOM
- - - - - INTERROUTE e EUROSTRADA
- - - - - FASTWEB
- - - - - E-via SPA
- - - - - METROWEB e SASTERNET
- - - - - TELECOM
- - - - - AT (TERNA)
- - - - - CAVI ELETTRICI FINCANTIERI
- - - - - ENEL_MT
- - - - - ENEL_BT LINEA INTERRATA
- - - - - ENEL_BT LINEA AEREA
- - - - - ASTER ILLUMINAZIONE PUBBLICA
- - - - - OLEODOTTI (IPLM-SEAPAD-SIGEMI)
- - - - - RETE GAS
- NUOVO TRACCIATO E SEZIONI RIO MOLINASSI

CAVO ENEL 132K PROFONDITA' COMPRESA TRA 1.20m E 2.00m

CAVO ENEL 132K PROFONDITA' COMPRESA TRA 1.20m E 2.00m



CONVENZIONE ATTUATIVA 21 DICEMBRE 2012 E ADDENDUM (2014) SOTTOSCRITTI DA AUTORITA' PORTUALE DI GENOVA, COCIV, REGIONE LIGURIA E COMUNE DI GENOVA




AUTORITA' PORTUALE DI GENOVA



PROGETTO DEFINITIVO DELLA NUOVA CALATA AD USO CANTIERISTICA NAVALE ALL'INTERNO DEL PORTO PETROLI DI GENOVA SESTRI PONENTE E DELLA SISTEMAZIONE IDRAULICA DEL RIO MOLINASSI


LOTTO 1
MESSA IN SICUREZZA DEL TRATTO TERMINALE URBANO DEL RIO MOLINASSI
CENSIMENTO SOTTOSERVIZI PLANIMETRIA DI DETTAGLIO 3 di 5

PROGETTISTA INCARICATO DA COCIV



SCALA: 1:200

COMMESSA	FASE	LOTTO	TIPO DOC.	PROGR.	REV.
45502376	D	1	D	011	B

Rev.	Descrizione Emissione	Redatto	Data	Verificato	Data	Approvato	Data	IL PROGETTISTA
A	Prima Emissione	Vanni	30/09/2014	Lonardini	30/09/2014	Susani	30/09/2014	 Dott. Ing. S. Susani
B	Seconda Emissione	Vanni	05/12/2014	Lonardini	05/12/2014	Susani	05/12/2014	

VERIFICATO:	VALIDATO: AUTORITA' PORTUALE DI GENOVA																
	<table border="0"> <tr> <td>IL RUP</td> <td>ASSISTENTI AL RUP</td> </tr> <tr> <td>Dott. Ing. A. Pieracci</td> <td>Dott. Geol. G. Canepa</td> </tr> <tr> <td></td> <td>Geom. I. Dellepiane</td> </tr> <tr> <td></td> <td>Geom. G. Di Luca</td> </tr> <tr> <td></td> <td>P.F. F. Piazza</td> </tr> <tr> <td></td> <td>Dott. Ing. D. Susato</td> </tr> <tr> <td></td> <td>Dott. Ing. M. Vaccari</td> </tr> <tr> <td></td> <td>Dott. Ing. C. Vinenzi</td> </tr> </table>	IL RUP	ASSISTENTI AL RUP	Dott. Ing. A. Pieracci	Dott. Geol. G. Canepa		Geom. I. Dellepiane		Geom. G. Di Luca		P.F. F. Piazza		Dott. Ing. D. Susato		Dott. Ing. M. Vaccari		Dott. Ing. C. Vinenzi
IL RUP	ASSISTENTI AL RUP																
Dott. Ing. A. Pieracci	Dott. Geol. G. Canepa																
	Geom. I. Dellepiane																
	Geom. G. Di Luca																
	P.F. F. Piazza																
	Dott. Ing. D. Susato																
	Dott. Ing. M. Vaccari																
	Dott. Ing. C. Vinenzi																

