S02

Altezze: 1:500
Lunghezze: 1:500

-30.00

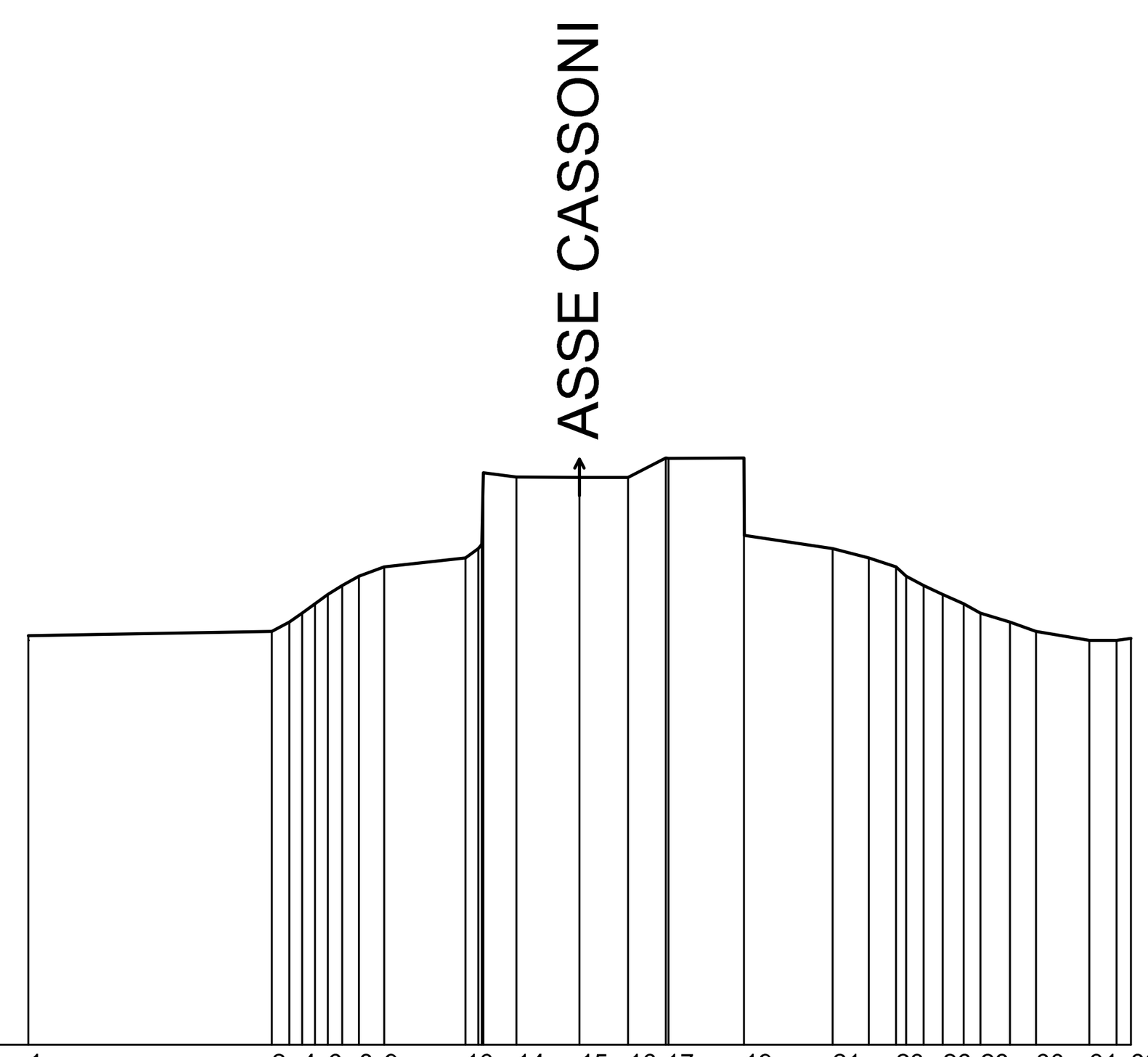

Picchetti	1, 2, 4, 6, 8, 9, 10, 14, 15, 16, 17, 19, 21, 23, 26, 28, 30, 31, 33
Punti	
Dist. Parziali	13.25, 1.37, 4.42, 1.80, 3.44, 2.65, 2.05, 4.11, 4.80, 1.97, 1.47, 1.05, 1.14, 1.60, 1.42, 2.90, 1.48
Dist. Progressive	0.00, 13.25, 14.89, 16.31, 18.00, 19.36, 23.78, 26.56, 30.00, 32.65, 34.69, 38.95, 43.77, 45.74, 47.22, 48.72, 49.77, 50.91, 53.43, 54.85, 57.75, 59.23
Quote terreno	-7.75, -7.50, -6.50, -5.50, -4.50, -4.00, -3.50, -0.89, -0.88, -0.87, -1.93, -1.94, -3.00, -3.50, -4.00, -5.00, -5.50, -6.00, -7.00, -7.50, -8.00, -8.00

S03

Altezze: 1:500
Lunghezze: 1:500

-30.00

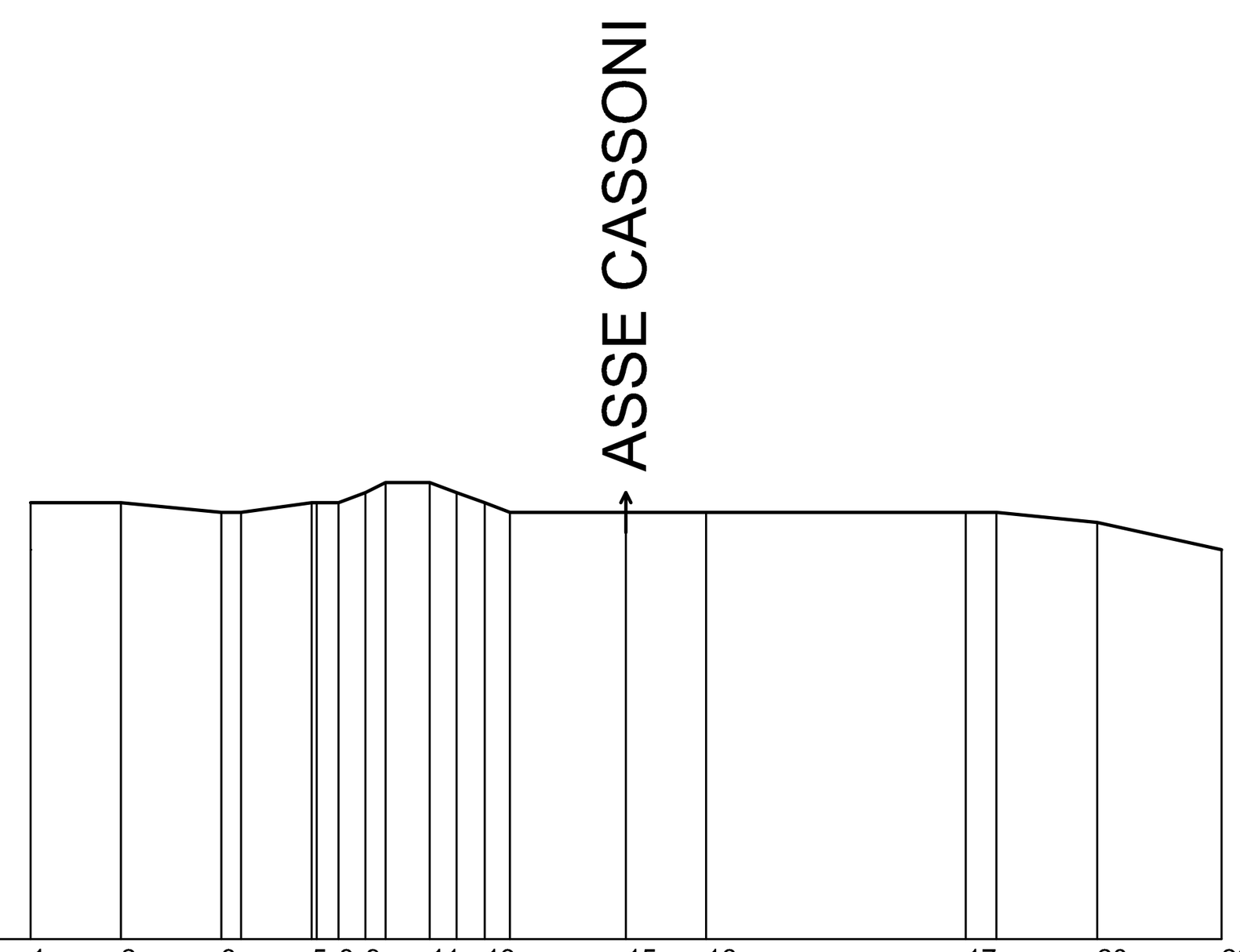

Picchetti	1, 2, 3, 5, 8, 9, 11, 13, 15, 16, 17, 20, 22
Punti	
Dist. Parziali	4.55, 5.05, 3.56, 1.10, 1.35, 1.01, 2.23, 1.35, 1.43, 1.27, 5.84, 4.03, 13.10, 1.53, 5.07, 6.27
Dist. Progressive	0.00, 4.55, 9.60, 14.17, 15.52, 16.87, 17.88, 20.11, 21.46, 22.89, 24.16, 30.00, 34.03, 47.12, 48.66, 53.73, 60.00
Quote terreno	-8.00, -8.00, -8.50, -8.00, -8.00, -7.50, -7.00, -7.00, -7.50, -8.00, -8.50, -8.50, -8.50, -8.50, -8.50, -9.00, -10.38

S04

Altezze: 1:500
Lunghezze: 1:500

-30.00

Picchetti	1, 2, 3, 4, 5, 6
Punti	
Dist. Parziali	3.56, 8.52, 12.43, 5.49, 30.00
Dist. Progressive	0.00, 3.56, 12.09, 24.51, 30.00, 60.00
Quote terreno	-12.62, -13.00, -13.50, -14.00, -14.01, -14.08

S05

Altezze: 1:500
Lunghezze: 1:500

-30.00

Picchetti	1, 2, 3, 4, 5
Punti	
Dist. Parziali	14.38, 4.38, 11.24, 30.00
Dist. Progressive	0.00, 14.38, 18.76, 30.00, 60.00
Quote terreno	-14.60, -15.00, -15.00, -14.95, -14.82

S06

Altezze: 1:500
Lunghezze: 1:500

-30.00

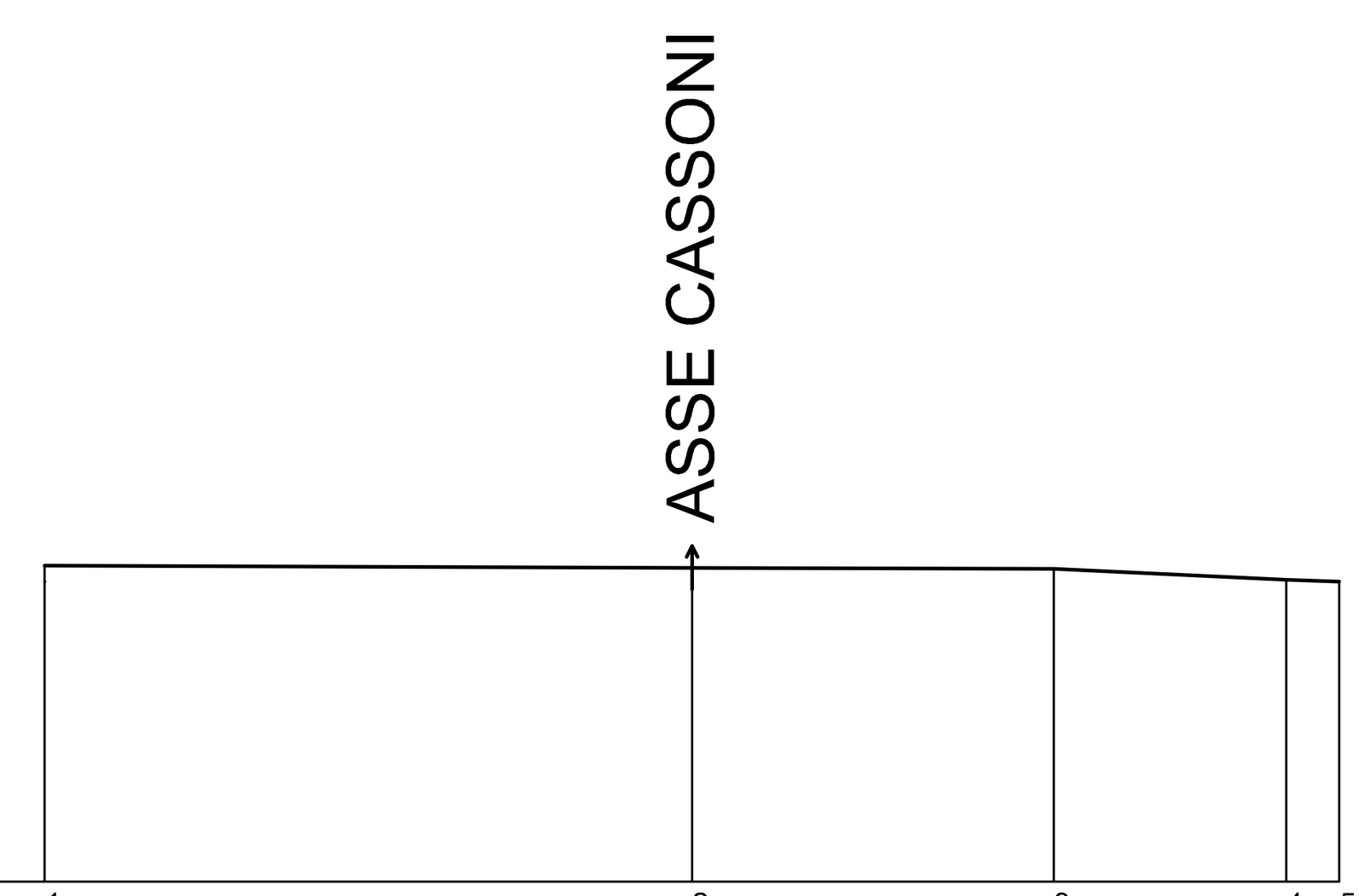

Picchetti	1, 2, 3, 4, 5
Punti	
Dist. Parziali	30.00, 16.76, 10.78, 2.46
Dist. Progressive	0.00, 30.00, 46.76, 57.54, 60.00
Quote terreno	-15.34, -15.44, -15.50, -16.00, -16.09

S07

Altezze: 1:500
Lunghezze: 1:500

-30.00

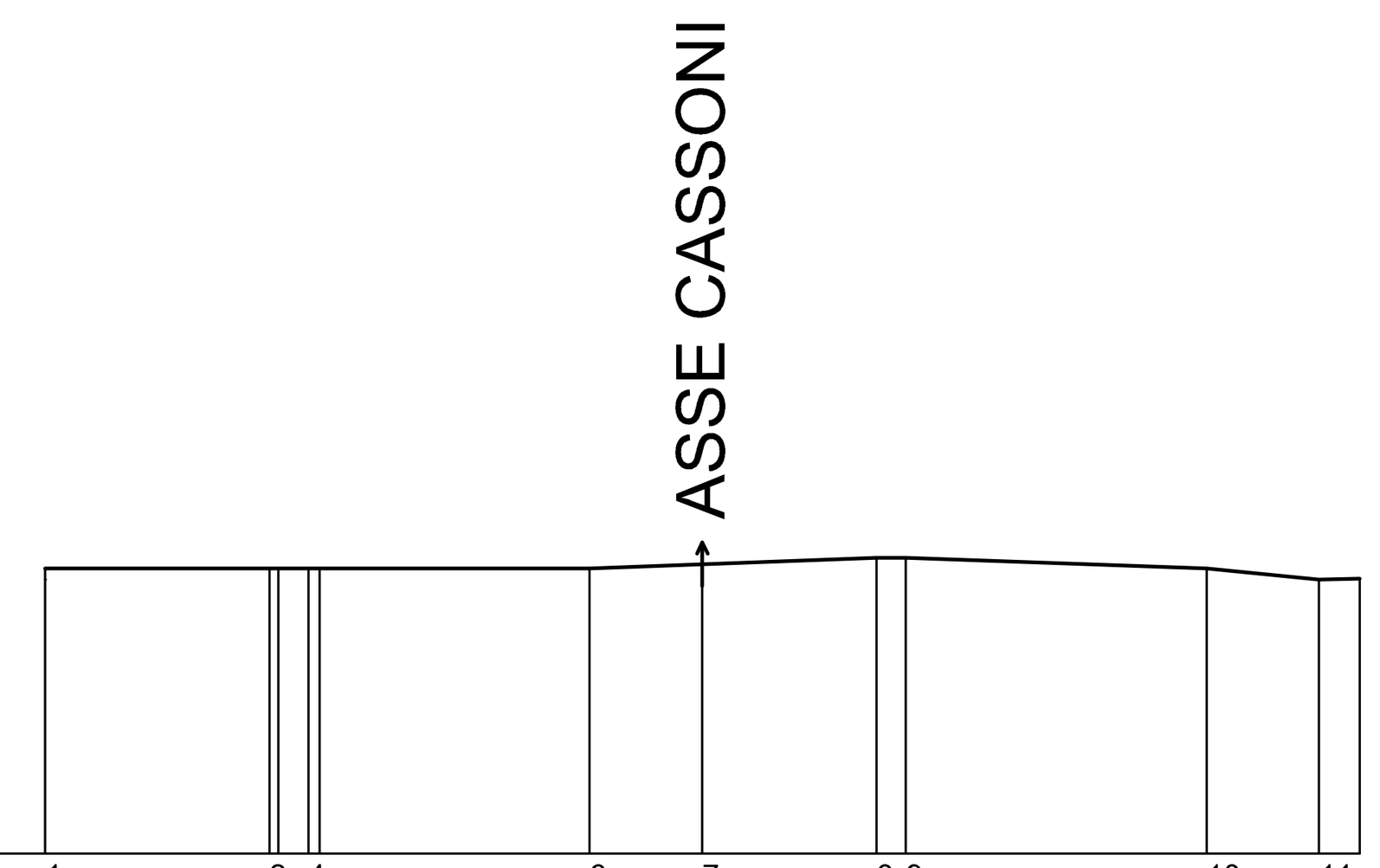

Picchetti	1, 2, 4, 6, 7, 8, 9, 10, 11
Punti	
Dist. Parziali	10.24, 1.38, 12.31, 5.15, 7.96, 1.33, 13.73, 5.14, 1.85
Dist. Progressive	0.00, 10.24, 12.02, 24.85, 30.00, 37.96, 39.29, 53.01, 58.15, 60.00
Quote terreno	-17.00, -17.00, -17.00, -17.00, -16.80, -16.50, -16.50, -17.00, -17.50, -17.46

S08

Altezze: 1:500
Lunghezze: 1:500

-30.00

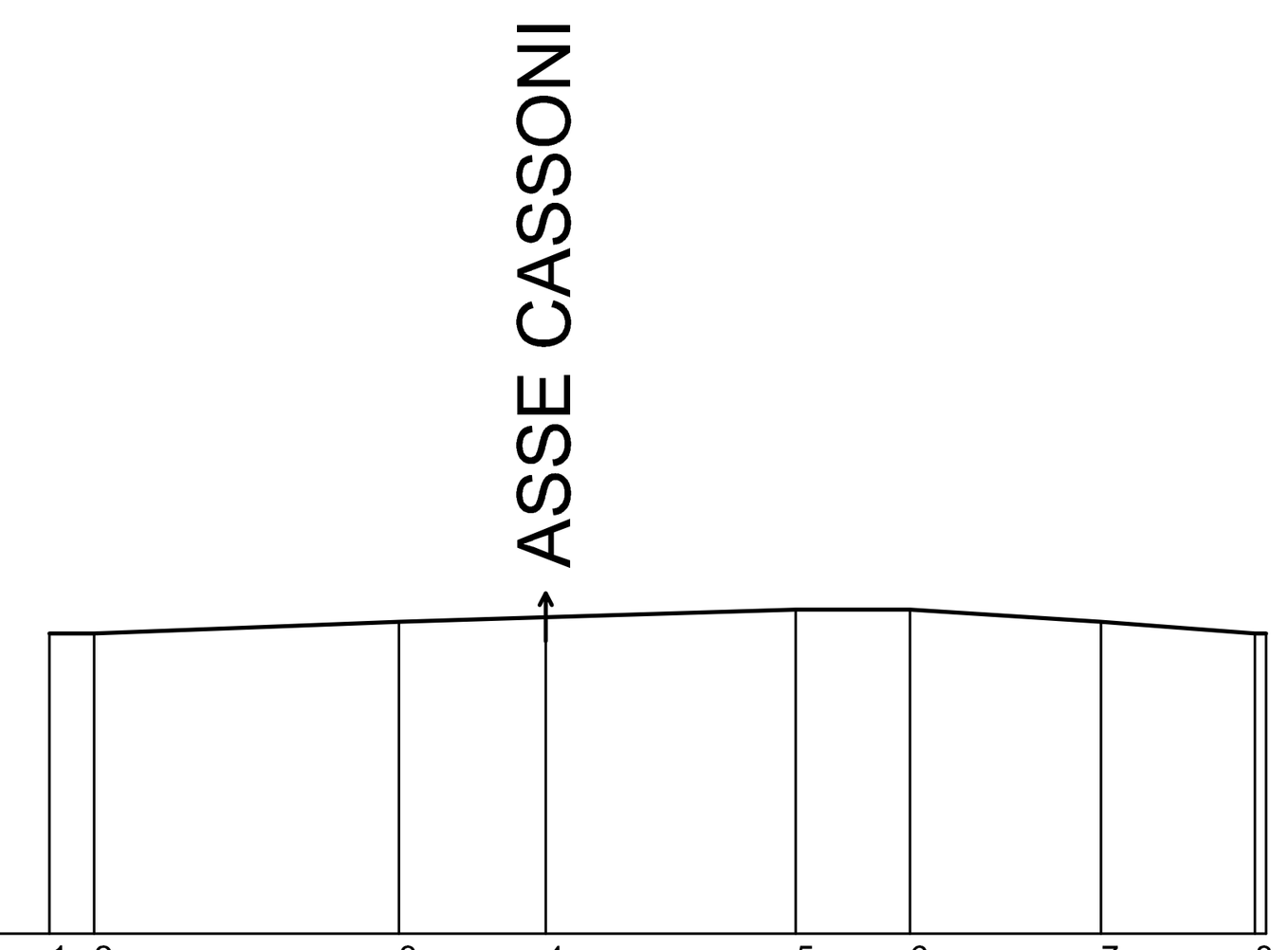

Picchetti	1, 2, 3, 4, 5, 6, 7, 8
Punti	
Dist. Parziali	1.87, 12.70, 6.12, 10.42, 4.75, 7.95, 6.42
Dist. Progressive	0.00, 1.87, 14.57, 20.68, 31.10, 35.85, 43.81, 50.22
Quote terreno	-17.50, -17.50, -17.00, -16.82, -16.50, -16.50, -17.00, -17.50

S09

Altezze: 1:500
Lunghezze: 1:500

-30.00

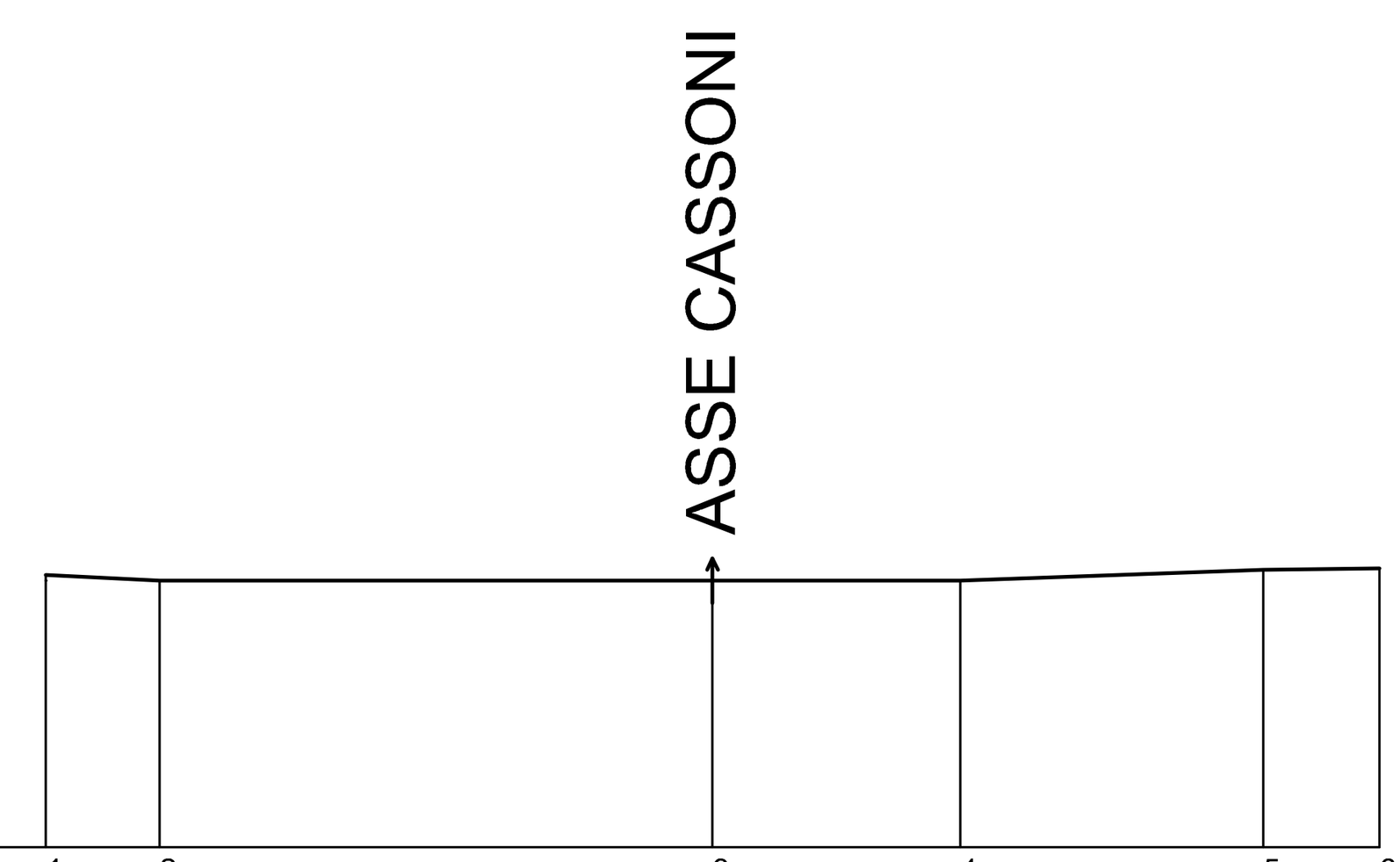

Picchetti	1, 2, 3, 4, 5, 6
Punti	
Dist. Parziali	5.12, 24.88, 11.16, 13.61, 5.23
Dist. Progressive	0.00, 5.12, 30.00, 41.16, 54.77, 60.00
Quote terreno	-17.74, -18.00, -18.00, -18.00, -17.50, -17.44

KEYPLAN

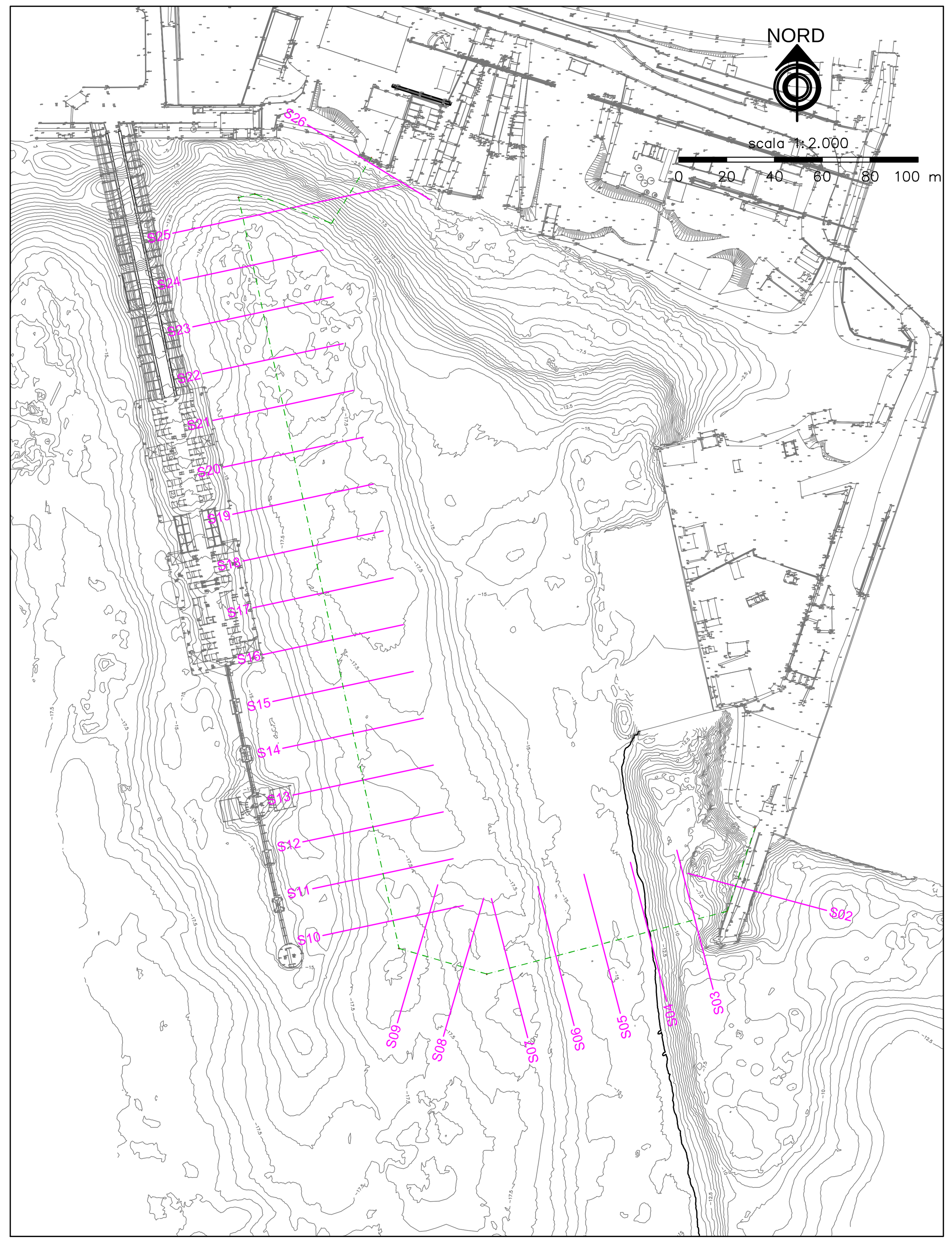

CONVENZIONE ATTUATIVA 21 DICEMBRE 2012 E ADDENDUM (2014) SOTTOSCRITTI DA AUTORITA' PORTUALE DI GENOVA, COCIV, REGIONE LIGURIA E COMUNE DI GENOVA

AUTORITA' PORTUALE DI GENOVA

Consorzio Collegamenti Integrati Veloci

PROGETTO DEFINITIVO DELLA NUOVA CALATA AD USO CANTIERISTICA NAVALE ALL'INTERNO DEL PORTO PETROLI DI GENOVA SESTRI PONENTE E DELLA SISTEMAZIONE IDRAULICA DEL RIO MOLINASSI

LOTTO 2

NUOVA CALATA AD USO CANTIERISTICA NAVALE

Stato di fatto: Sezioni trasversali 1/3

PROGETTISTA INCARICATO DA COCIV

MWH® BUILDING A BETTER WORLD

MWH S.p.A. Centro Direzionale Milano 2 - Palazzo Canova 20090 Segrate (Milano)
Tel: +39 02 210841 Fax: +39 02 26924275 Mail: mwh.italia@mwhglobal.com

SCALA: 1:500

COMMESSA	FASE	LOTTO	TIPO DOC.	PROGR.	REV.
455023776	D	2	D	012	B

PROGETTAZIONE :

Rev.	Descrizione Emissione	Redatto	Data	Verificato	Data	Approvato	Data
A	Prima Emissione	Castagnella	30/09/2014	Polli	30/09/2014	Susani	30/09/2014
B	Recepimento progetto di risoluzione oleodotti	Castagnella	05/12/014	Polli	05/12/014	Susani	05/12/014

IL PROGETTISTA
Dott. Ing. S. Susani

VERIFICATO :

VALIDATO : AUTORITA' PORTUALE DI GENOVA

IL RUP	ASSISTENTI AL RUP
Dott. Ing. A. Pieracci	Dott. Geol. G. Canepa Geom. I. Dellepiane Geom. G. Di Luca P.I. F. Piazza Dott. Ing. D. Sciutto Dott. Ing. M. Vaccari Dott. Ing. C. Vincenzi

Nome File: D_02_D012_1-3_B