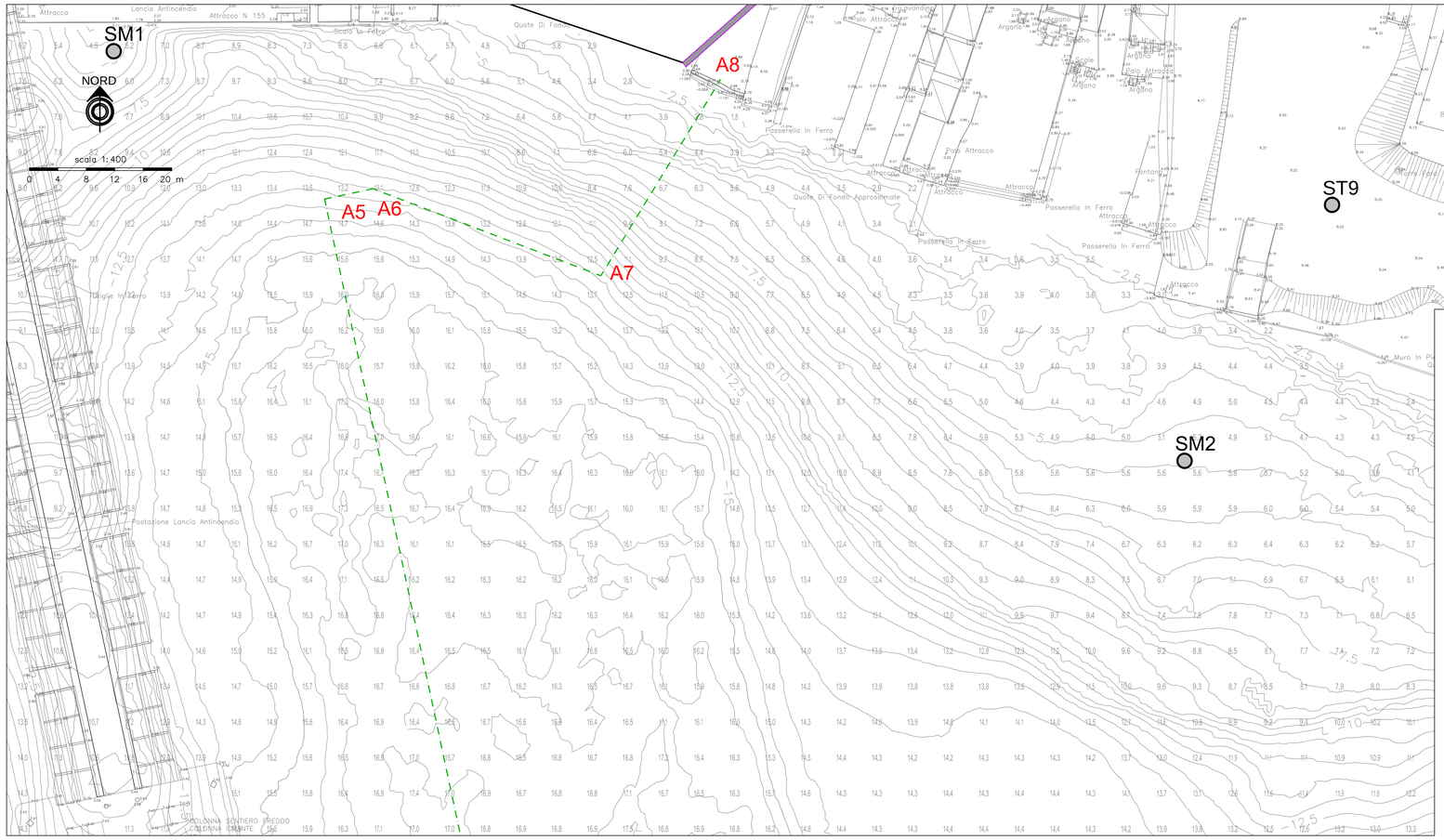

LEGENDA SONDAGGIO

ST 3 — SONDAGGIO E RELATIVA NUMERAZIONE

[5.03] — QUOTA DI TESTA FORO M S.M.M.

[D=19.80 DX] — DISTANZA DALL'ASSE DELLA SEZIONE M

0.00
R — N9
2.90
3.65 FALDA — N16
S (L), S (G) — N14
6.20
S, G (L)
10.30 — CI1
S(L)
13.00 — CR1
A
20.00

DESCRIZIONE SCHEMATICA

CLASSI BASILARI

R=MATERIALE DI RIPORTO
V=TERRENO VEGETALE
C=CIOTTOLI
G=GHIAIA
S=SABBIA
L=LIMO
A=ARGILLA

CLASSI INTERMEDIE TERRENI

%	termini AGI	esempio
50 - 50	e	SL=sabbia e limo
50 - 25	con	S,L=sabbia con limo
25 - 10	-oso	S(L)=sabbia limosa
10 - 5	deb.-oso	S(L)=sabbia deb. limosa

PROVE IN FORO:
Prove SPT: valori di Nspt espressi in colpi/30cm.

CAMPIONI:
CI campione indisturbato

CAMPIONI:
CR campione rimaneggiato

KEY PLAN 1:2000

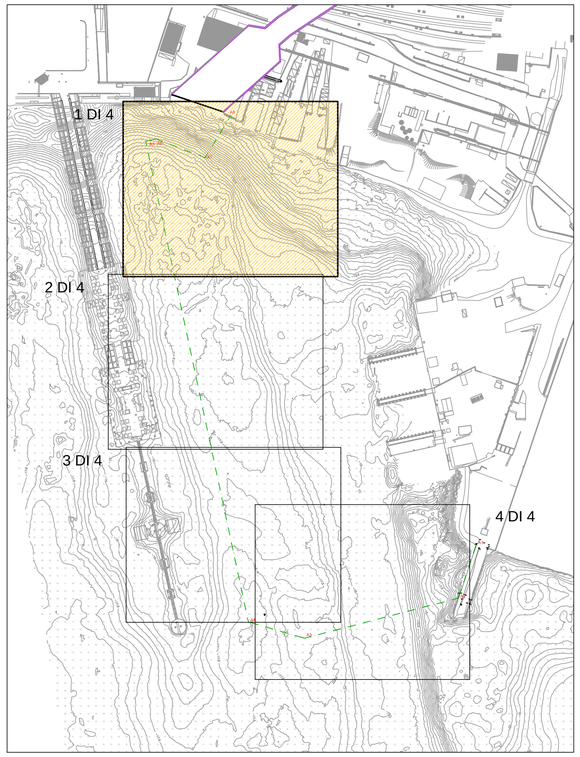

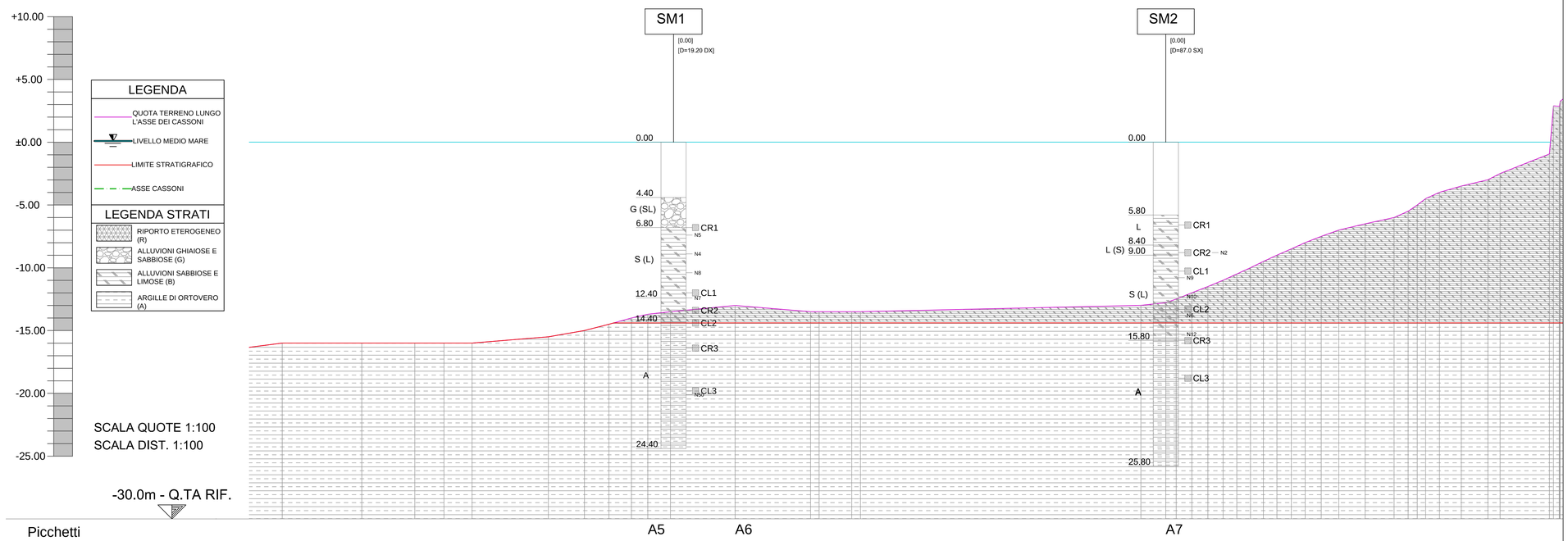

CONVENZIONE ATTUATIVA 21 DICEMBRE 2012 E ADDENDUM (2014) SOTTOSCRITTI DA AUTORITA' PORTUALE DI GENOVA, COCIV, REGIONE LIGURIA E COMUNE DI GENOVA

AUTORITA' PORTUALE DI GENOVA

COCIV
Consorzio Collegamenti Integrati Veloci

PROGETTO DEFINITIVO DELLA NUOVA CALATA AD USO CANTIERISTICA NAVALE ALL'INTERNO DEL PORTO PETROLI DI GENOVA SESTRI PONENTE E DELLA SISTEMAZIONE IDRAULICA DEL RIO MOLINASSI

LOTTO 2

NUOVA CALATA AD USO CANTIERISTICA NAVALE

Planimetria con individuazione indagini geognostiche e sezioni geotecniche 1/4

PROGETTISTA INCARICATO DA COCIV

MWH.
BUILDING A BETTER WORLD
MWH S.p.A. Centro Direzionale Milano 2 - Palazzo Canova 20090 Segrate (Milano)
Tel. +39 02 21084/1 Fax. +39 02 26924275 Mail: mwh.italia@mwhglobal.com

SCALA: VARIE

COMMESSA	FASE	LOTTO	TIPO DOC.	PROGR.	REV.
4550237 6	D	2	D	013	B

PROGETTAZIONE :

Rev.	Descrizione Emissione	Redatto	Data	Verificato	Data	Approvato	Data
A	Prima Emissione	Castagnella	30/09/2014	Polli	30/09/2014	Susani	30/09/2014
B	Recepimento progetto di risoluzione oleodotti	Castagnella	05/12/2014	Polli	05/12/2014	Susani	05/12/2014

IL PROGETTISTA
ORDINE DEGLI INGEGNERI DELLA PROVINCIA DI MILANO
DOTT. ING. STEFANO SUSANI
Sez. A n. 20016 settore civile ambientale
Dott. Ing. S. Susani

VERIFICATO :

VALIDATO : AUTORITA' PORTUALE DI GENOVA

IL RUP
Dott. Ing. A. Pieracci

ASSISTENTI AL RUP
Dott. Geol. G. Canepa
Geom. I. Dellepiane
Geom. G. Di Luca
P.I. F. Piazza
Dott. Ing. D. Sciutto
Dott. Ing. M. Vaccari
Dott. Ing. C. Vincenzi

Nome File: D_02_D013_1-4_B