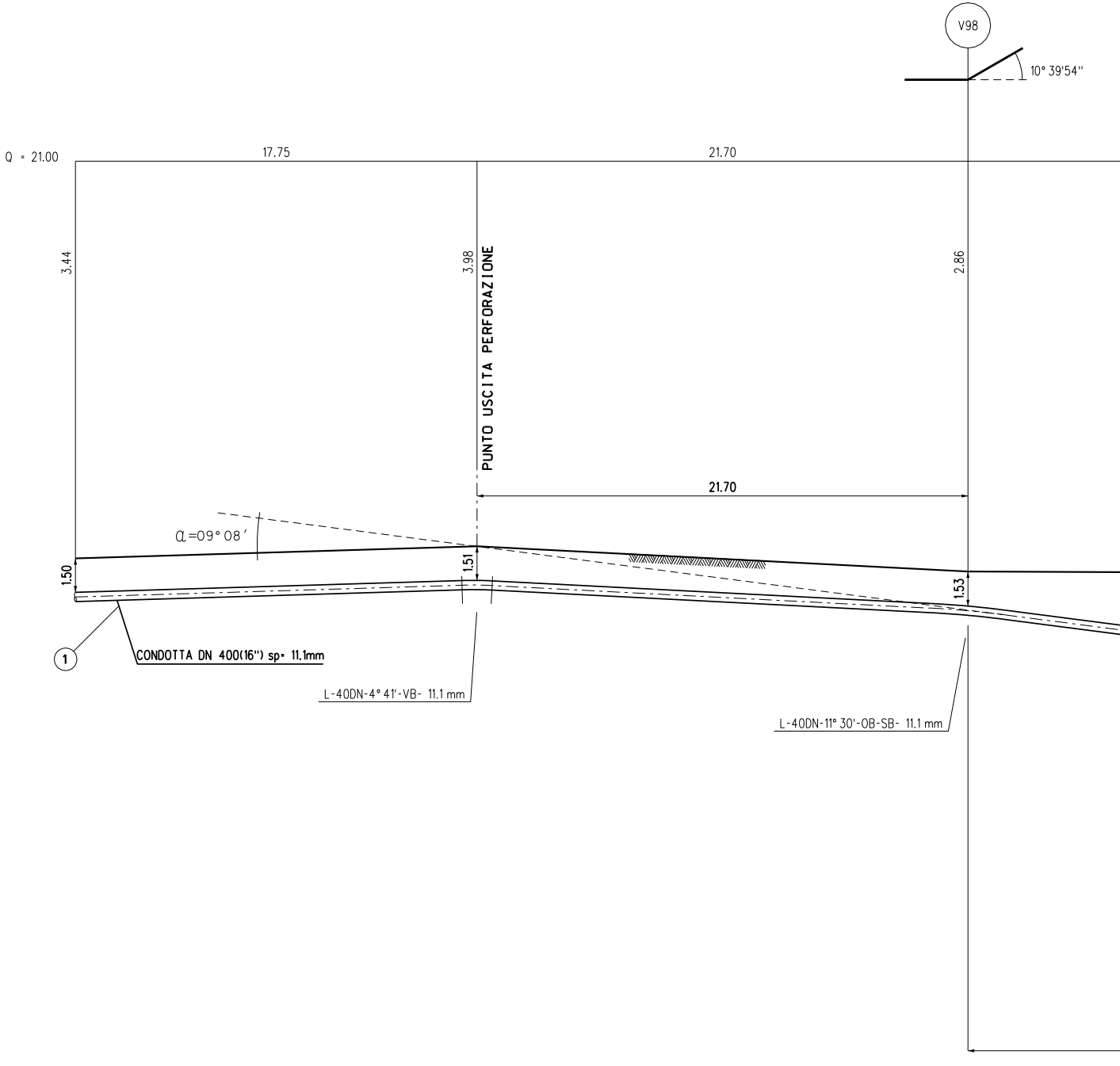
V98
10° 39'54''
Q = 21.00
17.75
21.70
3.44
3.98
2.86
PUNTO USCITA PERFORAZIONE
21.70
α=09° 08'
1.50
1.51
1.53
1
CONDOTTA DN 400(16'') sp= 11.1mm
L-40DN-4° 41'-VB- 11.1 mm
L-40DN-11° 30'-OB-SB- 11.1 mm

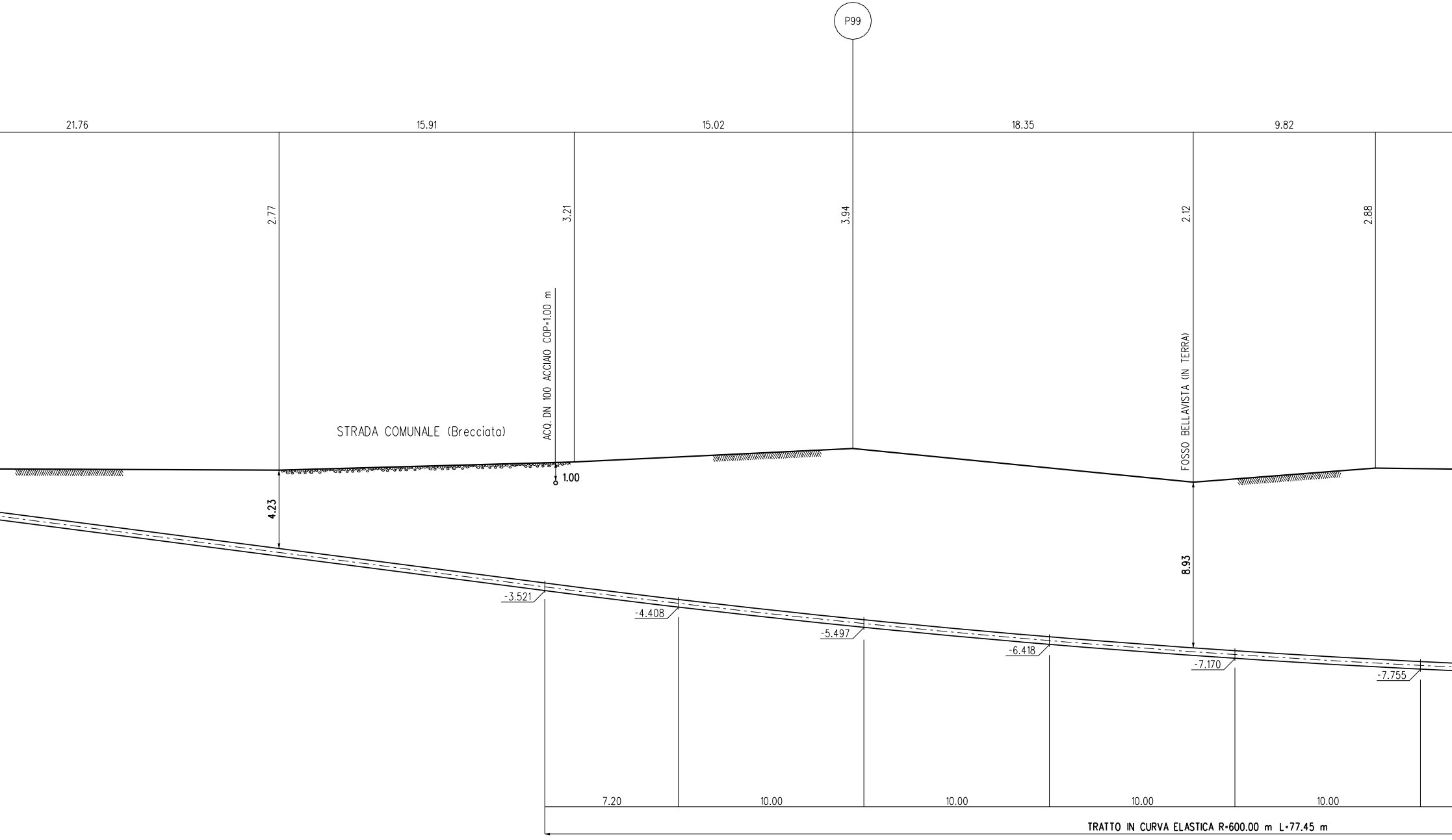
P99
21.76
15.91
15.02
18.35
9.82
2.77
3.21
3.94
2.12
2.88
ACQ. DN 100 ACCIAIO COP=1.00 m
STRADA COMUNALE (Brecciata)
FOSSO BELLAVISTA (IN TERRA)
1.00
4.23
8.93
-3.521
-4.408
-5.497
-6.418
-7.170
-7.755
7.20
10.00
10.00
10.00
10.00
TRATTO IN CURVA ELASTICA R=600.00 m L=77.45 m

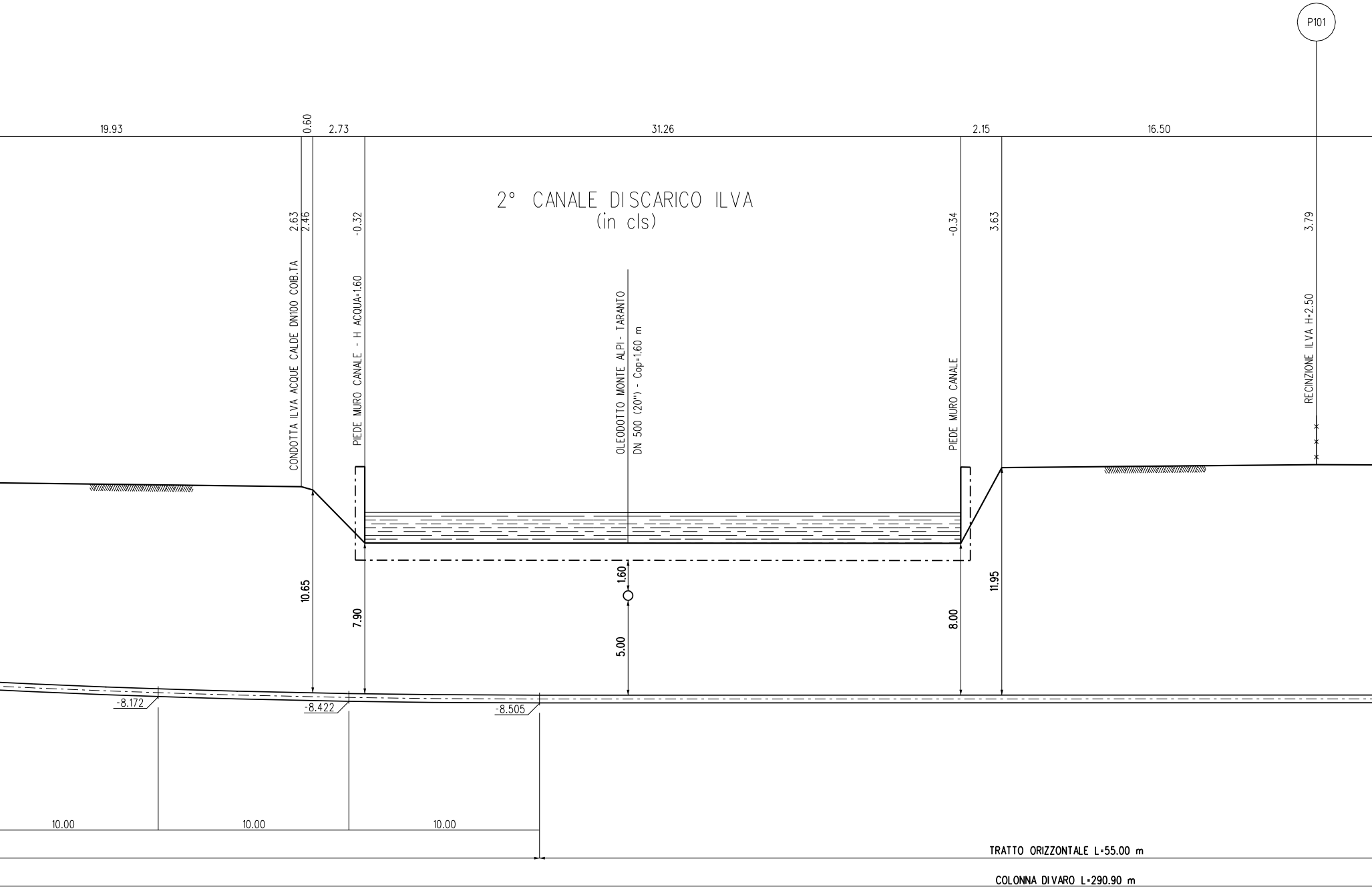
P101
19.93
0.60
2.73
31.26
2.15
16.50
2° CANALE DI SCARICO ILVA
(in cls)
2.63
2.46
-0.32
-0.34
3.63
3.79
CONDOTTA ILVA ACQUE CALDE DN100 COIB.TA
PIEDE MURO CANALE - H ACQUA=1.60
OLEODOTTO MONTE ALPI - TARANTO
DN 500 (20") - Cop=1.60 m
PIEDE MURO CANALE
RECINZIONE ILVA H=2.50
10.65
7.90
1.60
5.00
8.00
11.95
-8.172
-8.422
-8.505
10.00
10.00
10.00
TRATTO ORIZZONTALE L=55.00 m
COLONNA DI VARO L=290.90 m

SEZIONE

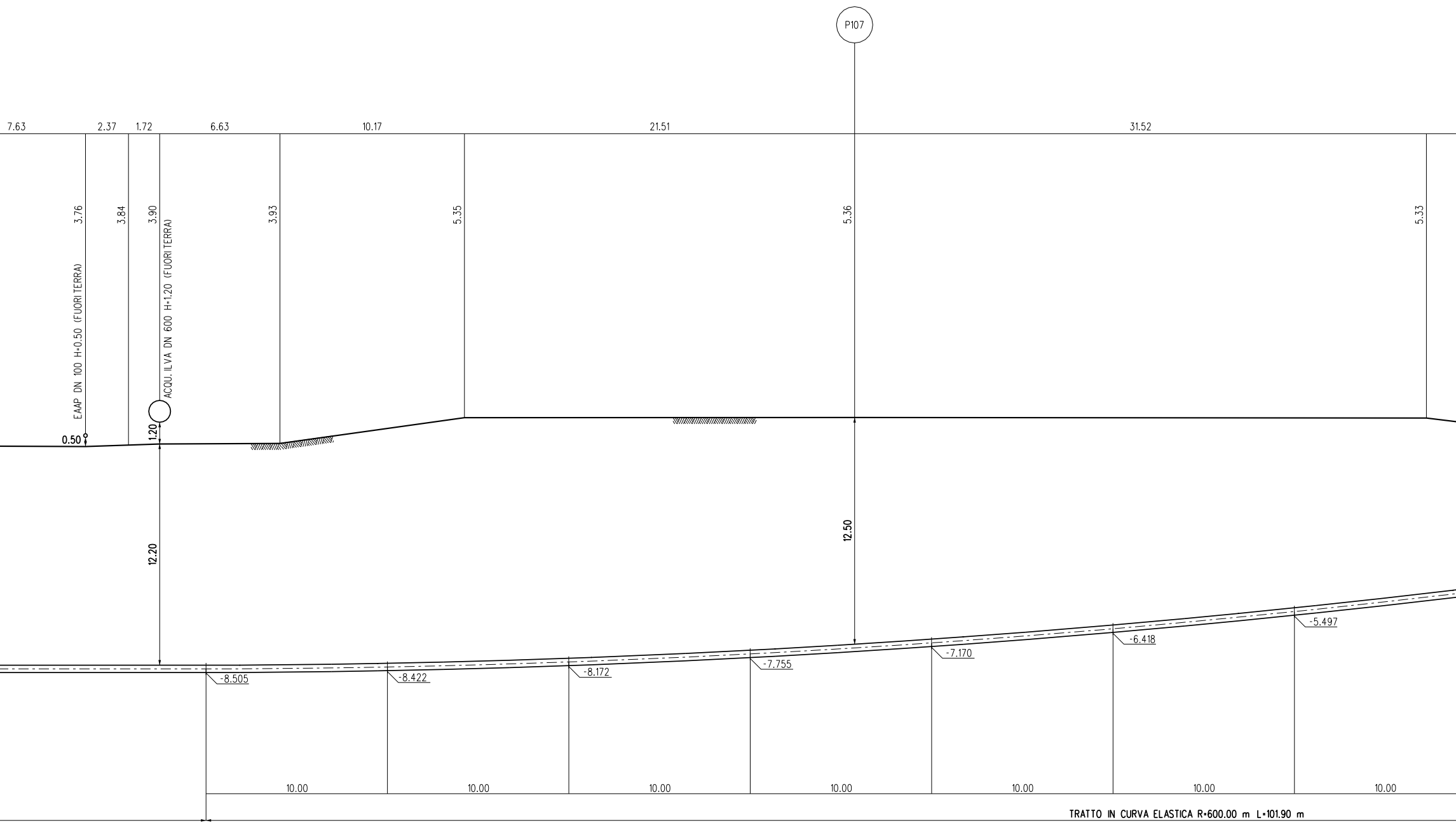
P107
7.63
2.37
1.72
6.63
10.17
21.51
31.52
3.76
3.84
3.90
3.93
5.35
5.36
5.33
EAAP DN 100 H=0.50 (FUORI TERRA)
ACQU. ILVA DN 600 H=1.20 (FUORI TERRA)
0.50
1.20
12.20
12.50
-8.505
-8.422
-8.172
-7.755
-7.170
-6.418
-5.497
10.00
10.00
10.00
10.00
10.00
10.00
10.00
TRATTO IN CURVA ELASTICA R=600.00 m L=101.90 m

A - B scala 1:200

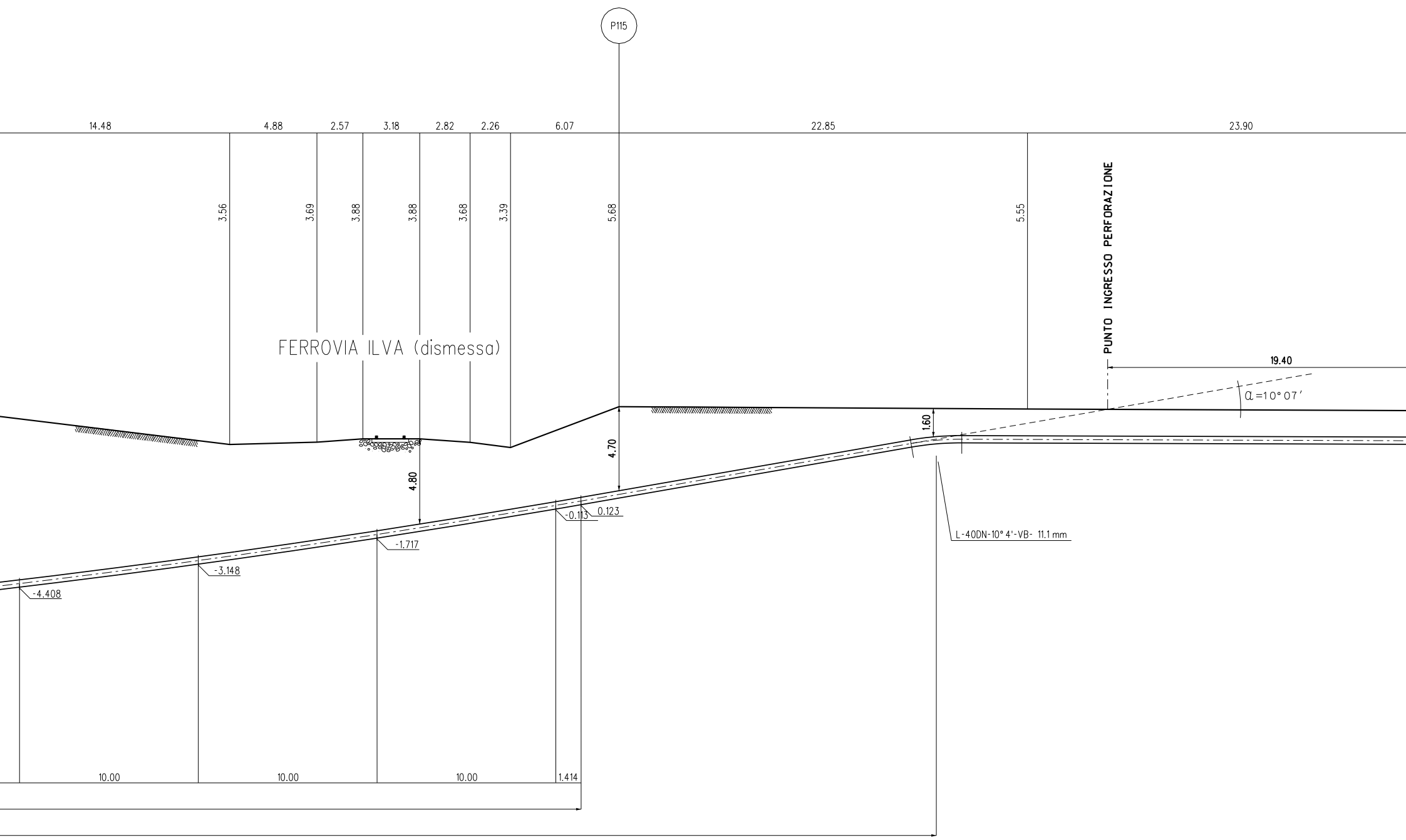
P115
14.48
4.88
2.57
3.18
2.82
2.26
6.07
22.85
23.90
3.56
3.69
3.88
3.88
3.68
3.39
5.68
5.55
PUNTO INGRESSO PERFORAZIONE
FERROVIA ILVA (dismessa)
19.40
α=10°07'
1.60
4.70
4.80
-0.113
0.123
-1.717
-3.148
-4.408
L-40DN-10°4'-VB- 11.1 mm
10.00
10.00
10.00
1.414

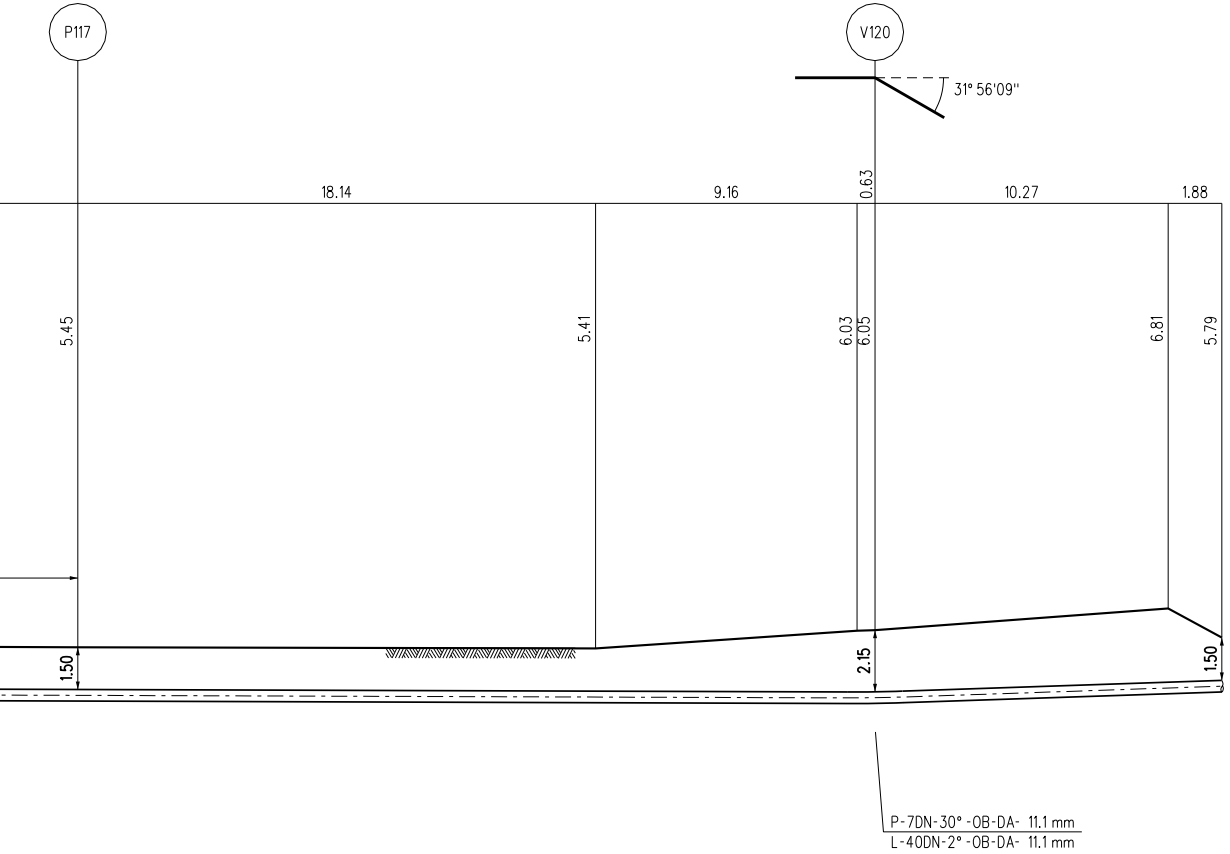
P117
V120
31° 56'09"
18.14
9.16
0.63
10.27
1.88
5.45
5.41
6.03
6.05
6.81
5.79
1.50
2.15
1.50
P-7DN-30° -OB-DA- 11.1 mm
L-40DN-2° -OB-DA- 11.1 mm

TABELLA DELLE ANNOTAZIONI

Tubo diacciaio Grado EN L450 NB/MB (API-5L-X65) DN 400 (16")
Sp. Normale 11.1 mm costruito secondo tab. GASD A1.01.31
rivestimento in POLIETILENE Sp.3 mm

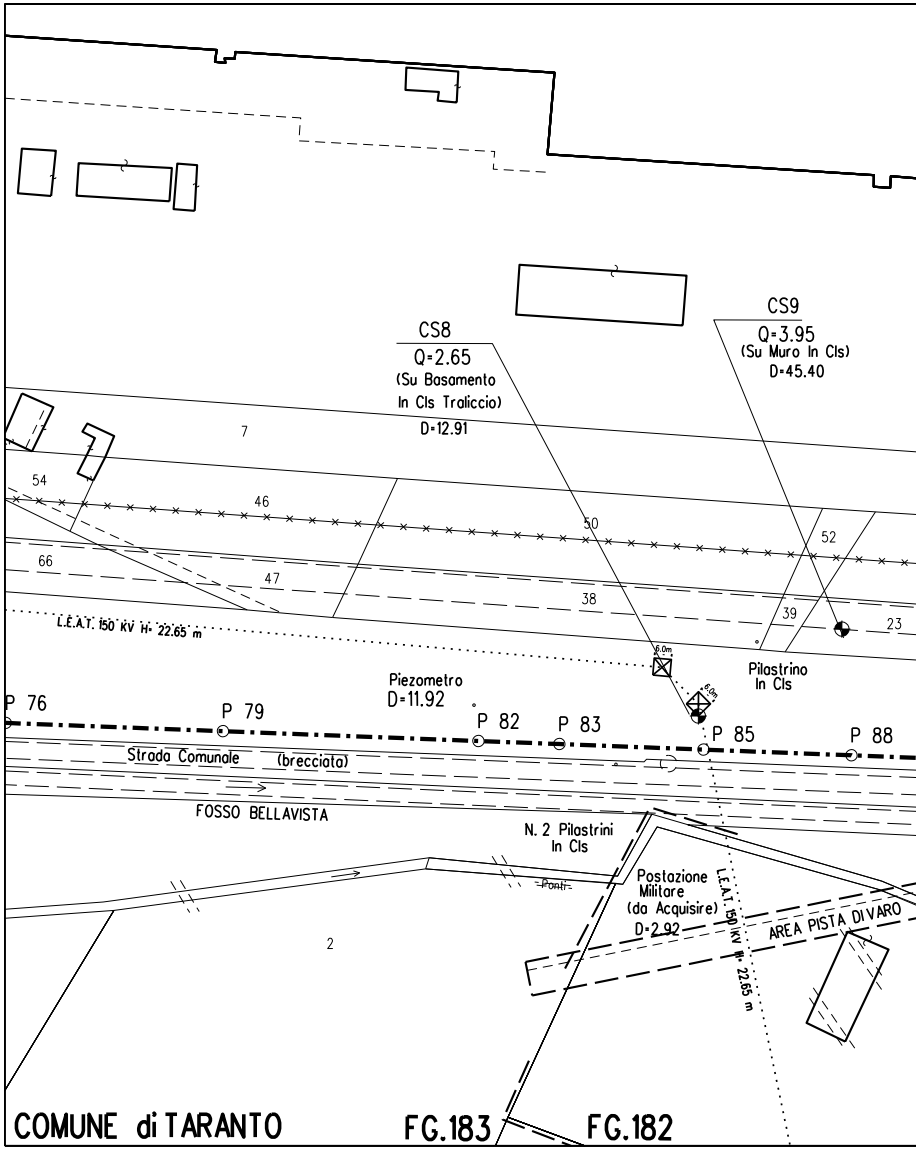
CS8
Q=2.65
(Su Basamento
In Cls Traliccio)
D=12.91
CS9
Q=3.95
(Su Muro In Cls)
D=45.40
7
54
46
50
52
66
47
38
39
23
L.E.A.T. 150 KV H= 22.65 m
6.0m
Piezometro
D=11.92
Pilastrino
In Cls
P 76
P 79
P 82
P 83
P 85
P 88
Strada Comunale
(brecciata)
FOSSO BELLAVISTA
N. 2 Pilastrini
In Cls
Postazione
Militare
(da Acquisire)
D=2.92
L.E.A.T. 150 KV H= 22.65 m
AREA PISTA DI VARO
Ponti
2
COMUNE di TARANTO
FG.183
FG.182

STRALCIO PLANIMETRICO 1:2000
COMUNE DI TARANTO F.181-182-183-190

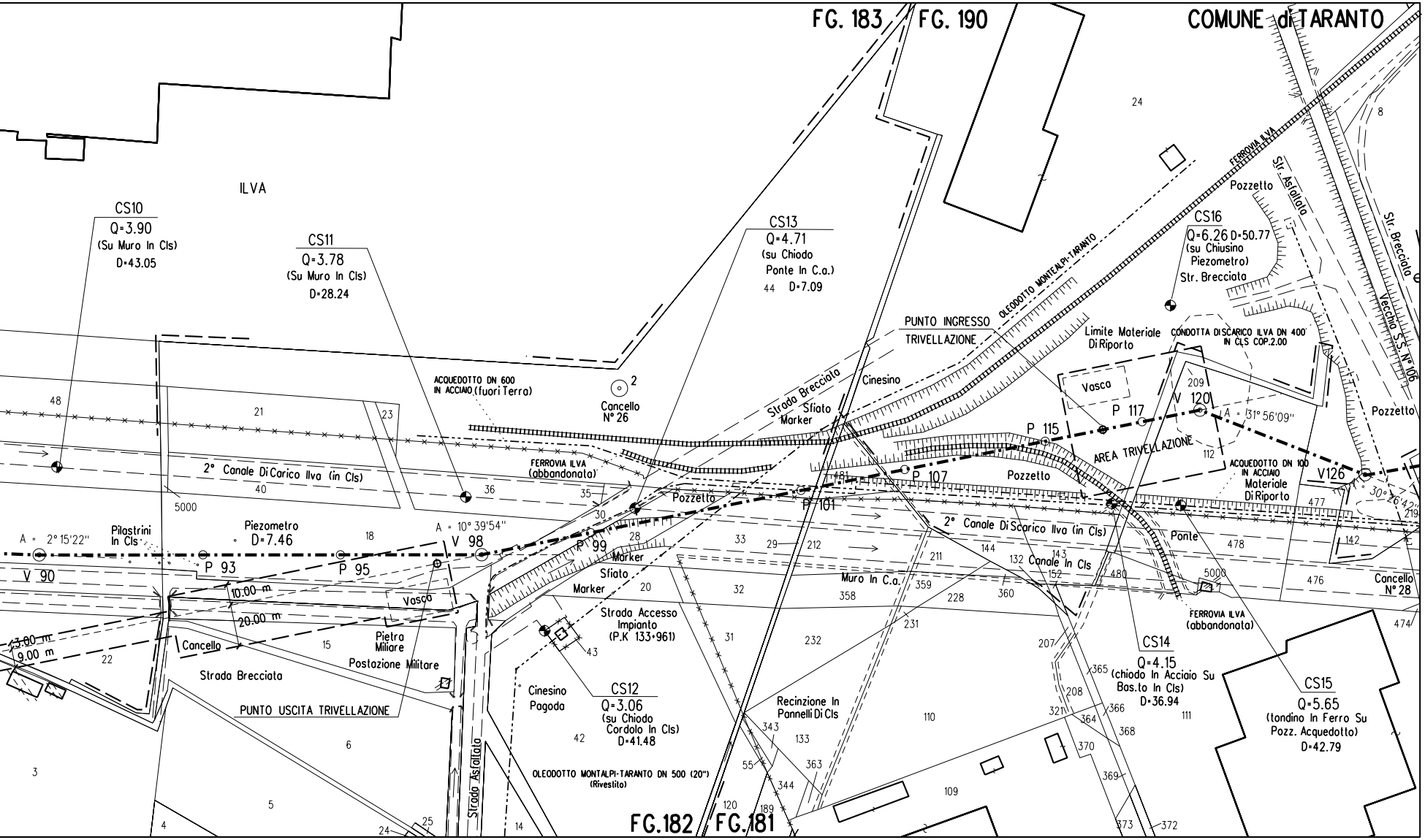
FG. 183
FG. 190
COMUNE di TARANTO
ILVA
CS10
Q=3.90
(Su Muro In Cls)
D=43.05
CS11
Q=3.78
(Su Muro In Cls)
D=28.24
CS13
Q=4.71
(su Chiodo
Ponte In C.a.)
D=7.09
CS16
Q=6.26 D=50.77
(su Chiusino
Piezometro)
Str. Brecciata
Pozzetto
Str. Asfaltata
Str. Brecciata
Vecchia S.S. N°106
FERROVIA ILVA
OLEODOTTO MONTALPI-TARANTO
PUNTO INGRESSO
TRIVELLAZIONE
Limite Materiale
Di Riporto
CONDOTTA DI SCARICO ILVA DN 400
IN CLS COP.2.00
Vasca
P 117
V 120
A = 31° 56'09"
P 115
AREA TRIVELLAZIONE
Pozzetto
ACQUEDOTTO DN 100
IN ACCIAIO
Materiale
Di Riporto
V126
30° 26'42"
Cinesino
Strada Brecciata
Sfiato
Marker
ACQUEDOTTO DN 600
IN ACCIAIO (fuori Terra)
Cancello
N° 26
2
FERROVIA ILVA
(abbandonata)
2° Canale Di Carico Ilva (in Cls)
Pozzetto
P 101
P 107
2° Canale Di Scarico Ilva (in Cls)
Ponte
Canale In Cls
Muro In C.a.
FERROVIA ILVA
(abbandonata)
Cancello
N° 28
A = 2° 15'22"
Pilastrini
In Cls
Piezometro
D=7.46
A = 10° 39'54"
V 98
V 90
P 93
P 95
P 99
Marker
Sfiato
Marker
10.00 m
20.00 m
13.00 m
9.00 m
Vasca
Cancello
Pietra
Miliare
Postazione Militare
Strada Brecciata
PUNTO USCITA TRIVELLAZIONE
Strada Asfaltata
Strada Accesso
Impianto
(P.K 133+961)
Cinesino
Pagoda
CS12
Q=3.06
(su Chiodo
Cordolo In Cls)
D=41.48
OLEODOTTO MONTALPI-TARANTO DN 500 (20")
(Rivestito)
Recinzione In
Pannelli Di Cls
CS14
Q=4.15
(chiodo In Acciaio Su
Bas.to In Cls)
D=36.94
CS15
Q=5.65
(tondino In Ferro Su
Pozz. Acquedotto)
D=42.79
FG.182
FG.181
24
8
48
21
23
40
5000
36
35
30
28
33
29
212
18
44
481
144
143
132
152
211
359
228
360
358
231
232
20
32
31
22
15
6
3
5
4
24
25
14
43
42
343
55
344
133
363
120
189
110
109
207
208
321
365
366
364
368
370
369
373
372
111
480
478
5000
476
474
142
477
219
209
112

DOCUMENTI DI RIFERIMENTO	N.

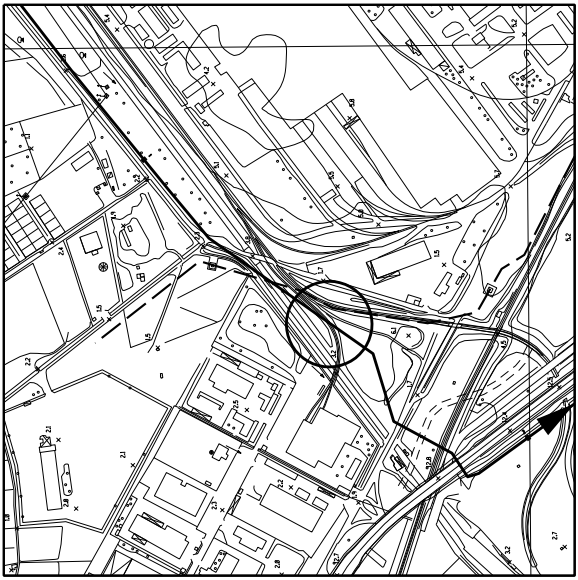

CIOROGRAFIA 1:10000
CTR 493114

Snamprogetti S.p.A.
Il Progettista
Dott. Ing. G.P. LANZA iscritto all'ordine
degli ingegneri di Pesaro al n.1180
Tel.0721 881089 – Fax 0721 881019
C.F. e P.IVA 00778450155

Rev.	DATA	DESCRIZIONE	ELABORATO	VERIFICATO	APPROVATO
1	12-04-07	AGGIORNAMENTO	SPADONI	SABBATINI	RICCI
0	28-08-06	EMISSIONE PER PERMESSI	SPADONI	SABBATINI	RICCI

Snam Rete Gas

PROGETTISTA Snamprogetti

COMMESSA: 666000

UNITA': PRG

Allacciamento Impianto ENI Div. R&M di Taranto

DN 400 mm (16") P 75 bar

DISEGNO: LC-13E-81113

REVISIONE: 1

Attraversamento con T.O.C. (Trivellazione Orizzontale Controllata):
2° Canale di Scarico ILVA (in cls), Oleodotto Monte Alpi-Taranto Dn 500 (20")
e Ferrovia ILVA dismessa

FG. 1 DI 1

SCALA 1:200

DOCUMENTO DI PROPRIETA' Snam Rete Gas. LA SOCIETA' TUTELERA' I PROPRI DIRITTI IN SEDE CIVILE E PENALE A TERMINI DI LEGGE.