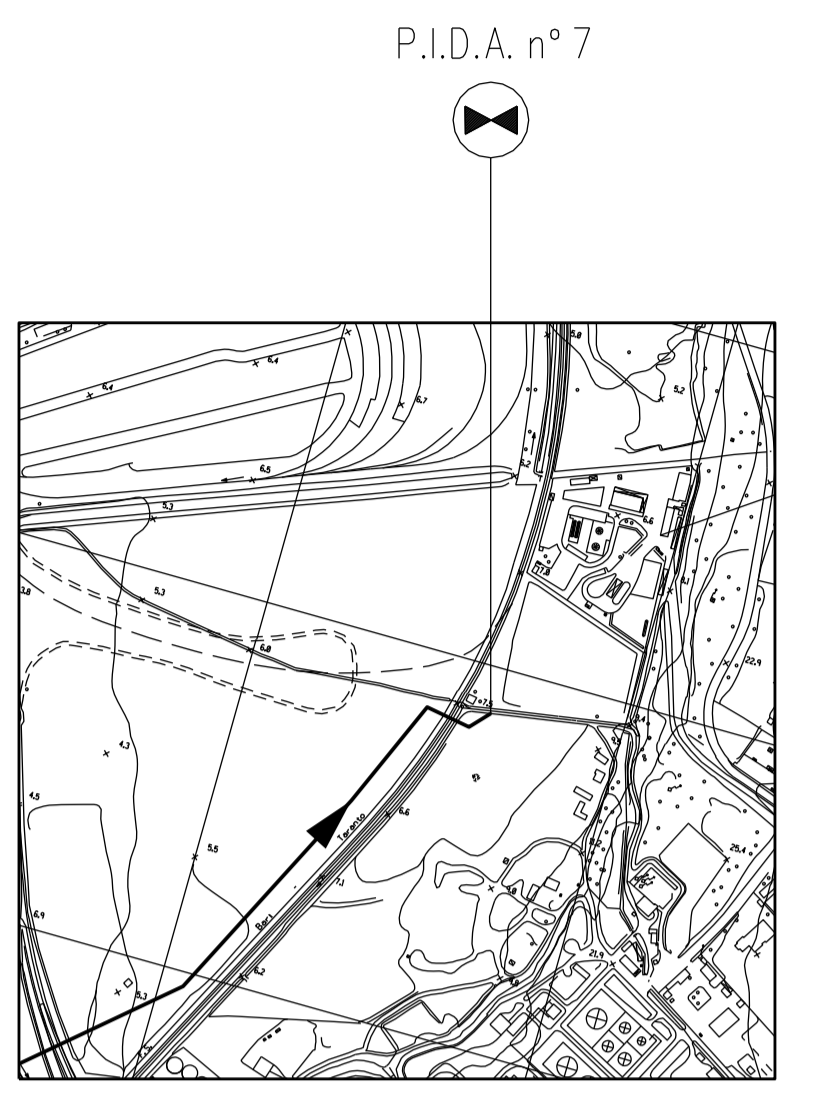
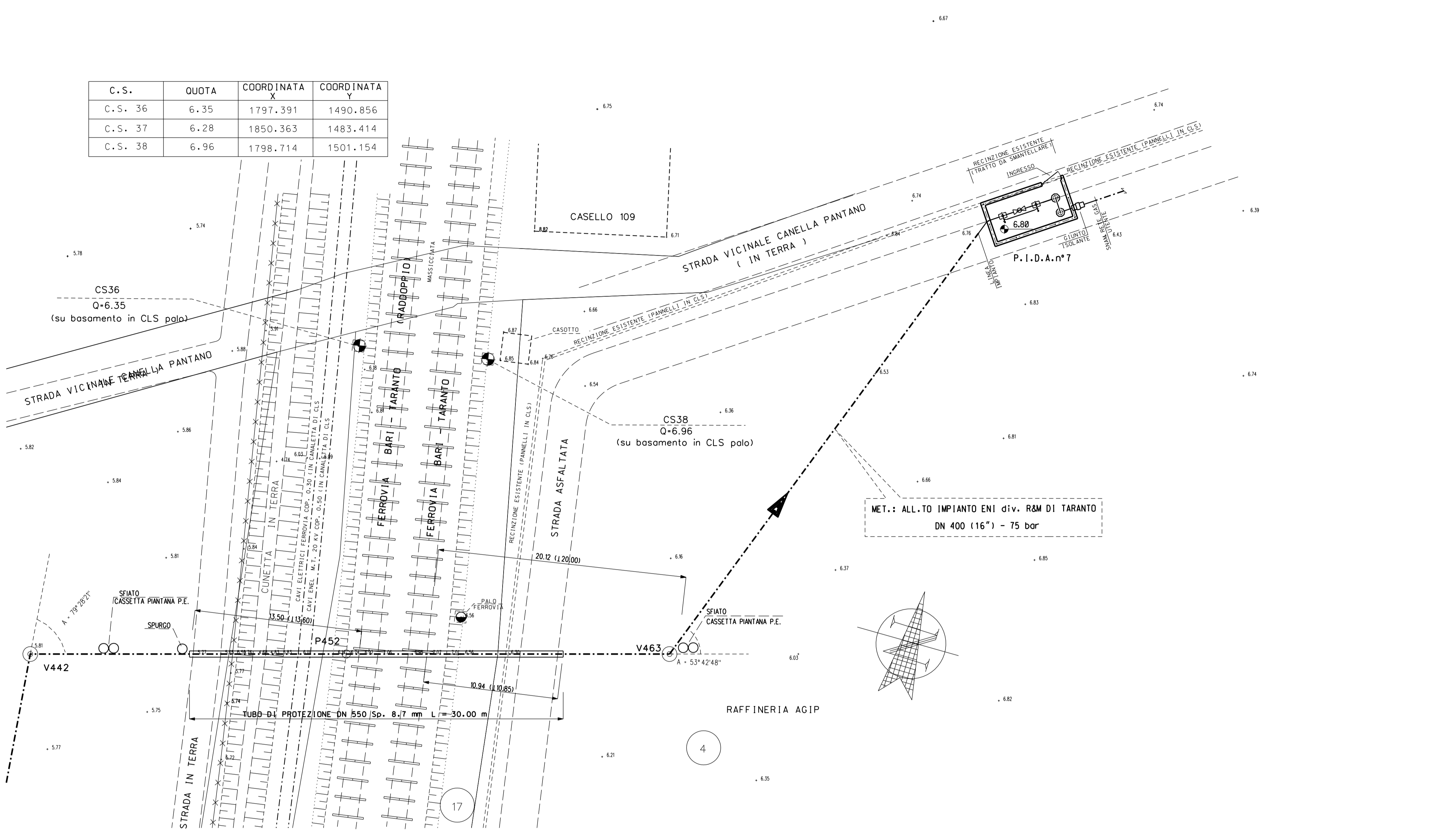
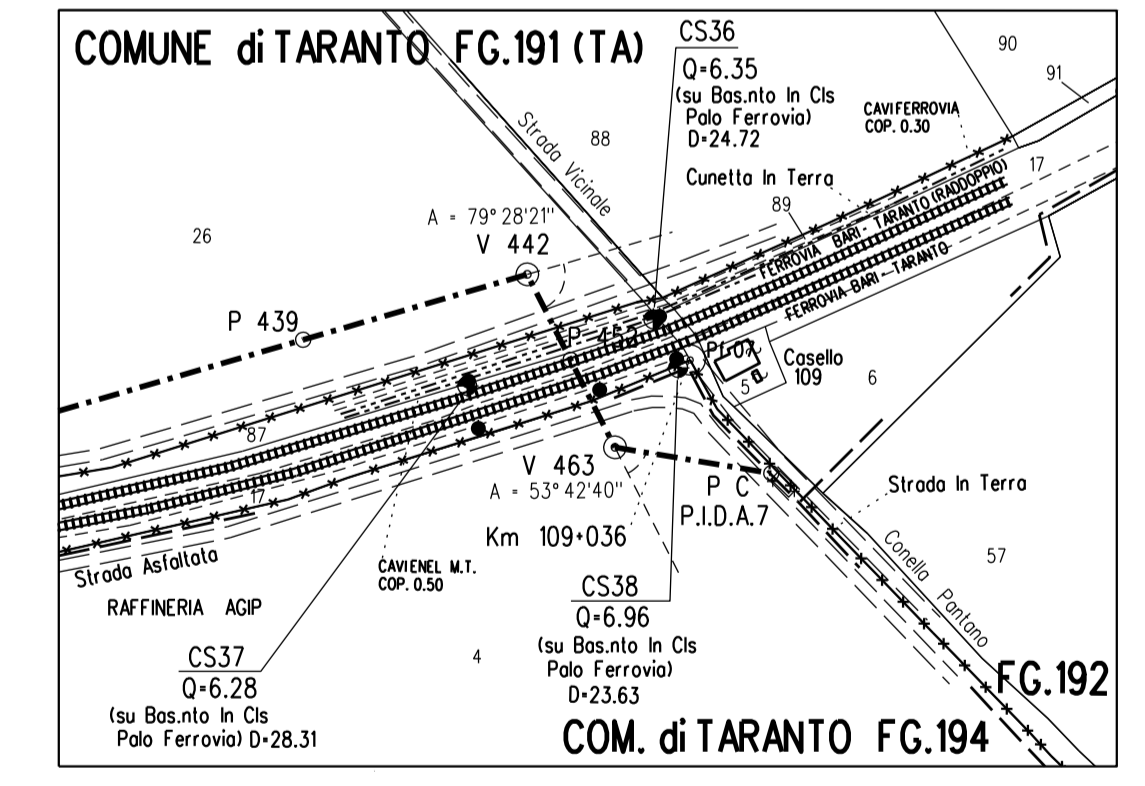
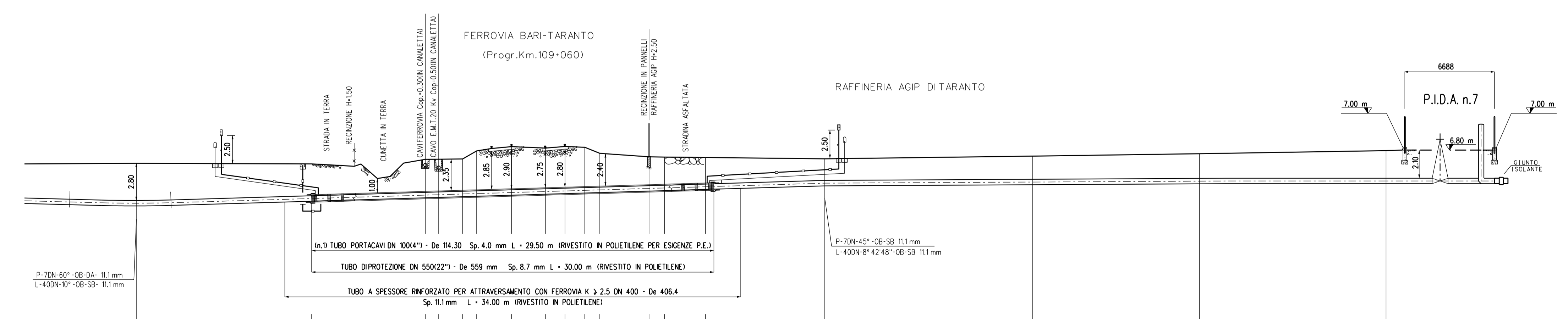
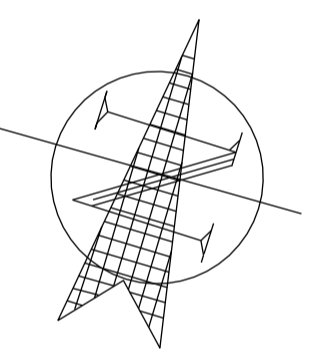


C.S.	QUOTA	COORDINATA X	COORDINATA Y
C.S. 36	6.35	1797.391	1490.856
C.S. 37	6.28	1850.363	1483.414
C.S. 38	6.96	1798.714	1501.154



COROGRAFIA 1:10000
CTR 493114



STRALCIO PLANIMETRICO 1:2000
COMUNE DI TARANTO F.194

NOME PUNTO	V442		P452		V463		PC
QUOTA	5.81	5.77	5.65	5.59	4.68	6.11	6.76
DIST. PARZIALE	13.07	2.21	0.96	1.73	0.94	1.61	13.92

1	06-12-06	MODIFICATA POSIZIONE PUNTO DI CONSEGNA	SPADONI	SABBATINI	RICCI
0	21-05-06	EMISSIONE	SPADONI	SABBATINI	RICCI
Rev	DATA	DESCRIZIONE	ELABORATO	VERIFICATO	APPROVATO
			COMMESSA	UNITA' N	
Allacciamento Impianto ENI Div. R&M di Taranto DN 400 mm (16") P 75 bar		666000	PRG		
DIS. N.		LB-B-81192			
REVISIONE		1			
PUNTO DI INTERCET. CON DISCAGGIO DI AGGANCAMENTO (P.I.D.A.) N. 7 Loc. Zona Ind. ILVA (Progr. Km 4+890) - Piano Quotato		FG	1	DI	1
SCALA		1:200			

Il presente disegno è di proprietà aziendale. La società tutelera i propri diritti: termine di legge.