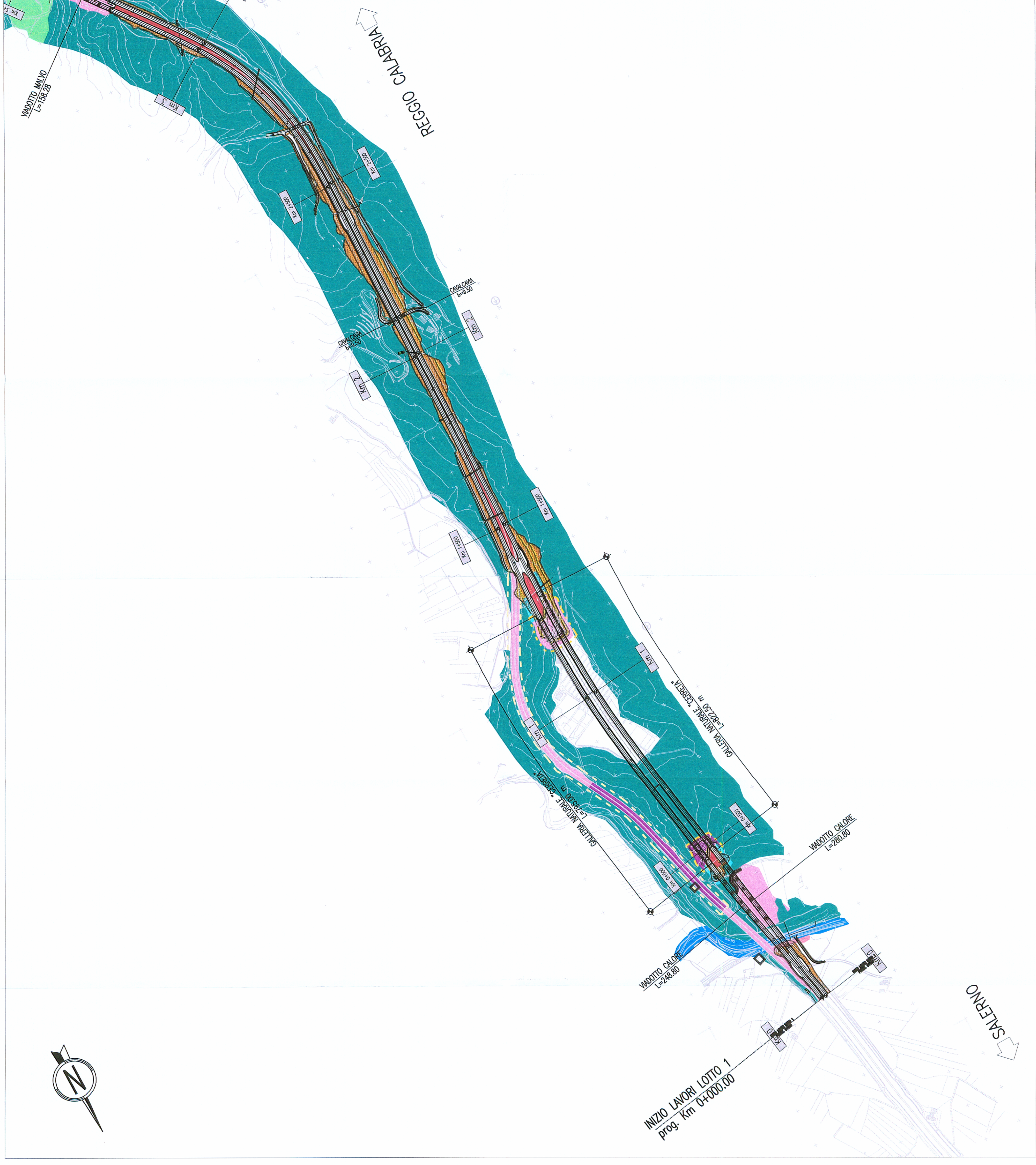


PLANIMETRIA DI SINTESI

(SCALA 1 : 5000)



LEGENDA

	Vegetazione esistente arborea		Aree intercluse spartitraffico
	Vegetazione esistente arbutiva		Aree intercluse
	Vegetazione esistente ripariale		Filari alberati in trincea e rilevati
	Rinaturalizzazione in area boscosa o dominanza arborea		Aree ripariali
	Rinaturalizzazione in area boscosa o dominanza arbutiva		Filari alberati per l'innalzamento dell'avifauna
	Rinaturalizzazione in area boscosa o dominanza di Quercus Cerris		Filari alberati per mitigazione visuale
	Rinaturalizzazione in area boscosa o dominanza di Quercus Cerris		Idrosensina in trincea rilevati (S) e (No)
	Aree dismesse		Rinaturalizzazione imbocchi galleria

T1

Rinaturalizzazione in area arborea

	Pr prunus spinosa		Pr pyracantha coccinea		Ac alnus cordata		Qc quercus pubescens
	Fr fraxinus ornus		Ca castanea sativa		Qc quercus cerris		

T2

Rinaturalizzazione in area arbutiva

	Qc quercus subperna		Lv ligustrum vulgare		Pr pyracantha coccinea		Sj spiraea japonica
	Pr prunus spinosa		Pr rose carolina				

T3

Rinaturalizzazione in area boscosa o dominanza di alnus cordata e castanea sativa

	Lv ligustrum vulgare		Pr pyracantha coccinea		Qc entyopetalum		Ca castanea sativa
	Pr prunus spinosa		Ac alnus cordata				

T4

Rinaturalizzazione in area boscosa o dominanza di quercus cerris

	Lv ligustrum vulgare		Pr pyracantha coccinea		Ac alnus glutinosa		Qc quercus cerris
	Pr prunus spinosa		Fr fraxinus ornus				

T5

Aree intercluse di spartitraffico

	Lv ligustrum vulgare
--	----------------------

T6

Aree intercluse

	Qc quercus cerris		Lv ligustrum vulgare		Sj spiraea japonica
--	-------------------	--	----------------------	--	---------------------

T7

Filari alberati in trincea e rilevati

	Ac alnus cordata		Qc entyopetalum		Ace acer campestre		Qc quercus pubescens
--	------------------	--	-----------------	--	--------------------	--	----------------------

T8

Aree ripariali

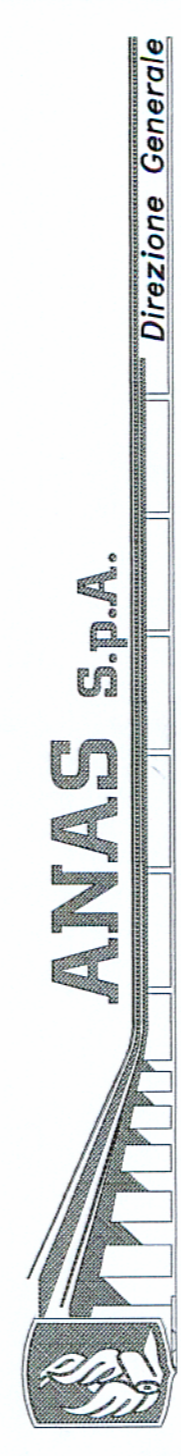
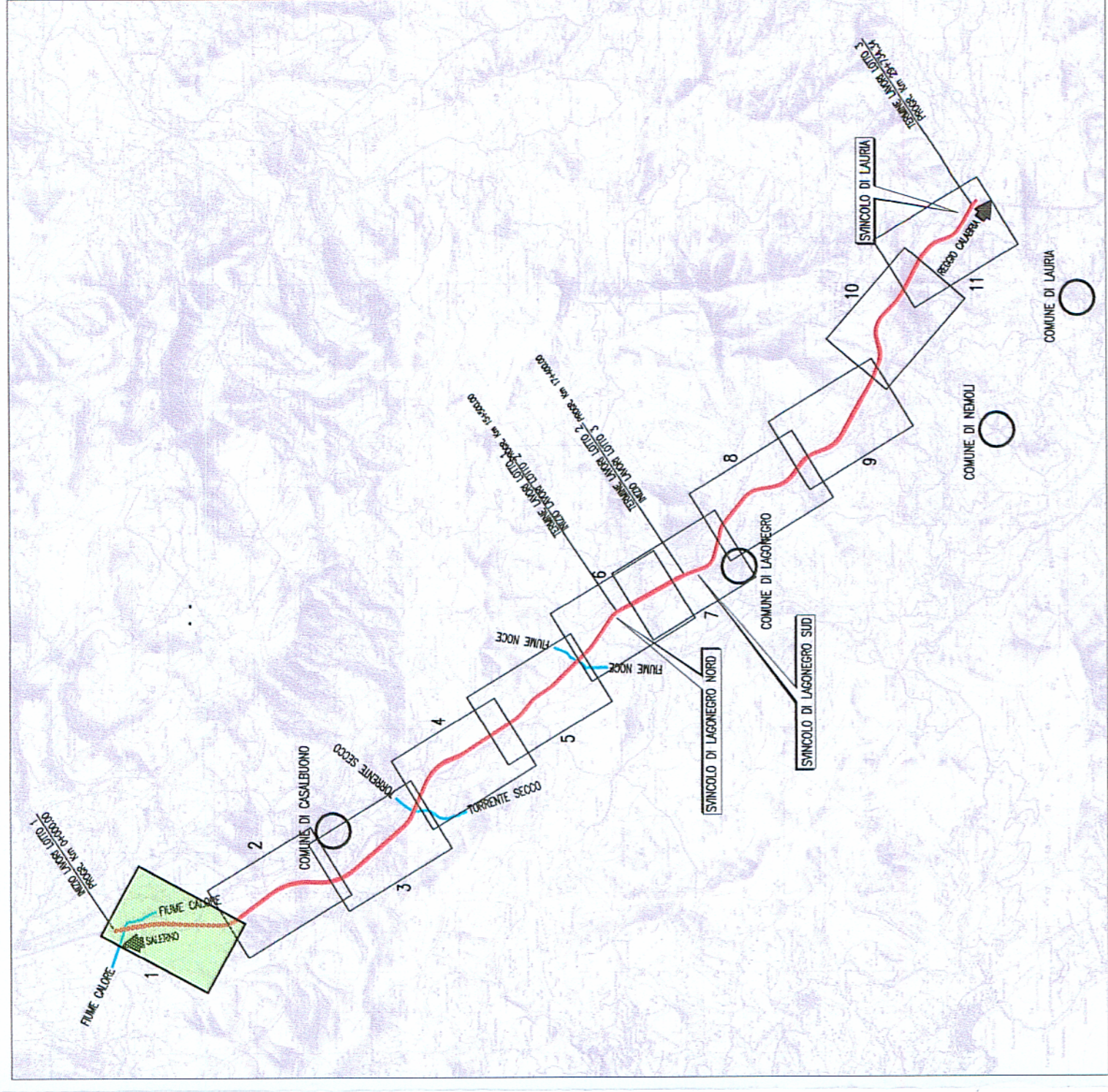
	Qc quercus subperna		Sp salix purpurea		Sj salix alba
--	---------------------	--	-------------------	--	---------------

T9

Filari alberati per l'innalzamento dell'avifauna

	Ac alnus cordata		Qc quercus cerris		Qc quercus pubescens
--	------------------	--	-------------------	--	----------------------

QUADRO D'UNIONE



DG 48/04
MACROLOTTO N°2
AUTOSTRADA SALERNO-REGGIO CALABRIA
LAVORI DI AMMODERNAMENTO ED ADEGUAMENTO AL TIPO 1/A DELLE NORME C.N.R./80 DEL
TRATTO DAL KM. 108+000 AL KM 139+000 COMPOSTO DAI SEGUENTI LOTTI UNIFICATI:
 1-2-3-4-5

CONTRAENTE GENERALE:
 SIS S.p.A. S.p.A.
 Via...
 10146 Torino

CONSORZIO STABILE FRA LE IMPRESE:
 SACV S.p.A. S.p.A.
 Via...
 10146 Torino

CONTRATTI:
 SIS S.p.A. S.p.A.
 Via...
 10146 Torino

A.T.I. PROGETTAZIONE

MANDATARIA:
 STUDIO CORONA S.p.A.
 Corso...
 10146 Torino

MANDATARI:
 S.T.E.R. S.p.A.
 S.T.E.R. S.p.A.
 S.T.E.R. S.p.A.

RESPONSABILE DEL PROGETTO:
 Dr. Ing. Nicola TROCCOLI
 Corso...
 10146 Torino

COORDINATORE GENERALE:
 Dr. Ing. Nicola TROCCOLI
 Corso...
 10146 Torino

PROGETTO ESECUTIVO

OPERE DI MITIGAZIONE AMBIENTALE
ELABORATE IN OTTICA DI PREVENZIONE DELLE MITIGAZIONI AMBIENTALI
PLANIMETRIA - TAV. 1

Titolo Elaborato: _____

Redatto: _____

Verificato: _____

Approvato: _____

Data: _____

Descrizione: _____

Prima Edizione: _____

Scale: 1:5000

REVISIONI:

REV.	DESCRIZIONE	DATA	VERIFICATO	DATA	APPROVATO	DATA
0						

RESPONSABILE DEL PROCEDIMENTO: Dott. Ing. Maurizio ARAMINI