STRALCIO PLANIMETRICO

(SCALA 1 : 500)

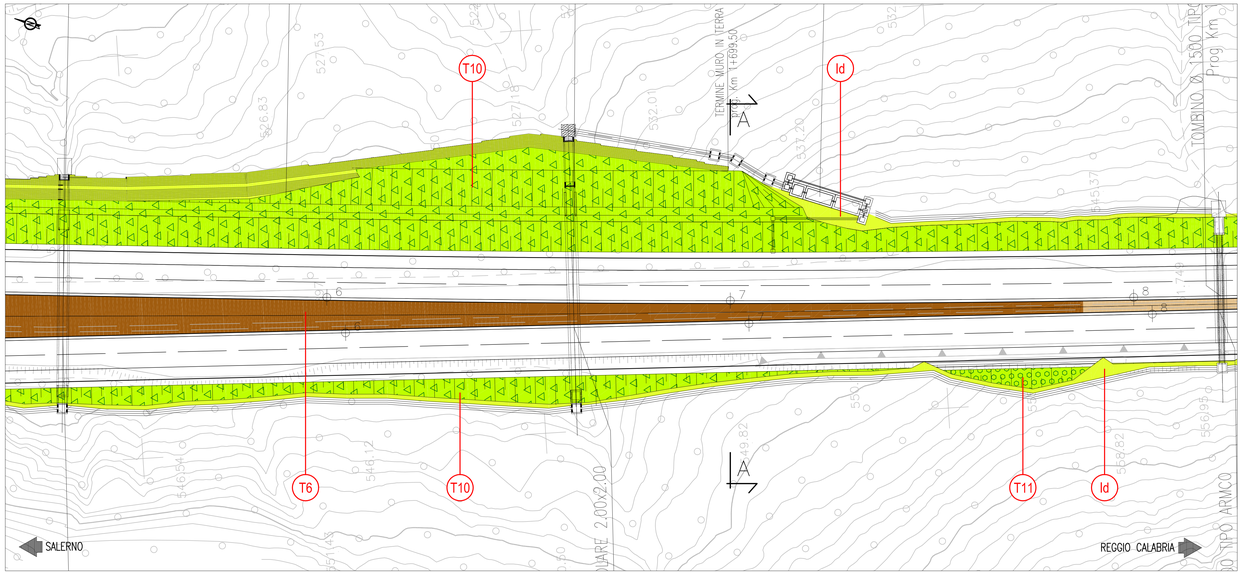

SEZIONE TIPO B IN RILEVATO CON DUE SCARPATE

(SCALA 1 : 200)

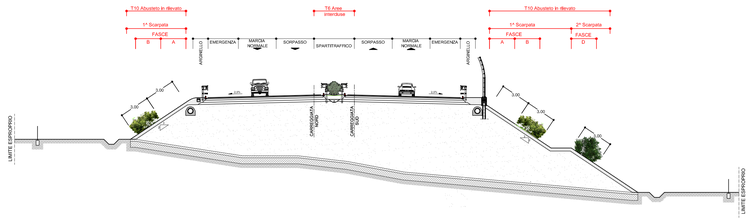

SCHEMA DI IMPIANTO ALBERI E ARBUSTI

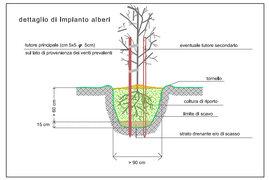

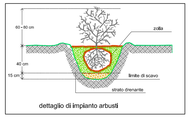

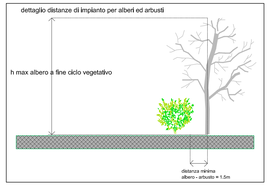

SCHEMA DI IMPIANTO ALBERI

h albero (m)	n. tutori	n. tutori (m)
< 1m	0	-
01-2m	1	2
2-3m	1	3
3-4m	2	3,5
> 4m	2	4

N.B.: La tavola sostituisce quelle relative ai codici DG4804-PE-00-MA00-0001-07-D-0 del progetto esecutivo

MATRICE DI REVISIONE

REV.	DESCRIZIONE MODIFICA
0	PRIMA EMISSIONE
1	

T10	Arbusteto in rilevato	
Sigla	**Elenco specie arboree**	**%**
Cs	*Cytisus scoparius*	33
Sj	*Spartium junceum*	34
Ce	*Coronilla emerus*	33
	Totale	**100**

Fascia	**INTERVENTO**
A	Inerbimento
B	n. 1 pt / 1,50 mq
C	n. 1 pt / 3,60 mq
D	n. 1 pt / 12,00 mq

La distribuzione delle piantine lungo le fasce, nel rispetto delle distanze di impianto individuali su mq, è di tipo casuale, al fine di garantire un effetto paesaggistico di tipo naturaliforme

T11	Arbusteto in trincea	
Sigla	**Elenco specie arboree**	**%**
Cs	*Cytisus scoparius*	33
Sj	*Spartium junceum*	34
Ce	*Coronilla emerus*	33
	Totale	**100**

Fascia	**INTERVENTO**
A	Inerbimento
B	n. 1 pt / 1,50 mq
C	n. 1 pt / 3,00 mq
D	n. 1 pt / 3,60 mq

La distribuzione delle piantine lungo le fasce, nel rispetto delle distanze di impianto individuali su mq, è di tipo casuale, al fine di garantire un effetto paesaggistico di tipo naturaliforme

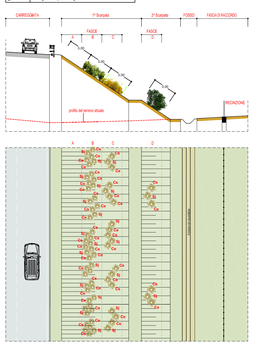

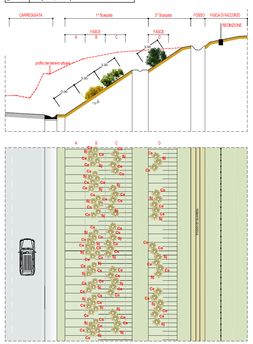

T6	Aree intercluse spartitraffico - Siepe arboreo arbustiva		
Modulo sesto impianto: 40 ml			
Sigla	**Elenco specie arboree**	**%**	**Quantità pt**
n	*Variabile*	100	2
	Totale	**100**	**2**

Sigla	**Elenco specie arbustive**	**%**	**Quantità pt**
Sj	*Spartium junceum*	50	11
Lv	*Ligustrum vulgare*	50	11
	Totale	**100**	**22**

n = Quercus pubescens, Fraxinus ornus, Acer campestre, Ostrya carpinifolia

N.B. Nelle planimetrie DG4804-PC-00-MA00-0013-01-D-0 + 33-D-0 sono riportate le precise posizioni delle alberature e relative specie

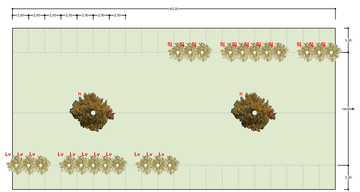
42.30
2.50
2.50
2.50