# STRALCIO PLANIMETRICO VIADOTTO RENAZZA

( SCALA 1 : 500 )

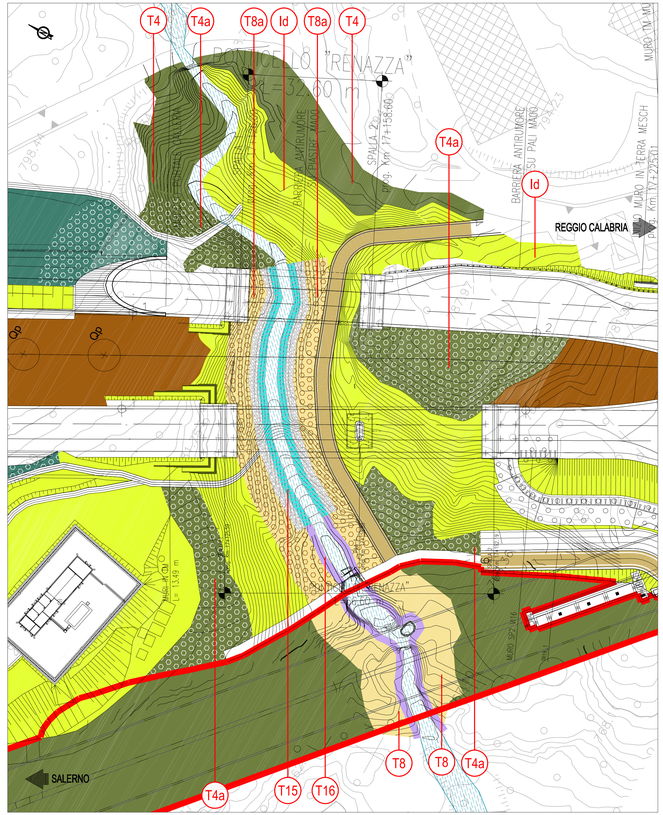


# PROSPETTO LATO SUD VIADOTTO RENAZZA

( SCALA 1 : 500 )

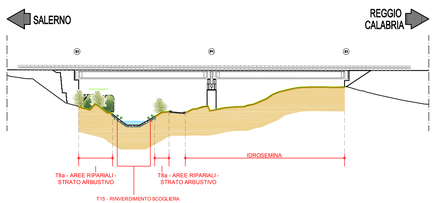


NOTA: Nel presente elaborato sono riportati esclusivamente i sesti d'impianto dei tipologici utilizzati nelle aree sottostanti i viadotti.

| T4 | Rinaturalizzazione in area boscosa a dominanza di Quercus cerris | | |
|---|---|---|---|
| **Modulo sesto impianto: 20 m x 20 m = 400 mq** | | | |

| Sigla | Elenco specie arboree | % | Quantità pt | Sigla | Elenco specie arbustive | % | Quantità pt |
|---|---|---|---|---|---|---|---|
| Fo | *Fraxinus ornus* | 25 | 1 | Sj | *Spartium junceum* | 43 | 12 |
| Oc | *Ostrya carpinifolia* | 25 | 1 | Cys | *Cytisus scoparius* | 32 | 9 |
| Qc | *Quercus cerris* | 50 | 2 | Lv | *Ligustrum vulgare* | 25 | 7 |
| | **Totale** | **100** | **4** | | **Totale** | **100** | **28** |




IDROSEMINA (trincee e rilevati)

I rapporti principali riferiti ai quantitativi in peso
di semente da impiegarsi nell'idrosemina sono i seguenti:

- SPECIE GRAMINACEE
Festuca arundinacea 25%
Festuca Ovina 5%
Festuca rubra 15%
Lolium multiflorum 10%
Lolium perenne 25%
Phleum pratense 10%

- SPECIE FABACEAE
Trifolium repens 2%
Medicago lupulina 2%
Trifolium hybridum 2%
Onobrychis sativa 2%
Hedysarum coronarium 2%

RIVEGETAZIONE VIADOTTI:

- messa a dimora di arbusti autoctoni da TAB. A
- messa a dimora di alberi autoctoni da TAB. B
- idrosemina con miscela di specie di TAB. C

* *Rif. vedi*
*Relazione: DG4804 PC 00 MA 00 0000 01 R0 Relazione tecnica sugli interventi di mitigazione ambientale*
*Relazione: DG4804 PC 00 MA 00 0000 02 R0 Quaderno delle specie arboree*
*Relazione: DG4804 PC 00 MA 00 0000 03 R0 Capitolato d'esecuzione delle opere a verde*

| T4a | Rinaturalizzazione in area boscosa a dominanza di Quercus cerris - Strato arbustivo | | |
|---|---|---|---|
| **Modulo sesto impianto: 20 m x 20 m = 400 mq** | | | |

| Sigla | Elenco specie arbustive | % | Quantità pt |
|---|---|---|---|
| Sj | *Spartium junceum* | 38 | 12 |
| Cys | *Cytisus scoparius* | 28 | 9 |
| Lv | *Ligustrum vulgare* | 22 | 7 |
| Ps | *Prunus spinosa* | 12 | 4 |
| | **Totale** | **100** | **32** |




## LEGENDA

- **T1 -** Rinaturalizzazione in area boscosa a dominanza arborea
- **T1a -** Rinaturalizzazione in area boscosa a dominanza arborea - strato arbustivo
- **T2 -** Rinaturalizzazione in area boscosa a dominanza arbustiva
- **T3 -** Rinaturalizzazione in area boscosa a dominanza di Ostrya carpinifolia
- **T3a -** Rinaturalizzazione in area boscosa a dominanza di Ostrya carpinifolia - strato arbustivo
- **T4 -** Rinaturalizzazione in area boscosa a dominanza di Quercus Cerris
- **T4a -** Rinaturalizzazione in area boscosa a dominanza di Quercus Cerris - strato arbustivo
- **T5 -** Aree intercluse spartitraffico
  - T5a seque di ligustrum vulgare
  - T5b seque di pistacia lentiscus
  - T5c seque di spartium junceum
  - T5d seque di myrtus communis
- **T6 -** Aree intercluse
  - Qp: Quercus pubescens
  - Fo: Fraxinus ornus
  - Qc: Quercus cerris
  - Oc: Ostrya carpinifolia
- **T7 -** Filari alberati in trincea e rilevati con idrosemina
- **T8 -** Aree ripariali
- **T8a -** Aree ripariali - strato arbustivo
- **T9 -** Filari alberati per l'innalzamento dell'avifauna
- **T10 -** Arbusteto su scarpate di rilevato
- **T11 -** Arbusteto su scarpate di trincea
- **Id -** Idrosemina
- Corsi d'acqua
- Vegetazione esistente
- Scarpate rocciose
- Pigmentazione pareti spritz beton
- **T12 -** Messa a dimora rampicanti
- **T13 -** Palificata
- **T14 -** Palizzata
- **T15 -** Rinverdimento scogliera in massi con infissione di talee
- **T16 -** Rinverdimento spondale con infissione di talee
- Aree dismesse
  Aree di cantiere
- Viabilità minore sterrata
- Viabilità minore asfaltata

| T15 | Rinverdimento scogliera in massi con infissione di talee | | |
|---|---|---|---|
| **Modulo sesto impianto: n. 2ptlmq di sponda** | | | |
| **Dimensione di impianto: talea l. ca 100cm sp. ca 3cm** | | | |

| Sigla | Elenco specie arbustive | % | Quantità pt |
|---|---|---|---|
| Sp | *Salix purpurea* | 50 | 1 |
| Se | *Salix elaagnos* | 50 | 1 |
| | **Totale** | **100** | **2** |

**NB:** La distribuzione delle talee dovrà essere casuale per garantire la formazione di macchie naturaliforme.

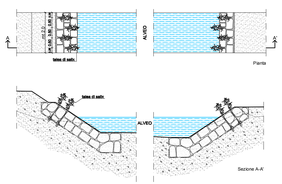
3%
2.00 m
0.50 m
0.50 m
0.50