# Viadotto Pennarone II

## PLANIMETRIA CON TRACCIA SEZIONI

SCALA 1:500

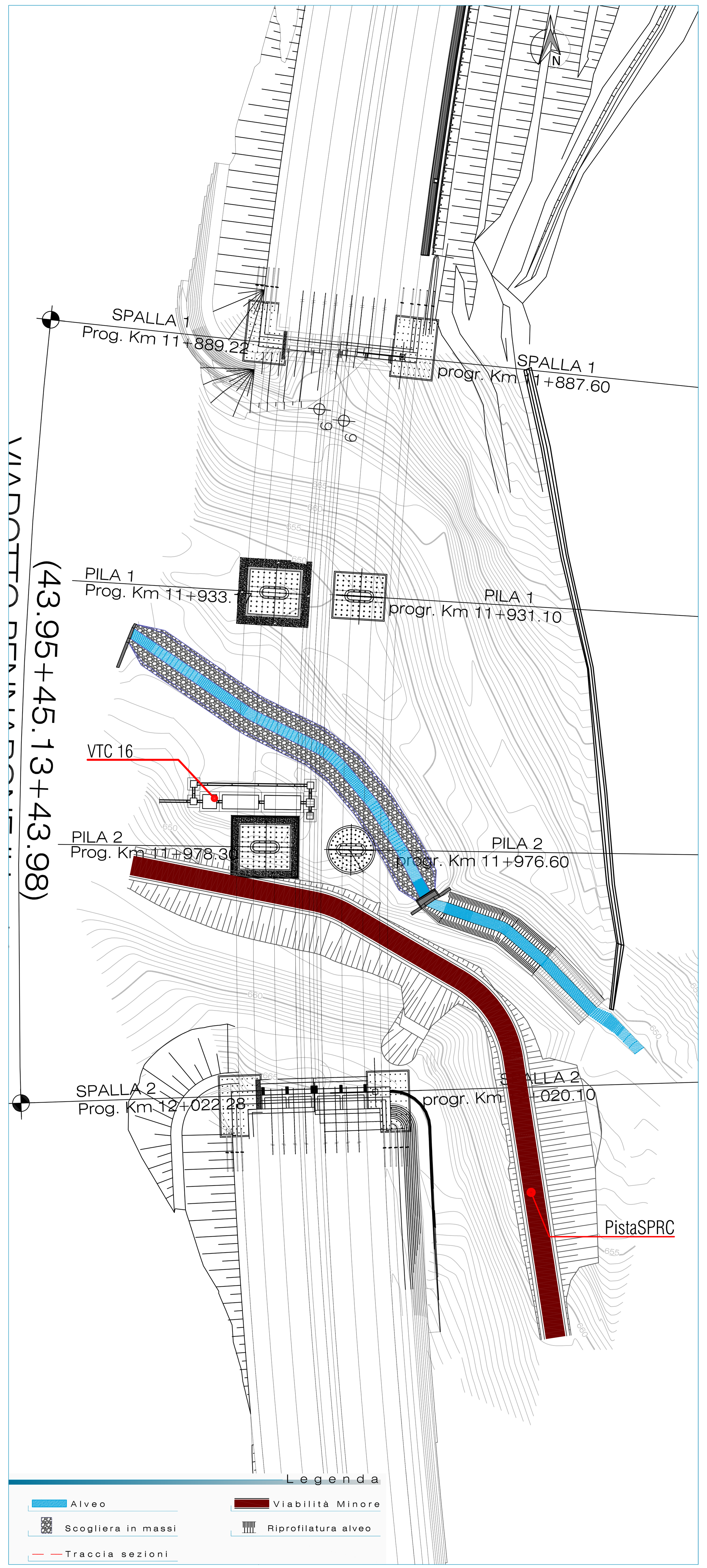


Legenda

- Alveo
- Viabilità Minore
- Scogliera in massi
- Riprofilatura alveo
- Traccia sezioni

## SEZIONI

SCALA 1:200

Profilo sponda destra

Profilo sponda sinistra

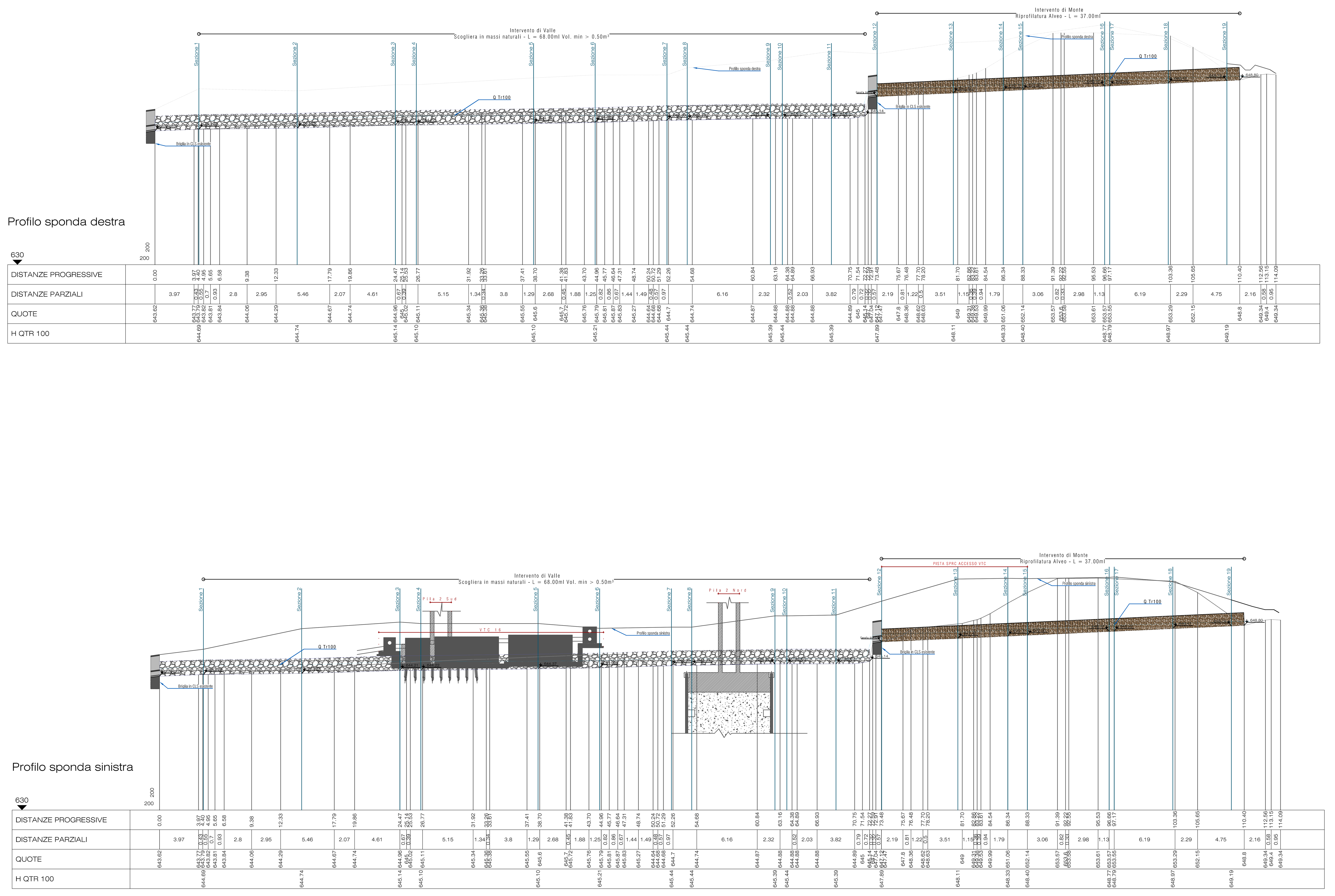


Legenda

- Profilo di progetto
- Profilo Terreno originario
- Livello Portata Tr100
- Scogliera in massi naturali

## ELABORATI DI RIFERIMENTO

DG4804-PC-00-II-00-0001-01-D-0COROGRAFIA DEI BACINI - TAV. 1
DG4804-PC-00-II-00-0001-02-D-0COROGRAFIA DEI BACINI - TAV. 2
DG4804-PC-00-II-00-0001-03-D-0COROGRAFIA DEI BACINI - TAV. 3
DG4804-PC-00-II-00-0001-04-D-0COROGRAFIA DEI BACINI - TAV. 4
DG4804-PC-00-II-00-0002-01-R-0RELAZIONE IDROLOGICA GENERALE

Elaborati Generali

DG4804-PC-00-GI-00-1000-01-R-0: RELAZIONE TECNICO ILLUSTRATIVA
DG4804-PC-00-GI-00-1000-02-R-0: RELAZIONE DI INQUADRAMENTO GEOLOGICO GEOTECNICO
DG4804-PC-00-GI-00-0002-08-D-0: CARTA GEOLOGICA TAV.1/2
DG4804-PC-00-GI-00-0002-09-D-0: CARTA GEOLOGICA TAV.2/2
DG4804-PC-00-GI-00-0003-08-D-0: CARTA GEOMORFOLOGICA TAV.1/2
DG4804-PC-00-GI-00-0003-09-D-0: CARTA GEOMORFOLOGICA TAV.2/2
DG4804-PC-00-GI-00-0004-08-D-0: CARTA IDROGEOLOGICA TAV.1/2
DG4804-PC-00-GI-00-0004-09-D-0: CARTA IDROGEOLOGICA TAV.2/2

Elaborati Ripristino Idraulico

DG4804-PC-02-II-00-0111-01-R-0: RELAZIONE IDRAULICA
DG4804-PC-02-II-00-0111-01-D-0: PLANIMETRIA di INQUADRAMENTO E PARTICOLARI OPERE
DG4804-PC-02-II-00-0111-02-D-0: SEZIONI CARREGGIATE
DG4804-PC-02-II-00-0111-03-D-0: QUADERNO DELLE SEZIONI TAVOLA 1/2
DG4804-PC-02-II-00-0111-04-D-0: QUADERNO DELLE SEZIONI TAVOLA 2/2

## NOTE

## KEYMAP

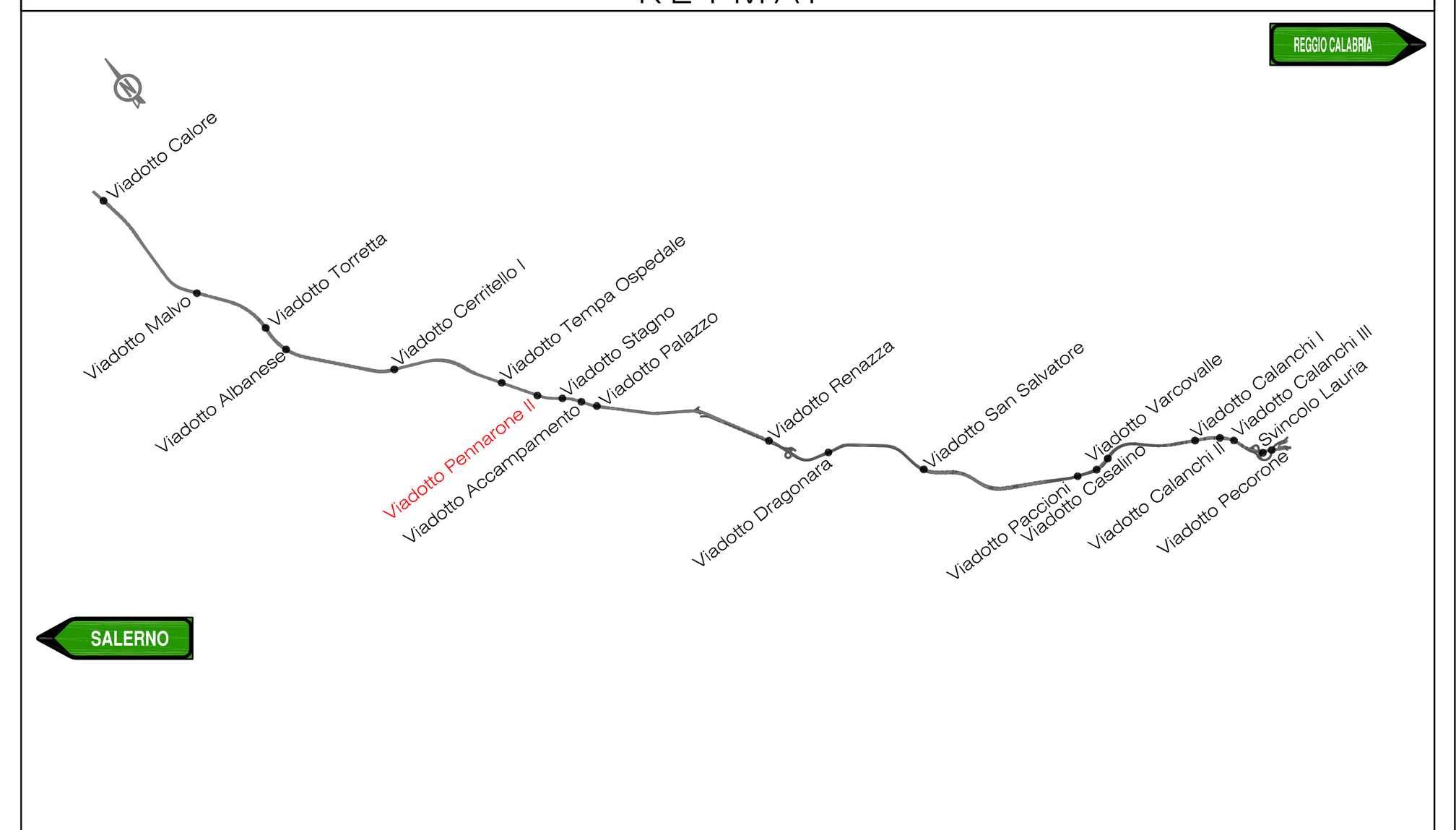


## MATRICE DI REVISIONE

| REV. | DESCRIZIONE MODIFICA |
|---|---|
| 0 | PRIMA EMISSIONE |
| 1 | |

ANAS S.p.A. Direzione Generale

# DG 48/04

## MACROLOTTO N°2 - AUTOSTRADA SALERNO-REGGIO CALABRIA

LAVORI DI AMMODERNAMENTO ED ADEGUAMENTO AL TIPO 1/A DELLE NORME C.N.R./80 DEL TRATTO DAL KM. 108+000 AL KM. 139+000 COMPOSTO DAI SEGUENTI LOTTI UNIFICATI: 1-2-3-4-5

CODICE UNICO PROGETTO: F11 B0400210000

**CONTRAENTE GENERALE:** SIS S.c.p.a. Via Invorio, 24/A - 10146 Torino

Consorzio Stabile fra le Imprese: SACYR CONSTRUCCION S.A. — INC S.p.A. — SIPAL S.p.A.

| Progettazione | Direttore Tecnico | Geologo |
|---|---|---|
| Sipal S.p.A. Direttore Tecnico Dott. Ing. Adriano TURSO Ordine degli Ingegneri Provincia di Taranto N° 1400 | SIS S.c.p.a. Dott. Ing. Massimiliano COLUCCI | Dott. Geol. Carlo ALESSIO Ordine dei Geologi del Piemonte N° 255 |
| Arch. Eduardo BRUNO Ordine degli Architetti P.P.C. Firenze N° 3487 | | Direttore Lavori: INGEGNERIA SPM S.r.l. Dott. Ing. Stefano PEROTTI |

## PROGETTO COSTRUTTIVO

Titolo Elaborato:

OPERE DI MITIGAZIONE AMBIENTALE
VIADOTTO PENNARONE II
PROFILI SPONDE

DG4804PC02II000111 05D0 — Scala: Varie

| REV. | DESCRIZIONE | REDATTO | DATA | VERIFICATO | DATA | APPROVATO | DATA |
|---|---|---|---|---|---|---|---|
| 0 | Prima emissione – Proposta di modifica progettuale ai sensi dell'art. 7 quater (modifiche nel 5%) | D.De Bartolo | 07/05/2014 | E. Bruno | 08/05/2014 | A Turso | 09/05/2014 |

RESPONSABILE DEL PROCEDIMENTO — Visto — Dott. Ing. Francesco RUOCCO