V i a d o t t o S t a g n o

P L A N I M E T R I A

SCALA 1:1000

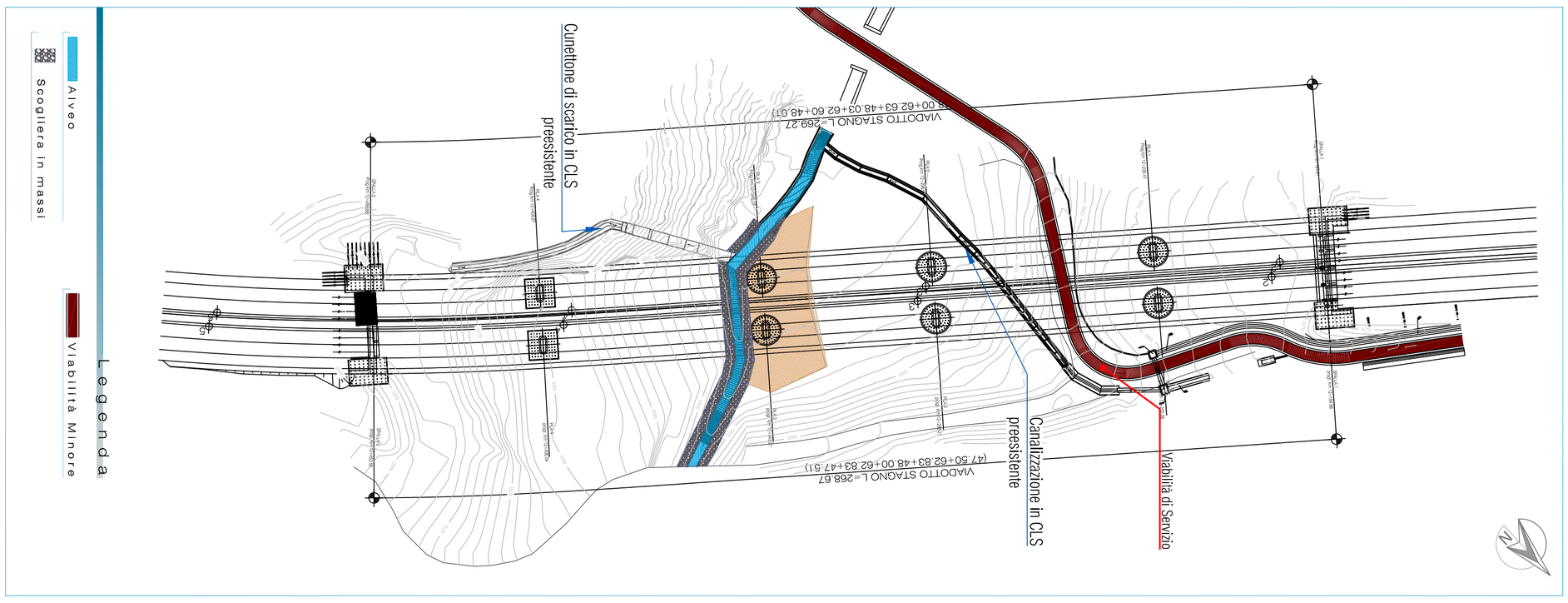

L e g e n d a

- Alveo
- Viabilità Minore
- Scogliera in massi

P A R T I C O L A R E S C O G L I E R A

SCALA 1:25

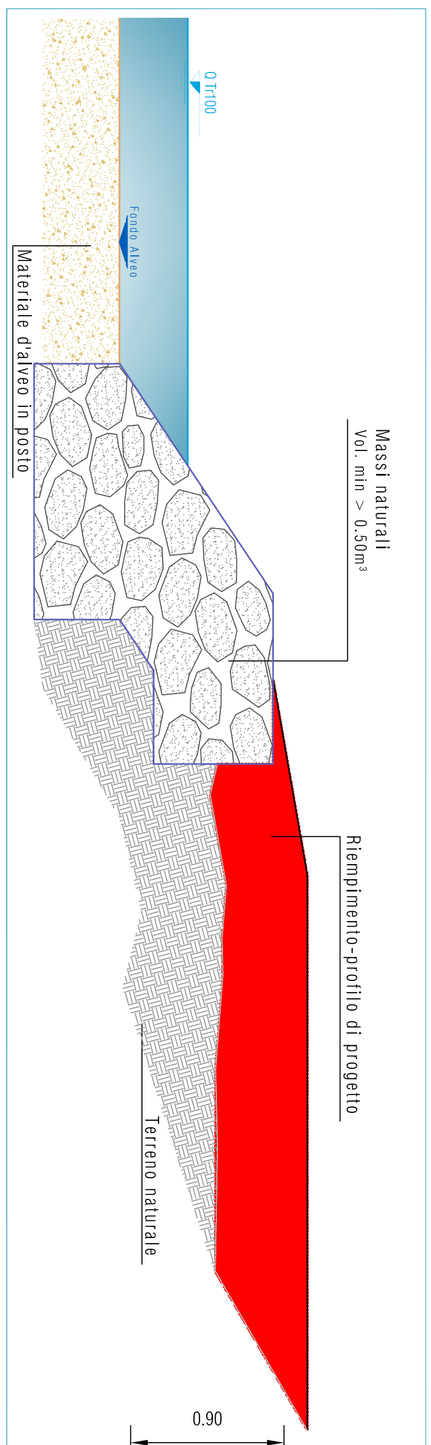

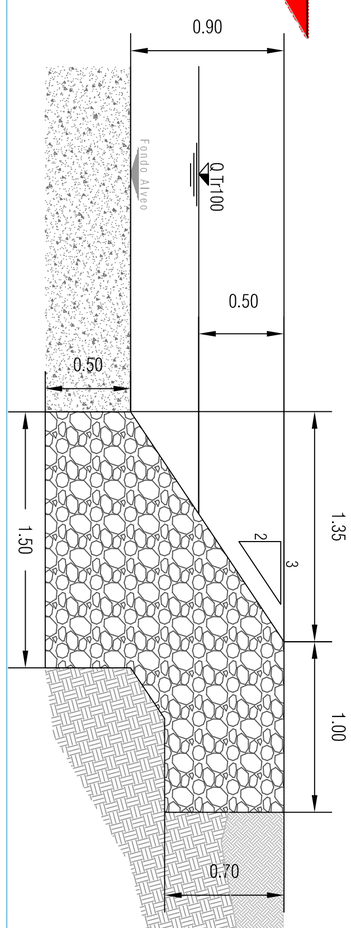

P L A N I M E T R I A D I T R A C C I A M E N T O D E L L E O P E R E

SCALA 1:200

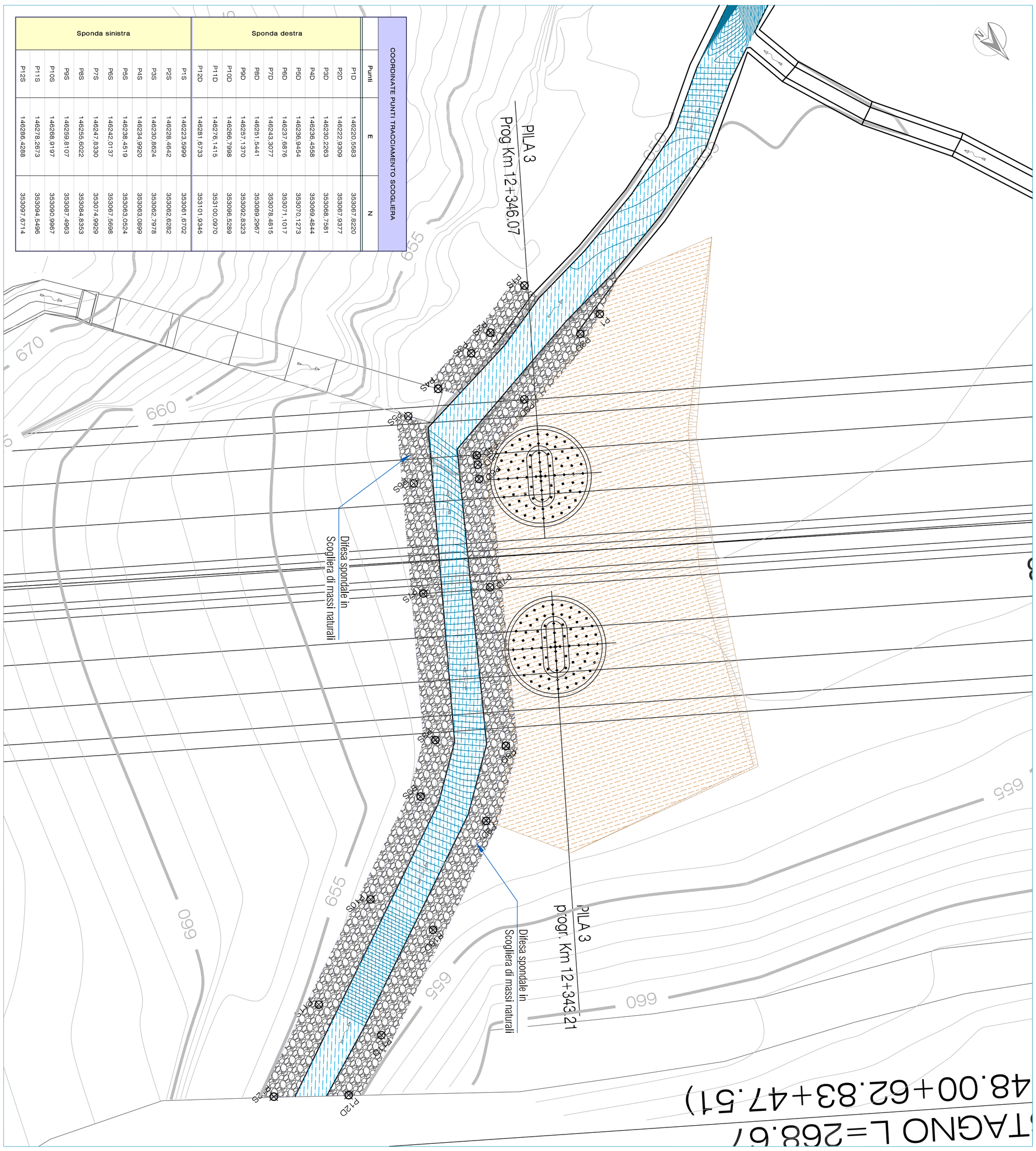

COORDINATE PUNTI TRACCIAMENTO SCOGLIERA

Sponda destra			Sponda sinistra		
Punti	E	N	Punti	E	N
P1D	146220,5583	353067,8220	P1S	146223,5999	353061,6702
P2D	146222,9309	353067,9377	P2S	146228,4642	353062,6282
P3D	146230,2263	353068,7581	P3S	146230,8624	353062,7978
P4D	146236,4558	353069,4844	P4S	146234,9920	353063,0899
P5D	146236,9454	353070,1273	P5S	146238,4519	353063,0524
P6D	146237,6876	353071,1017	P6S	146242,0137	353067,5698
P7D	146243,3077	353078,4815	P7S	146247,8330	353074,9929
P8D	146251,5441	353089,2967	P8S	146255,6022	353084,8353
P9D	146257,1370	353092,8323	P9S	146259,8107	353087,4963
P10D	146266,7998	353096,5289	P10S	146268,9197	353090,8967
P11D	146276,1415	353100,0970	P11S	146278,2673	353094,5496
P12D	146281,6733	353101,9345	P12S	146286,4288	353097,6714

E L A B O R A T I D I R I F E R I M E N T O

DG4804-PC-00-II-00-0001-01-D-0COROGRAFIA DEI BACINI - TAV. 1	
DG4804-PC-00-II-00-0001-02-D-0COROGRAFIA DEI BACINI - TAV. 2	
DG4804-PC-00-II-00-0001-03-D-0COROGRAFIA DEI BACINI - TAV. 3	
DG4804-PC-00-II-00-0001-04-D-0COROGRAFIA DEI BACINI - TAV. 4	
DG4804-PC-00-II-00-0002-01-R-0RELAZIONE IDROLOGICA GENERALE	
E l a b o r a t i G e n e r a l i	
DG4804-PC-00-GI-00-1000-01-R-0:	RELAZIONE TECNICO ILLUSTRATIVA
DG4804-PC-00-GI-00-1000-02-R-0:	RELAZIONE DI INQUADRAMENTO GEOLOGICO GEOTECNICO
DG4804-PC-00-GI-00-0002-08-D-0:	CARTA GEOLOGICA TAV.1/2
DG4804-PC-00-GI-00-0002-09-D-0:	CARTA GEOLOGICA TAV.2/2
DG4804-PC-00-GI-00-0003-08-D-0:	CARTA GEOMORFOLOGICA TAV.1/2
DG4804-PC-00-GI-00-0003-09-D-0:	CARTA GEOMORFOLOGICA TAV.2/2
DG4804-PC-00-GI-00-0004-08-D-0:	CARTA IDROGEOLOGICA TAV.1/2
DG4804-PC-00-GI-00-0004-09-D-0:	CARTA IDROGEOLOGICA TAV.2/2
E l a b o r a t i R i p r i s t i n o I d r a u l i c o	
DG4804-PC-02-II-0001-12-0-1R-0:	RELAZIONE IDRAULICA
DG4804-PC-02-II-0001-12-02-D-0:	SEZIONI CARREGGIATE
DG4804-PC-02-II-0001-12-03-D-0:	QUADERNO DELLE SEZIONI TAVOLA 1/2
DG4804-PC-02-II-0001-12-04-D-0:	QUADERNO DELLE SEZIONI TAVOLA 2/2

C A R A T T E R I S T I C H E D E I M A T E R I A L I

MASSI

CARATTERISTICHE
I massi naturali utilizzati per la costruzione delle opere dovranno corrispondere ai requisiti
fissati dal capitolato speciale d'appalto. Dovranno inoltre essere esenti da giunti,
fratture e piani di slaboramento e rispettare i seguenti limiti:
- peso specifico: ≥ 2.670 kg/mc;
- resistenza alla compressione: ≥ 80 Mpa (800 kgf/cm2)
- coefficiente di usura: ≤ 1.5 mm
- coefficiente di imbibizione: ≤ 5%
- gelività: il materiale deve risultare non gelivo

I MASSI NATURALI SARANNO DI VOLUME NON INFERIORE A QUANTO PRESCRITTO NEGLI ELABORATI DI PROGETTO, NON DOVRANNO PRESENTARE NOTEVOLI DIFFERENZE NELLE TRE DIMENSIONI E DOVRANNO RISULTARE A SPIGOLO VIVO E SQUADRATI.

K E Y M A P

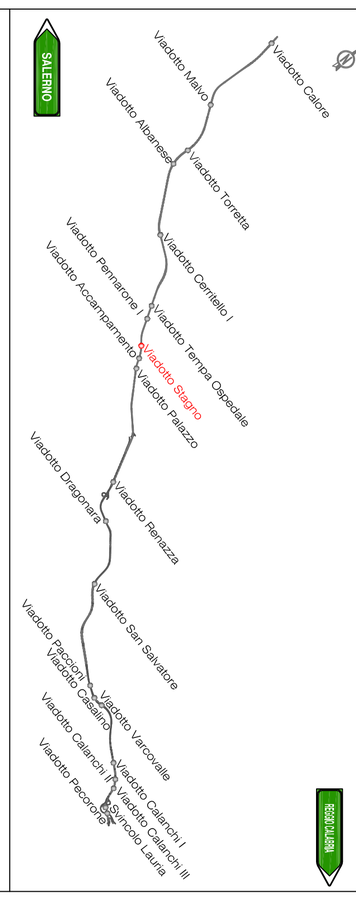

MATRICE DI REVISIONE

REV.	DESCRIZIONE MODIFICA
0	PRIMA EMISSIONE
1	

ANAS S.p.A. — *Direzione Generale*

DG 48/04

MACROLOTTO N°2 - AUTOSTRADA SALERNO-REGGIO CALABRIA

LAVORI DI AMMODERNAMENTO ED ADEGUAMENTO AL TIPO 1/A DELLE NORME C.N.R./80 DEL TRATTO DAL KM. 108+000 AL KM. 139+000 COMPOSTO DAI SEGUENTI LOTTI UNIFICATI: 1-2-3-4-5

CODICE UNICO PROGETTO: F11 B040210000

CONTRAENTE GENERALE:
SIS S.c.p.a.
Via Invorio, 24/A - 10146 Torino

Consorzio Stabile fra le Imprese:
SACYR CONSTRUCCION S.A. — INC S.p.A. — SIPAL S.p.A.

Progettazione
SIPAL
Sipal S.p.A.
Direttore Tecnico
Dott. Ing. Adriano TURSO
Ordine degli Ingegneri Provincia di Taranto N° 1400

Direttore Tecnico
SIS S.c.p.a.
Dott. Ing. Massimiliano COLUCCI

Geologo
Dott. Geol. Carlo ALESSIO
Ordine dei Geologi del Piemonte N° 255

pro
Arch. Eduardo BRUNO
Ordine degli Architetti P.P.C. Firenze N° 3487

Direttore Lavori
SPM consulting
INGEGNERIA SPM S.r.l.
Dott. Ing. Stefano PEROTTI

PROGETTO COSTRUTTIVO

Titolo Elaborato:

OPERE DI MITIGAZIONE AMBIENTALE
VIADOTTO STAGNO
PLANIMETRIA DI INQUADRAMENTO e PARTICOLARI OPERE

D	G	4	8	0	4	P	C	0	2	I	I	0	0	0	1	1	2	0	1	D	0

Scala: Varie

REV.	DESCRIZIONE	REDATTO	DATA	VERIFICATO	DATA	APPROVATO	DATA
0	Prima emissione – Proposta di modifica progettuale ai sensi dell'art. 7 quater (modifiche nel 5/7)	D.Dje Bortolo I.Tedesco	07/05/2014	E. Bruno	08/05/2014	A. Turso	09/05/2014

RESPONSABILE DEL PROCEDIMENTO — Visto — Dott. Ing. Francesco RUOCCO