Viadotto Stagno

P R O F I L I

SCALA 1:200



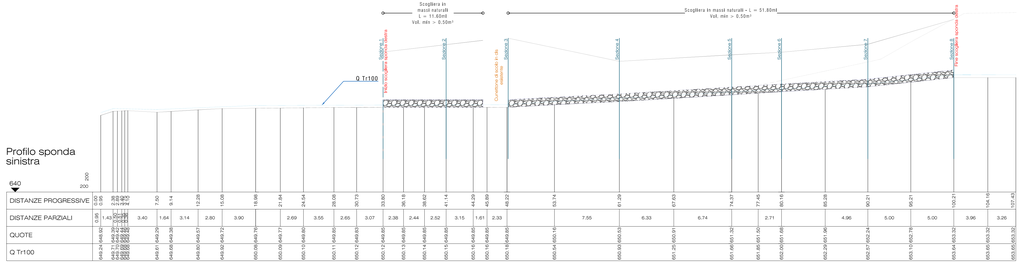

P L A N I M E T R I A

SCALA 1:500

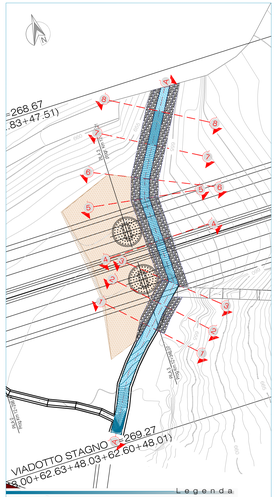

S E Z I O N I

SCALA 1:200

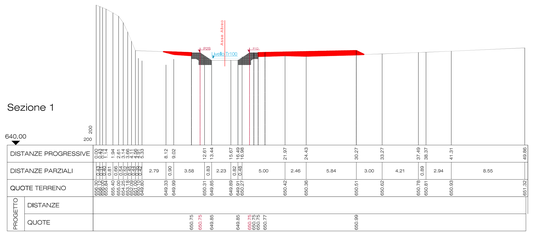

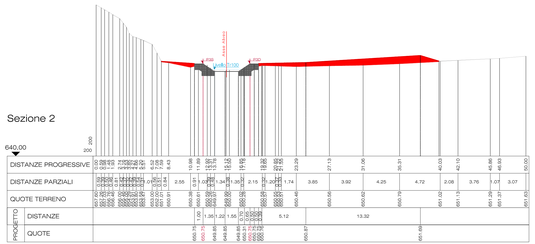

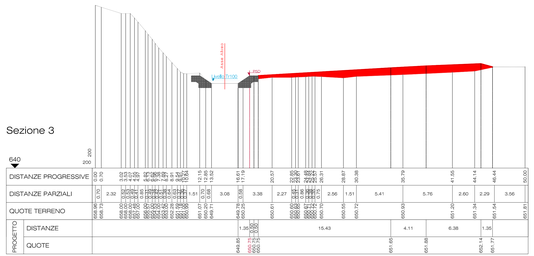

L e g e n d a

- Profilo di progetto
- Profilo Terreno originario
- Livello Portata Tr100
- Scogliera in massi naturali
- Punto di tracciamento opera

ELABORATI DI RIFERIMENTO

DG4804-PC-00-IN-00-0001-01-D-00ORDGRAFIA DEI BACINI - TAV. 1
DG4804-PC-00-IN-00-0001-02-D-00ORDGRAFIA DEI BACINI - TAV. 2
DG4804-PC-00-IN-00-0001-03-D-00ORDGRAFIA DEI BACINI - TAV. 3
DG4804-PC-00-IN-00-0001-04-D-00ORDGRAFIA DEI BACINI - TAV. 4
DG4804-PC-00-IN-00-0002-01-R-00RELAZIONE IDROLOGICA GENERALE

E l a b o r a t i G e n e r a l i

DG4804-PC-00-IN-00-0001-00-R-0: RELAZIONE TECNICO ILLUSTRATIVA
DG4804-PC-00-IN-00-1000-00-R-0: RELAZIONE DI INQUADRAMENTO GEOLOGICO GEOTECNICO
DG4804-PC-00-IN-00-0002-08-D-0: CARTA GEOLOGICA TAV.1/2
DG4804-PC-00-IN-00-0002-09-D-0: CARTA GEOLOGICA TAV.2/2
DG4804-PC-00-IN-00-0003-08-D-0: CARTA GEOMORFOLOGICA TAV.1/2
DG4804-PC-00-IN-00-0003-09-D-0: CARTA GEOMORFOLOGICA TAV.2/2
DG4804-PC-00-IN-00-0004-08-D-0: CARTA IDROGEOLOGICA TAV.1/2
DG4804-PC-00-IN-00-0004-09-D-0: CARTA IDROGEOLOGICA TAV.2/2

E l a b o r a t i R i p r i s t i n o T r a v a s i o

DG4804-PC-02-IN-0001-12-D-1R-0: RELAZIONE IDRAULICA
DG4804-PC-02-IN-0001-12-D-01-D-0: PLANIMETRIA di INQUADRAMENTO E PARTICOLARI OPERE
DG4804-PC-02-IN-0001-12-D-02-D-0: SEZIONI CARREGIATE
DG4804-PC-02-IN-0001-12-D-04-D-0: QUADERNO DELLE SEZIONI TAVOLA 2/2

NOTE

KEYMAP

Uscita Casino
Viadotto Stagno
Viadotto Fiumara
Viadotto Zerrullo
Viadotto Torrente Gallipanto
Viadotto Pellaro
Viadotto Ferrovia
Viadotto Sant'Agostino
Viadotto Gallico
Viadotto Torrente Calopinace
Viadotto Torrente Sant'Agata
Viadotto Torrente Gallico
Viadotto Torrente Catona
Viadotto Torrente Annunziata
Viadotto Torrente Oliveto