Viadotto Stagno

PLANIMETRIA SCALA 1:500

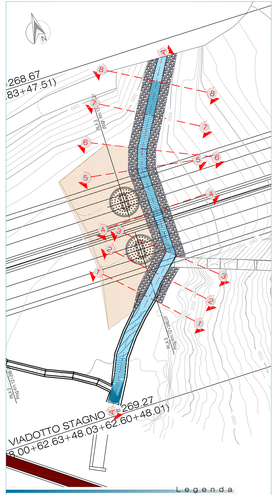

SEZIONI SCALA 1:200

Sezione 4

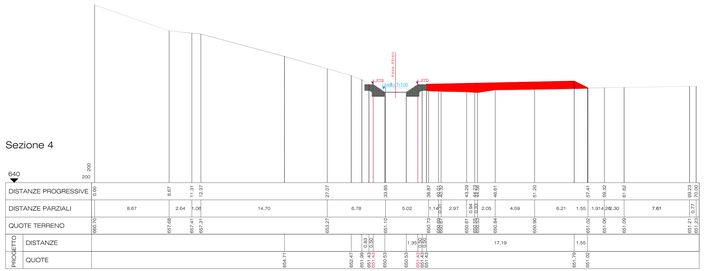

Sezione 5

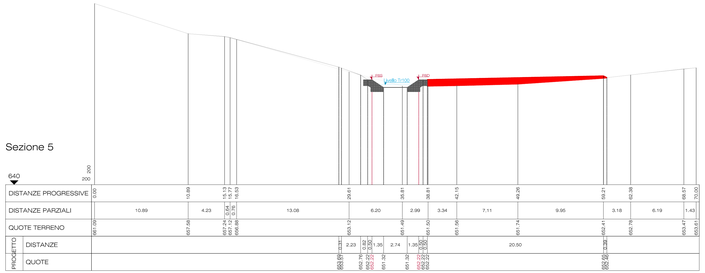

Legenda

- Profilo di progetto
- Profilo Terreno originario
- Livello Portata Tr100
- Scogliera in massi naturali
- Punto di tracciamento opera

Sezione 6

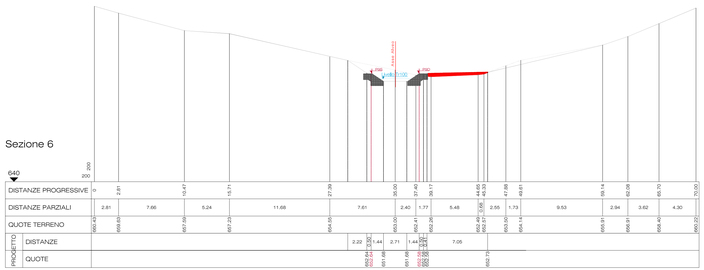

Sezione 7

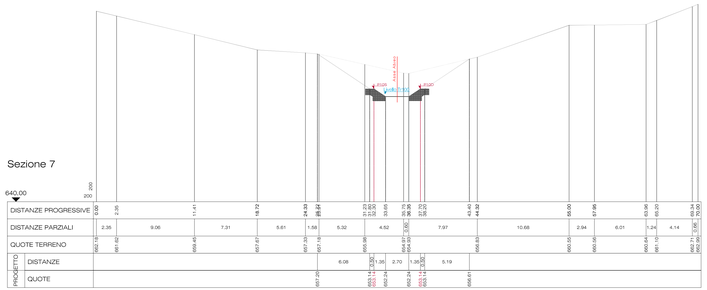

Sezione 8

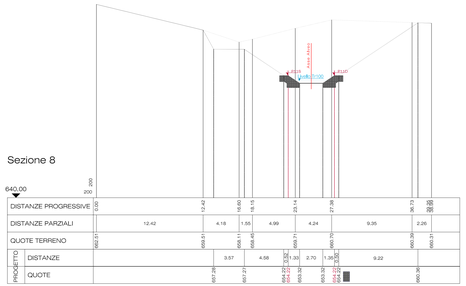

ELABORATI DI RIFERIMENTO

DG4804-PC-00-H-D0-0001-01-D-0 OROGRAFIA DEI BACINI - TAV. 1
DG4804-PC-00-H-D0-0001-02-D-0 OROGRAFIA DEI BACINI - TAV. 2
DG4804-PC-00-H-D0-0001-03-D-0 OROGRAFIA DEI BACINI - TAV. 3
DG4804-PC-00-H-D0-0001-04-D-0 OROGRAFIA DEI BACINI - TAV. 4
DG4804-PC-00-H-D0-0002-01-R-0 RELAZIONE IDROLOGICA GENERALE

Elaborati Generali

DG4804-PC-00-H-D0-1000-01-R-0: RELAZIONE TECNICO ILLUSTRATIVA
DG4804-PC-00-H-D0-1000-02-R-0: RELAZIONE DI INQUADRAMENTO GEOLOGICO GEOTECNICO
DG4804-PC-00-H-D0-0000-08-D-0: CARTA GEOLOGICA TAV.1/2
DG4804-PC-00-H-D0-0000-09-D-0: CARTA GEOLOGICA TAV.2/2
DG4804-PC-00-H-D0-0003-08-D-0: CARTA GEOMORFOLOGICA TAV.1/2
DG4804-PC-00-H-D0-0003-09-D-0: CARTA GEOMORFOLOGICA TAV.2/2
DG4804-PC-00-H-D0-0004-08-D-0: CARTA IDROGEOLOGICA TAV.1/2
DG4804-PC-00-H-D0-0004-09-D-0: CARTA IDROGEOLOGICA TAV.2/2

Elaborati Ripristino Idraulico

DG4804-PC-02-H-D0-1-12-0-TR-0: RELAZIONE IDRAULICA
DG4804-PC-02-H-D0-1-12-01-D-0: PLANIMETRIA DI INQUADRAMENTO E PARTICOLARI OPERE
DG4804-PC-02-H-D0-1-12-02-D-0: SEZIONI CARREGGIATE
DG4804-PC-02-H-D0-1-12-03-D-0: QUADERNO DELLE SEZIONI TAVOLA 1/2

NOTE

KEYMAP

MATRICE DI REVISIONE

REV.	DESCRIZIONE MODIFICA
0	PRIMA EMISSIONE
1	

ANAS S.p.A.
Direzione Generale

DG 48/04

MACROLOTTO N°2 - AUTOSTRADA SALERNO-REGGIO CALABRIA

LAVORI DI AMMODERNAMENTO ED ADEGUAMENTO AL TIPO 1/A DELLE NORME C.N.R./80 DEL TRATTO DAL KM. 108+000 AL KM. 139+000 COMPOSTO DAI SEGUENTI LOTTI UNIFICATE: 1-2-3-4-5

CODICE UNICO PROGETTO: F11 B0402010000

CONTRAENTE GENERALE:

SIS S.c.p.a.
Via Irnerio, 24/A - 10146 Torino

Consorzio Stabile fra le Imprese:

SACYR CONSTRUCCION S.A. — RC S.p.A. — SIPAL S.p.A.

Progettazione	Direttore Tecnico	Geologo
Sipal S.p.A. Direttore Tecnico Dott. Ing. Adriano TURSO Ordine degli Ingegneri Provincia di Taranto N° 1400	SIS S.c.p.a. Dott. Ing. Massimiliano COLUCCI	Dott. Geol. Carlo ALESSIO Ordine dei Geologi del Piemonte N° 255
Arch. Eduardo BRUNO Ordine degli Architetti P.P.C. Firenze N° 3487		Direttore Lavori INGEGNERIA SPM S.r.l. Dott. Ing. Stefano PEROTTI

PROGETTO COSTRUTTIVO

Titolo Elaborato:

OPERE DI MITIGAZIONE AMBIENTALE
VIADOTTO STAGNO
QUADERNO DELLE SEZIONI -TAVOLA 2/2

D G 4 8 0 4 P C 0 2 I I 1 0 0 0 1 1 2 0 4 D 0 | Scala: Varie

REV.	DESCRIZIONE	REDATTO	DATA	VERIFICATO	DATA	APPROVATO	DATA
0	Prima emissione - a: Proposta di modifica progettuale ai sensi dell'art. 7 quater Decd/Ilva nel 180	D.De Sarlo - L.Tedesco	07/08/2014	C. Bruno	08/08/2014	A Turso	08/08/2014

RESPONSABILE DEL PROCEDIMENTO — Visto — Dott. Ing. Francesco RUOCCO