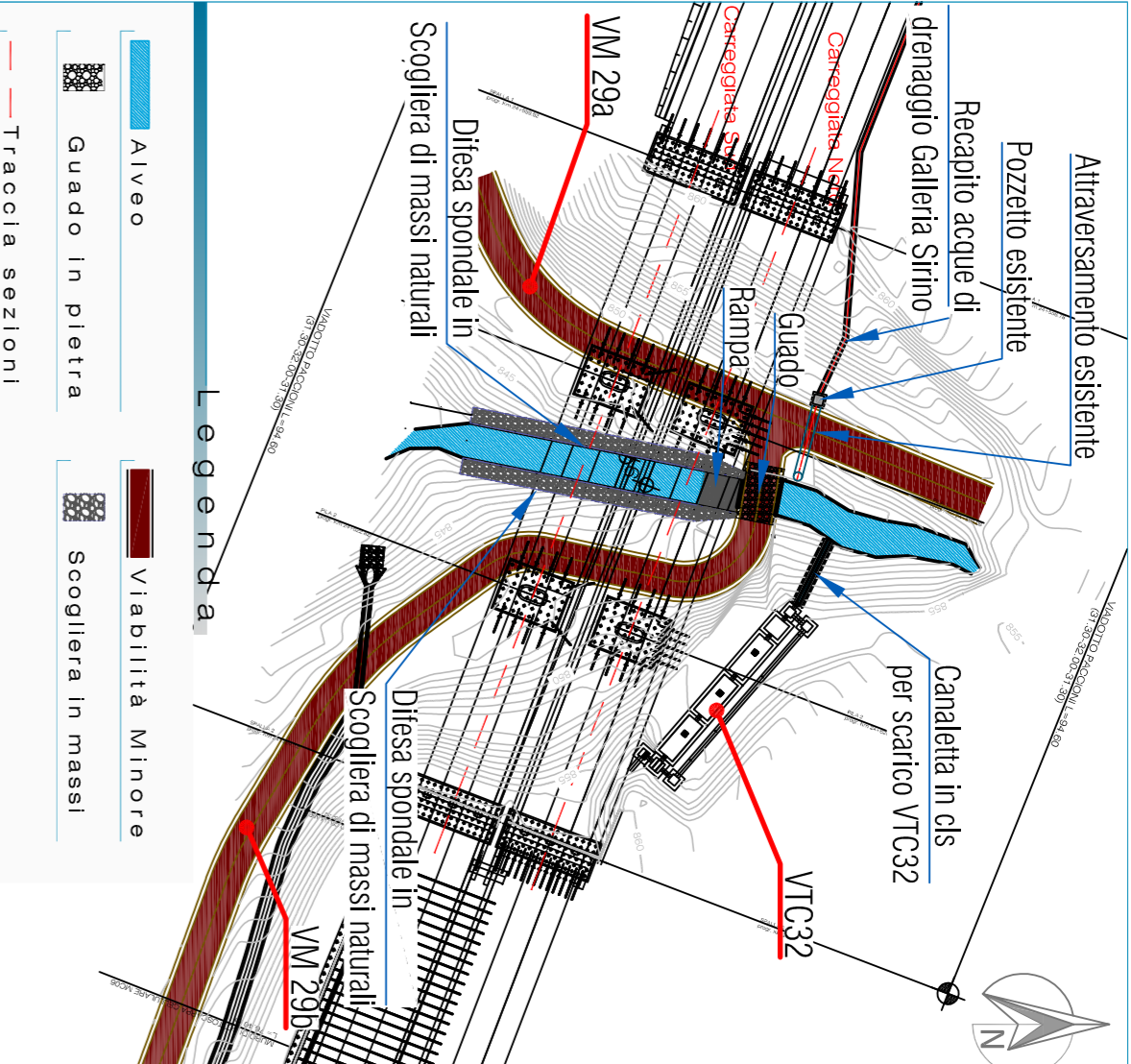


PLANIMETRIA SCALA 1:1000



Carreggiata sud

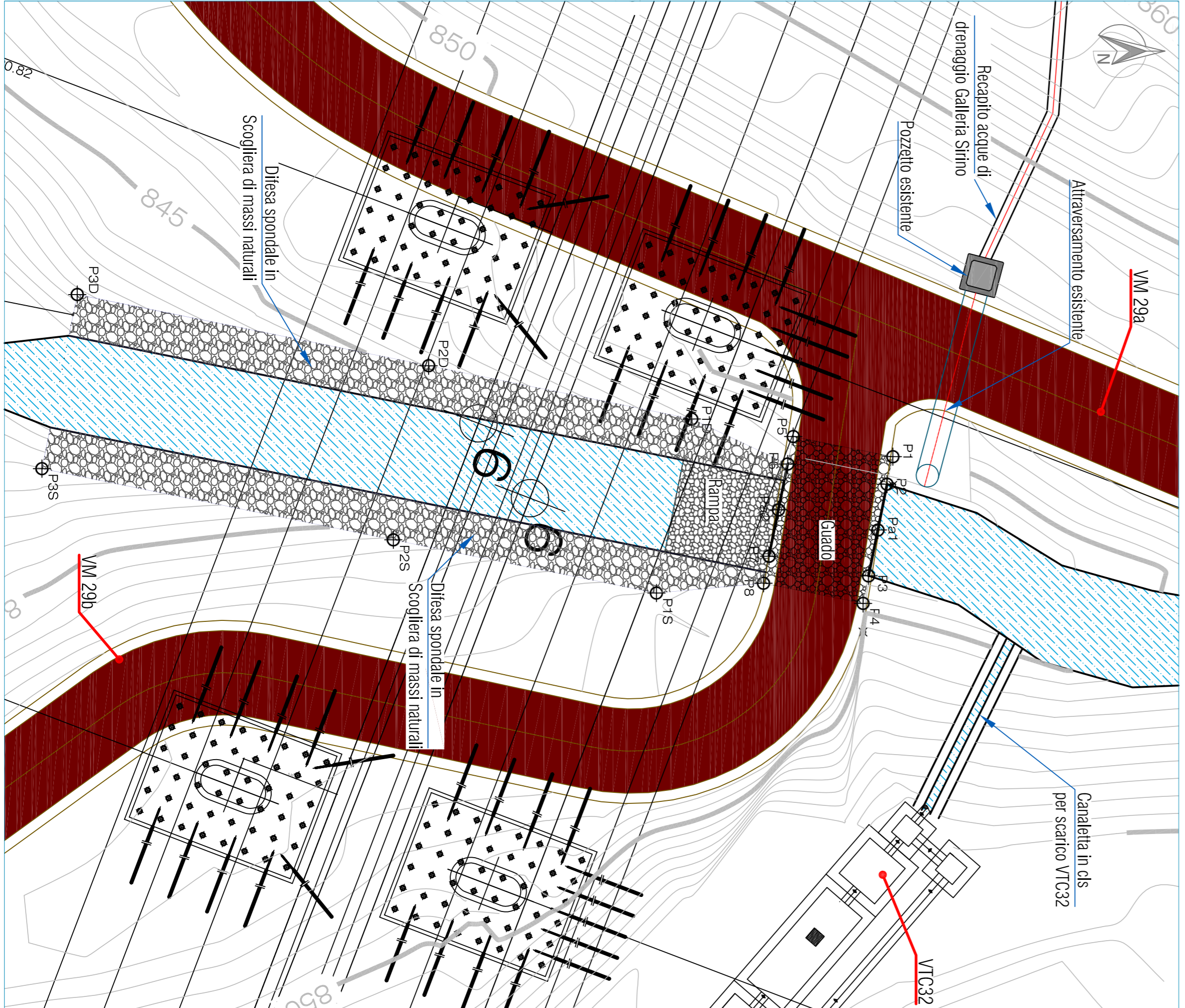
| Parametro | Valore |
|-------------|--------------------------|
| L.Max Piena | Livello massima piena |
| OF | Quota fondo alveo |
| HF | Altezza franco idraulico |
| Q (T=200) | Portata |

Carreggiata nord

| Parametro | Valore |
|-------------|--------------------------|
| L.Max Piena | Livello massima piena |
| OF | Quota fondo alveo |
| HF | Altezza franco idraulico |
| Q (T=200) | Portata |

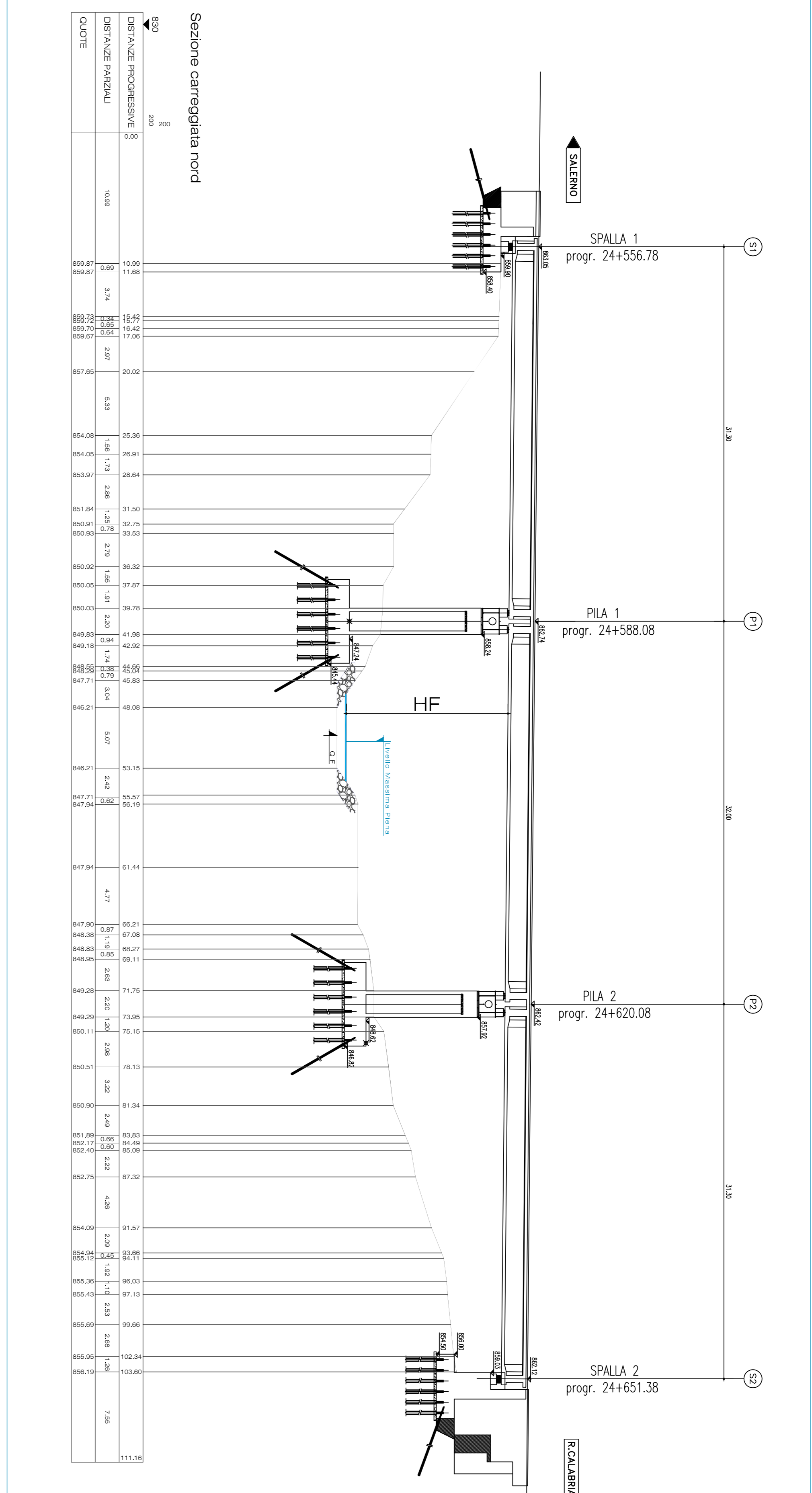
Aggiornamento delle altezze idriche valutate in condizione di moto uniforme. Per la valutazione della portata è stata utilizzata la procedura 1497 BASILCATA (GNDCI - CNR)

PIANTA DI TRACCIAMENTO SCALA 1:200

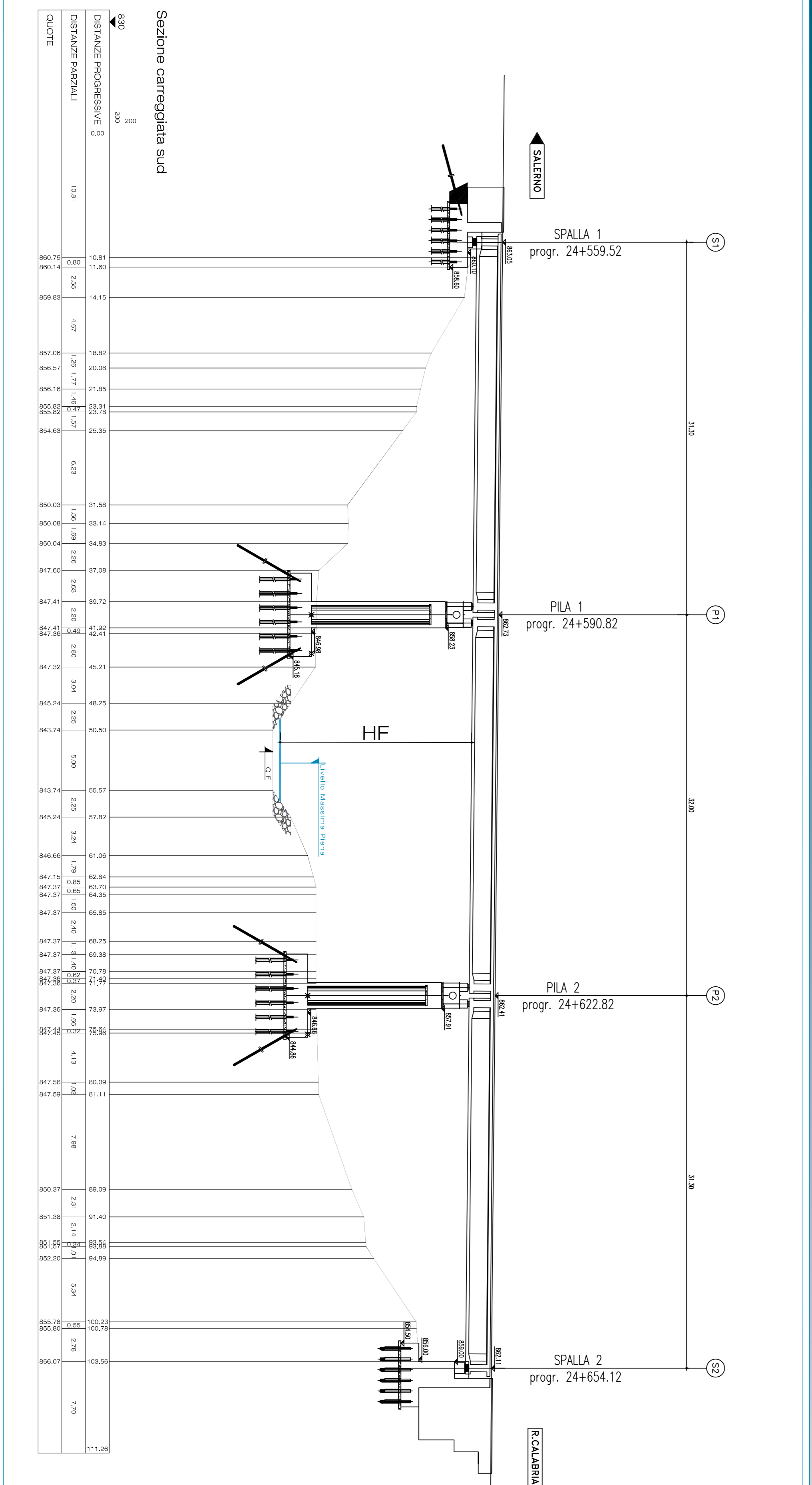


| COORDINATE PUNTI TRACCIAMENTO GUADO | | | |
|-------------------------------------|-------------|-------------|--|
| Punti | E | N | |
| P1 | 154568,6135 | 344520,6150 | |
| P2 | 154588,2825 | 344520,3641 | |
| P3 | 154573,1036 | 344519,8172 | |
| P4 | 154574,6646 | 344519,0249 | |
| P5 | 154565,7383 | 344515,5283 | |
| P6 | 154567,2084 | 344514,9890 | |
| P7 | 154572,1937 | 344514,0200 | |
| P8 | 154573,5789 | 344513,1051 | |
| P9 | 154570,7332 | 344519,8180 | |
| P10 | 154529,6586 | 344514,5249 | |

SEZIONE CARREGGIATA NORD



SEZIONE CARREGGIATA SUD

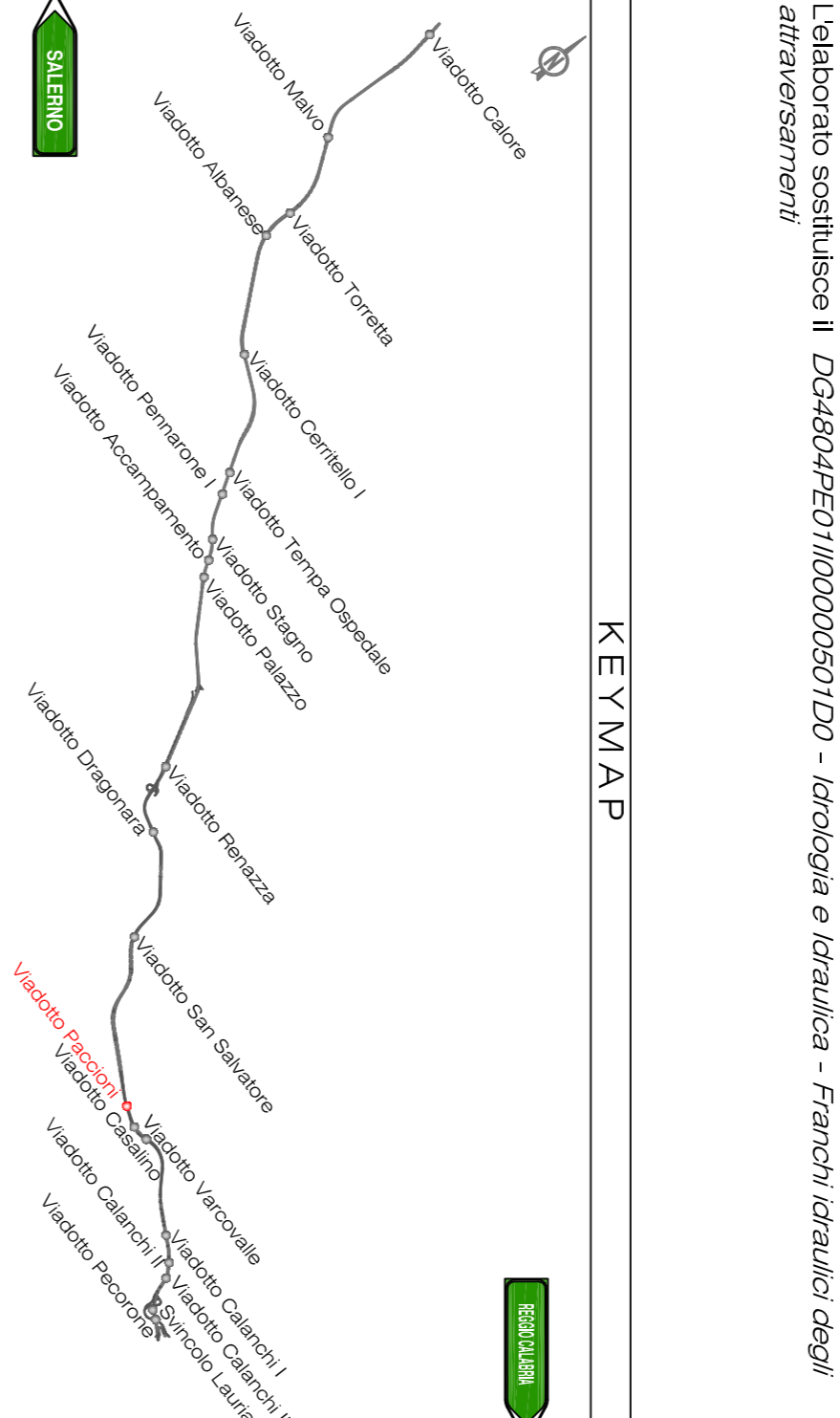


LABORATI DI RIFERIMENTO

- DG484-PC-00-01-00-001-1-01-0-GEOGRAFIA DEI BACINI - TAV. 3
- DG484-PC-00-01-00-001-1-03-0-GEOGRAFIA DEI BACINI - TAV. 3
- DG484-PC-00-01-00-002-01-0-0-OPERAZIONE IDROLOGICA GENERALE
- ELABORATI GENERALI
- DG484-PC-00-01-00-100-01-1-0-RELAZIONE TECNICA ILLUSTRATIVA
- DG484-PC-00-01-00-002-08-0-0-CARTA GEOLOGICA TAV.1/2
- DG484-PC-00-01-00-002-08-0-0-CARTA GEOMORFOLOGICA TAV.1/2
- DG484-PC-00-01-00-002-08-0-0-CARTA GEOMORFOLOGICA TAV.1/2
- DG484-PC-00-01-00-002-08-0-0-CARTA GEOMORFOLOGICA TAV.2/2
- DG484-PC-00-01-00-002-08-0-0-CARTA IDROGEOLOGICA TAV.2/2
- ELABORATI RIPRISTINO IDRAULICO
- DG484-PC-03-01-00-0124-01-0-0-RELAZIONE IDRAULICA
- DG484-PC-03-01-00-0124-02-0-0-QUADERNO DELLE SEZIONI TAVOLA 1/2 e PARTICOLARI
- DG484-PC-03-01-00-0124-03-0-0-QUADERNO DELLE SEZIONI TAVOLA 2/2 e PARTICOLARI

NOTE

KEYMAP



MATRICE DI REVISIONE

DESCRIZIONE MODIFICA

| REV. | PRIMA EMISSIONE |
|------|-----------------|
| 0 | |
| 1 | |

ANAS S.p.A. Direzione Generale

DG 48/04

MACROLOTTO N°2 - AUTOSTRADA SALERNO-REGGIO CALABRIA

LAVORI DI AMMOBILIAMENTO ED ADEGUAMENTO AL TIPO I/A DELLE NORME C.N.R.80 DEL TRATTO DAL KM. 108+000 AL KM. 139+000 COMPRESO DAI SEGUENTI LOTTI UNIFICATI: 1-2-3-4-5

CODICE UNICO PROGETTO: FT1 B04002/0000

CONTRAENTE GENERALE: SIS S.p.A. Via Invito, 24/A - 10146 Torino

PROGETTAZIONE: SINAL S.p.A.

PROGETTO COSTRUTTIVO: SIS S.p.A. - Direzione Lavori

OPERE DI MITIGAZIONE AMBIENTALE VIADOTTO PACCIONI

PLANIMETRIA DI INQUADRAMENTO E SEZIONI CARREGGiate

Titolo Elaborato:

RESPONSABILE DEL PROCEDIMENTO: Visio - Dott. Ing. Francesco RUOCCO