Viadotto Varcovalle

PLANIMETRIA
SCALA 1:500

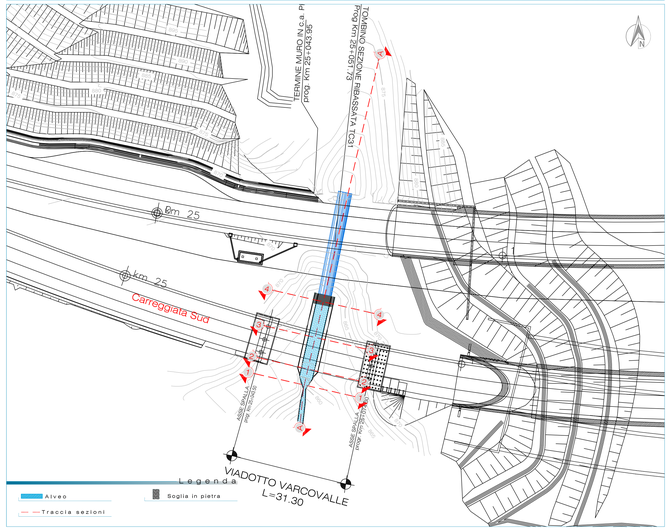

SEZIONE CARREGGIATA SUD
SCALA 1:200

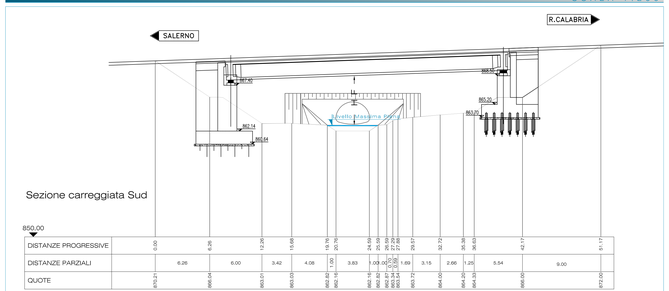

Carreggiata Sud		
L. Max Piena	Livello massima piena	862,79 m slm
QF	Quota fondo alveo	862,13 m slm
HF	Altezza franco idraulico	5,68 m
Q (Tr=200)	Portata	9,06 mc/sec

PROFILI
SCALA 1:200

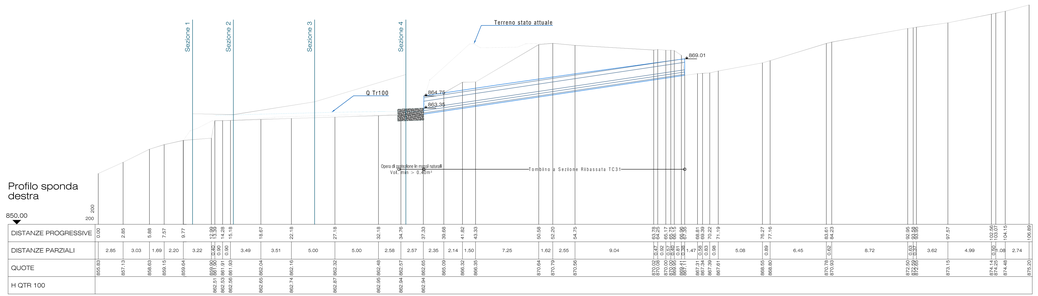

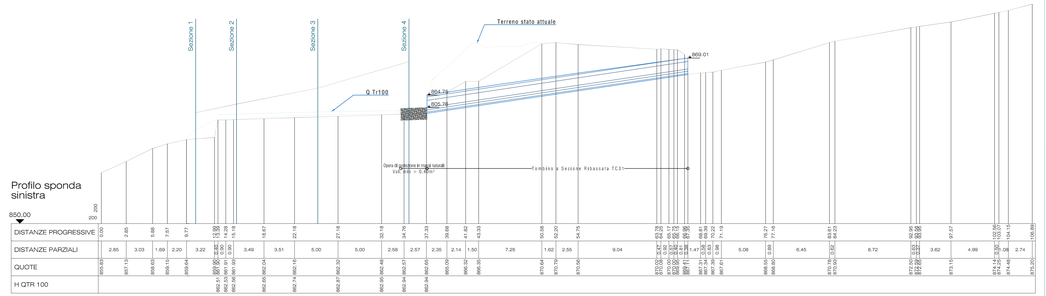

SEZIONI
SCALA 1:200

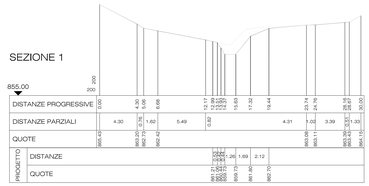

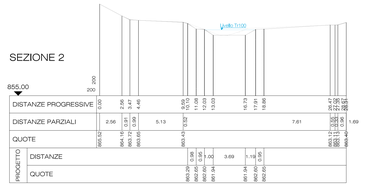

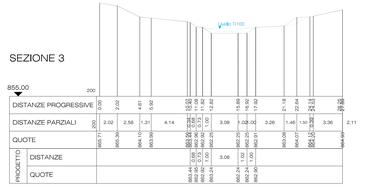

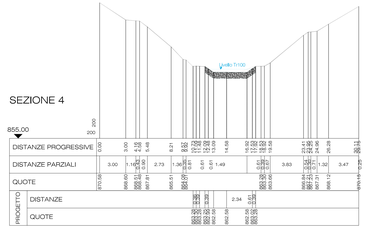

ELABORATI DI RIFERIMENTO

D04804-PC-00-IN-00-0001-01-D-CORORGRAFIA DEI BACINI - TAV. 1
D04804-PC-00-IN-00-0001-02-D-CORORGRAFIA DEI BACINI - TAV. 2
D04804-PC-00-IN-00-0001-03-D-CORORGRAFIA DEI BACINI - TAV. 3
D04804-PC-00-IN-00-0001-04-D-CORORGRAFIA DEI BACINI - TAV. 4
D04804-PC-00-IN-00-0002-01-R-RELAZIONE IDROLOGICA GENERALE

E l a b o r a t i - S t r u t t u r a l i

D04804-PC-00-SA-01-1000-00-R: RELAZIONE TECNICO ILLUSTRATIVA
D04804-PC-00-GN-00-1003-02-R-D: RELAZIONE DI INQUADRAMENTO GEOLOGICO GEOTECNICO
D04804-PC-00-GN-00-0002-08-D-D: CARTA GEOLOGICA TAV.1/2
D04804-PC-00-GN-00-0002-09-D-D: CARTA GEOLOGICA TAV.2/2
D04804-PC-00-GN-00-0003-08-D-D: CARTA GEOMORFOLOGICA TAV.1/2
D04804-PC-00-GN-00-0003-09-D-D: CARTA GEOMORFOLOGICA TAV.2/2
D04804-PC-00-GN-00-0004-08-D-D: CARTA IDROGEOLOGICA TAV.1/2
D04804-PC-00-GN-00-0004-09-D-D: CARTA IDROGEOLOGICA TAV.2/2

E l a b o r a t i - R i p r i s t i n o - I d r a u l i c o

D04804-PC-00-ID-00-0125-01-R-D: RELAZIONE IDRAULICA
D04804-PC-00-ID-00-0125-01-D-D: PLANIMETRIA DI INQUADRAMENTO E PARTICOLARI

NOTE

L'elaborato sostituisce il *DG4804PE01I00000501D0 - Idrologia e Idraulica - Franchi idraulici degli attraversamenti*

KEYMAP

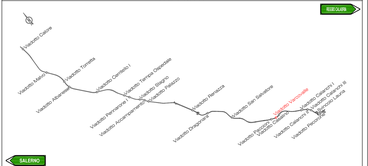

MATRICE DI REVISIONE

REV.	DESCRIZIONE MODIFICA
0	PRIMA EMISSIONE
1	

ANAS S.p.A.
Direzione Generale

DG 48/04

MACROLOTTO N°2 - AUTOSTRADA SALERNO-REGGIO CALABRIA

LAVORI DI AMMODERNAMENTO ED ADEGUAMENTO AL TIPO 1/A DELLE NORME C.N.R./80 DEL TRATTO DAL KM. 109+000 AL KM. 139+000 COMPOSTO DAI SEGUENTI LOTTI UNIFICATI: 1-2-3-4-5

CODICE UNICO PROGETTO: F11 B040021000

CONTRAENTE GENERALE:

SIS S.c.p.a.
Via Invorio, 24/A - 10146 Torino

Consorzio Stabile fra le Imprese:
SACYR CONSTRUCCION S.A.
IRC S.p.A.
SIPAL S.p.A.

Progettazione	Direttore Tecnico	Geologo
Sipal S.p.A. Direttore Tecnico Dott. Ing. Adriano TURISO Ordine degli Ingegneri Provincia di Taranto N° 1400	SIS S.c.p.a. Dott. Ing. Massimiliano COLUCCI	Dott. Geol. Carlo ALESSIO Ordine dei Geologi del Piemonte N° 255
HYpro Arch. Eduardo BRUNO Ordine degli Architetti P.P.C. Firenze N° 3487		Direttore Lavori INGEGNERIA SPM S.r.l. Dott. Ing. Stefano PEROTTI

PROGETTO COSTRUTTIVO

Titolo Elaborato:

OPERE DI MITIGAZIONE AMBIENTALE
VIADOTTO VARCOVALLE
PLANIMETRIA DI INQUADRAMENTO E SEZIONI CARREGGIATE

D G 4 8 0 4 P C 0 3 I I I 0 0 0 1 2 5 0 2 D 0 — Scala: Varie

REV.	DESCRIZIONE	REDATTO	DATA	VERIFICATO	DATA	APPROVATO	DATA
0	Prima emissione // Progetto di modifica progettuale ai sensi dell'art. 7 quater Ordinanza n. 3742	T.Co. Sa-Ka-Ma / T.Mattesco	02/05/2024	E. Bruno	06/05/2024	A. Turso	06/05/2024

RESPONSABILE DEL PROCEDIMENTO — Visto — Dott. Ing. Francesco RUOCCO