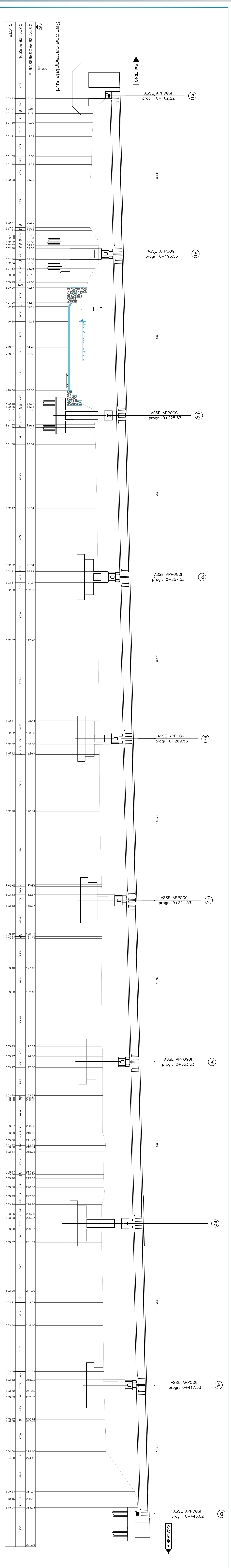
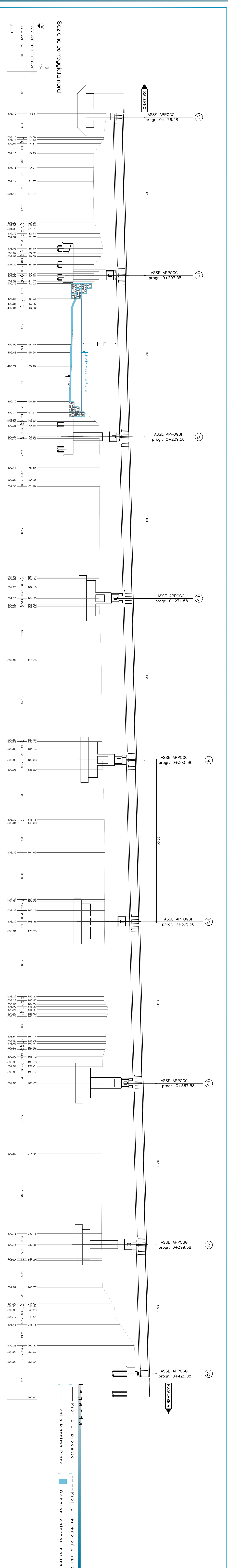


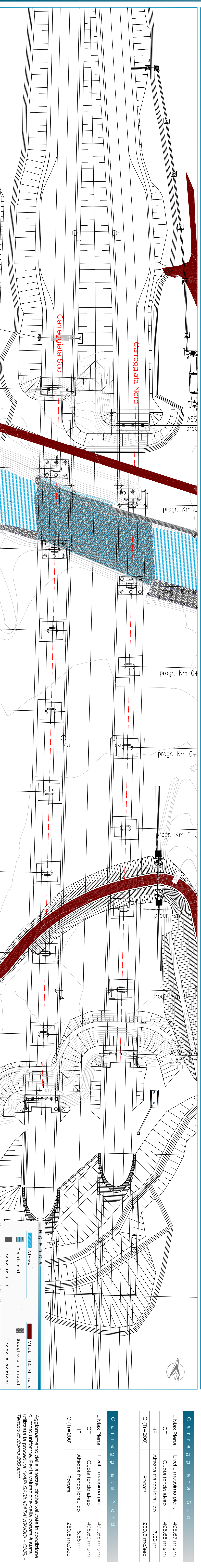
SEZIONE CARREGGIATA SUD



SEZIONE CARREGGIATA NORD



SEZIONE CARREGGIATA SUD



Carreggiata Nord

L. Max Piana	Livello massima piana	499,67 m s.l.m.
CF	Quota fondo alveo	496,65 m s.l.m.
HF	Altezza fianco laterale	7,03 m
C (Tr=200)	Portata	290,6 mc/sec.

Carreggiata Sud

L. Max Piana	Livello massima piana	499,66 m s.l.m.
CF	Quota fondo alveo	496,63 m s.l.m.
HF	Altezza fianco laterale	6,85 m
C (Tr=200)	Portata	280,6 mc/sec.

ELABORATI DI RIFERIMENTO

- 048444-C-001-H-00-001-1-0-C-CONDOMINIO DELLA SEZIONE I - LAV. 2
- 048444-C-001-H-00-001-1-0-C-CONDOMINIO DELLA SEZIONE I - LAV. 3
- 048444-C-001-H-00-001-1-0-C-CONDOMINIO DELLA SEZIONE I - LAV. 4
- 048444-C-001-H-00-001-1-0-C-CONDOMINIO DELLA SEZIONE I - LAV. 5
- 048444-C-001-H-00-001-1-0-C-CONDOMINIO DELLA SEZIONE I - LAV. 6
- 048444-C-001-H-00-001-1-0-C-CONDOMINIO DELLA SEZIONE I - LAV. 7
- 048444-C-001-H-00-001-1-0-C-CONDOMINIO DELLA SEZIONE I - LAV. 8
- 048444-C-001-H-00-001-1-0-C-CONDOMINIO DELLA SEZIONE I - LAV. 9
- 048444-C-001-H-00-001-1-0-C-CONDOMINIO DELLA SEZIONE I - LAV. 10
- 048444-C-001-H-00-001-1-0-C-CONDOMINIO DELLA SEZIONE I - LAV. 11
- 048444-C-001-H-00-001-1-0-C-CONDOMINIO DELLA SEZIONE I - LAV. 12
- 048444-C-001-H-00-001-1-0-C-CONDOMINIO DELLA SEZIONE I - LAV. 13
- 048444-C-001-H-00-001-1-0-C-CONDOMINIO DELLA SEZIONE I - LAV. 14
- 048444-C-001-H-00-001-1-0-C-CONDOMINIO DELLA SEZIONE I - LAV. 15
- 048444-C-001-H-00-001-1-0-C-CONDOMINIO DELLA SEZIONE I - LAV. 16
- 048444-C-001-H-00-001-1-0-C-CONDOMINIO DELLA SEZIONE I - LAV. 17
- 048444-C-001-H-00-001-1-0-C-CONDOMINIO DELLA SEZIONE I - LAV. 18
- 048444-C-001-H-00-001-1-0-C-CONDOMINIO DELLA SEZIONE I - LAV. 19
- 048444-C-001-H-00-001-1-0-C-CONDOMINIO DELLA SEZIONE I - LAV. 20
- 048444-C-001-H-00-001-1-0-C-CONDOMINIO DELLA SEZIONE I - LAV. 21
- 048444-C-001-H-00-001-1-0-C-CONDOMINIO DELLA SEZIONE I - LAV. 22
- 048444-C-001-H-00-001-1-0-C-CONDOMINIO DELLA SEZIONE I - LAV. 23
- 048444-C-001-H-00-001-1-0-C-CONDOMINIO DELLA SEZIONE I - LAV. 24
- 048444-C-001-H-00-001-1-0-C-CONDOMINIO DELLA SEZIONE I - LAV. 25
- 048444-C-001-H-00-001-1-0-C-CONDOMINIO DELLA SEZIONE I - LAV. 26
- 048444-C-001-H-00-001-1-0-C-CONDOMINIO DELLA SEZIONE I - LAV. 27
- 048444-C-001-H-00-001-1-0-C-CONDOMINIO DELLA SEZIONE I - LAV. 28
- 048444-C-001-H-00-001-1-0-C-CONDOMINIO DELLA SEZIONE I - LAV. 29
- 048444-C-001-H-00-001-1-0-C-CONDOMINIO DELLA SEZIONE I - LAV. 30
- 048444-C-001-H-00-001-1-0-C-CONDOMINIO DELLA SEZIONE I - LAV. 31
- 048444-C-001-H-00-001-1-0-C-CONDOMINIO DELLA SEZIONE I - LAV. 32
- 048444-C-001-H-00-001-1-0-C-CONDOMINIO DELLA SEZIONE I - LAV. 33
- 048444-C-001-H-00-001-1-0-C-CONDOMINIO DELLA SEZIONE I - LAV. 34
- 048444-C-001-H-00-001-1-0-C-CONDOMINIO DELLA SEZIONE I - LAV. 35
- 048444-C-001-H-00-001-1-0-C-CONDOMINIO DELLA SEZIONE I - LAV. 36
- 048444-C-001-H-00-001-1-0-C-CONDOMINIO DELLA SEZIONE I - LAV. 37
- 048444-C-001-H-00-001-1-0-C-CONDOMINIO DELLA SEZIONE I - LAV. 38
- 048444-C-001-H-00-001-1-0-C-CONDOMINIO DELLA SEZIONE I - LAV. 39
- 048444-C-001-H-00-001-1-0-C-CONDOMINIO DELLA SEZIONE I - LAV. 40
- 048444-C-001-H-00-001-1-0-C-CONDOMINIO DELLA SEZIONE I - LAV. 41
- 048444-C-001-H-00-001-1-0-C-CONDOMINIO DELLA SEZIONE I - LAV. 42
- 048444-C-001-H-00-001-1-0-C-CONDOMINIO DELLA SEZIONE I - LAV. 43
- 048444-C-001-H-00-001-1-0-C-CONDOMINIO DELLA SEZIONE I - LAV. 44
- 048444-C-001-H-00-001-1-0-C-CONDOMINIO DELLA SEZIONE I - LAV. 45
- 048444-C-001-H-00-001-1-0-C-CONDOMINIO DELLA SEZIONE I - LAV. 46
- 048444-C-001-H-00-001-1-0-C-CONDOMINIO DELLA SEZIONE I - LAV. 47
- 048444-C-001-H-00-001-1-0-C-CONDOMINIO DELLA SEZIONE I - LAV. 48
- 048444-C-001-H-00-001-1-0-C-CONDOMINIO DELLA SEZIONE I - LAV. 49
- 048444-C-001-H-00-001-1-0-C-CONDOMINIO DELLA SEZIONE I - LAV. 50

NOTE

1. Elaborato sostituisce il D/GA/04/07/10/0000507100 - Idrologia e Idraulica - Fianchi (drivati oggi) attraversamenti

KEYMAP

MATRICE DI REVISIONE

REV.	DESCRIZIONE MODIFICA
0	PRIMA EMISSIONE
1	

ANAS s.p.a. Direzione Generale

DG 48/04

MACROLOTTO N°2 - AUTOSTRADA SALERNO-REGGIO CALABRIA

LAVORI DI AMMODERNAMENTO ED ADEGUAMENTO AL TIPO IVA DELLE INTRASSE C.A.280 DEL TRATTO DAL KM. 168+000 AL KM. 19+000 COMPRESO DAI SEGUENTI LOTTI UNIFICATI: 1434-5

CODICE UNICO PROGETTO: FTI B840021000

CONTRAENTE SIS S.p.A. Via Indro, 24/A - 10142 Torino

PROGETTO COSTRUTTIVO

OPERE DI MITIGAZIONE AMBIENTALE VIADOTTO CALORE SEZIONI CARREGGiate

PROGETTO COSTRUTTIVO

0	1	2	3	4	5	6	7	8	9	10	11	12	13	14	15	16	17	18	19	20	21	22	23	24	25	26	27	28	29	30	31	32	33	34	35	36	37	38	39	40	41	42	43	44	45	46	47	48	49	50
---	---	---	---	---	---	---	---	---	---	----	----	----	----	----	----	----	----	----	----	----	----	----	----	----	----	----	----	----	----	----	----	----	----	----	----	----	----	----	----	----	----	----	----	----	----	----	----	----	----	----

RESPONSABILE DEL PROCEDIMENTO: Visto: Dott. Ing. Francesco RUGGICO