Viadotto Calanchi I

PLANIMETRIA — SCALA 1:500

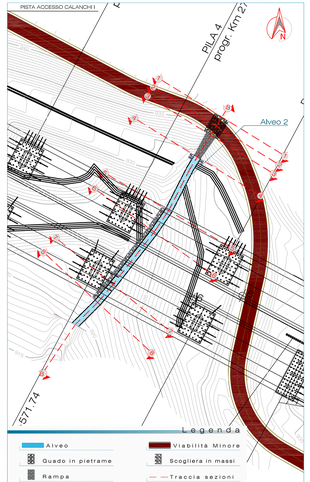

PROFILI Alveo 2 — SCALA 1:200





SEZIONI Alveo 2 — SCALA 1:200

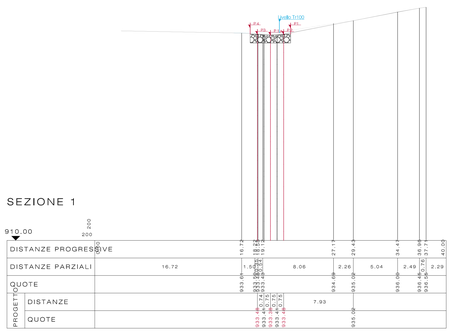

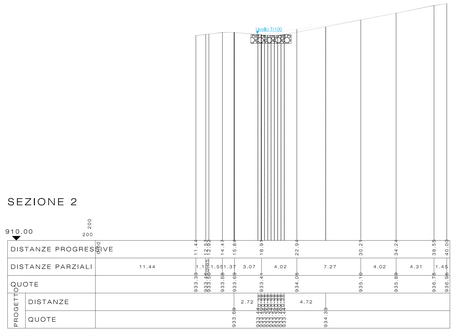

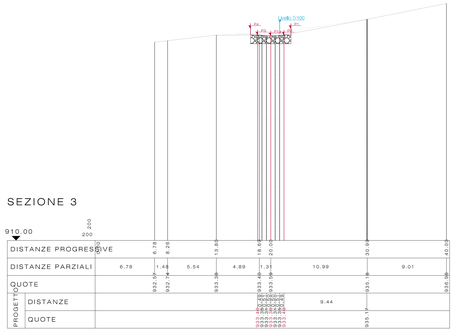

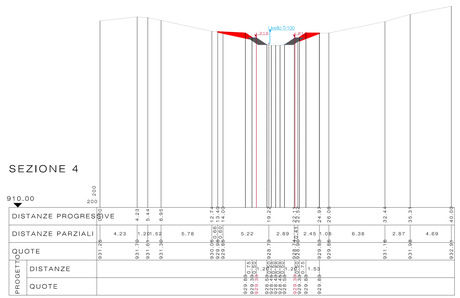

ELABORATI DI RIFERIMENTO

DG4804-PC-00-H-00-0001-01-D-OCOROGRAFIA DEI BACINI - TAV. 1
DG4804-PC-00-H-00-0001-02-D-OCOROGRAFIA DEI BACINI - TAV. 2
DG4804-PC-00-H-00-0001-03-D-OCOROGRAFIA DEI BACINI - TAV. 3
DG4804-PC-00-H-00-0001-04-D-OCOROGRAFIA DEI BACINI - TAV. 4
DG4804-PC-00-H-00-0002-01-R-ORELAZIONE IDROLOGICA GENERALE

Elaborati Generali

DG4804-P-PC-00-D-00-1000-01-R-0: RELAZIONE TECNICO ILLUSTRATIVA
DG4804-PC-00-GI-00-1000-02-R-0: RELAZIONE DI INQUADRAMENTO GEOLOGICO GEOTECNICO
DG4804-PC-00-GI-00-0002-08-D-0: CARTA GEOLOGICA TAV.1/2
DG4804-PC-00-GI-00-0002-09-D-0: CARTA GEOLOGICA TAV.2/2
DG4804-PC-00-GI-00-0003-08-D-0: CARTA GEOMORFOLOGICA TAV.1/2
DG4804-PC-00-GI-00-0003-09-D-0: CARTA GEOMORFOLOGICA TAV.2/2
DG4804-PC-00-GI-00-0004-08-D-0: CARTA IDROGEOLOGICA TAV.1/2
DG4804-PC-00-GI-00-0004-09-D-0: CARTA IDROGEOLOGICA TAV.2/2

Elaborati Ripristino Idraulico

DG4804-PC-03-H-00-0129-01-R-0: RELAZIONE IDRAULICA
DG4804-PC-03-H-00-0129-01-D-0: PLANIMETRIA DI INQUADRAMENTO
DG4804-PC-03-H-00-0129-02-D-0: SEZIONI CARREGGIATE
DG4804-PC-03-H-00-0129-03-D-0: QUADERNO DELLE SEZIONI ALVEO LATO SA - TAVOLA 1/2
DG4804-PC-03-H-00-0129-04-D-0: QUADERNO DELLE SEZIONI ALVEO LATO SA - TAVOLA 2/2
DG4804-PC-03-H-00-0129-05-D-0: QUADERNO DELLE SEZIONI ALVEO LATO RC - TAVOLA 1/2
DG4804-PC-03-H-00-0129-07-D-0: PARTICOLARI OPERE

NOTE

KEYMAP

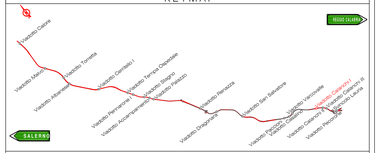

MATRICE DI REVISIONE

REV.	DESCRIZIONE MODIFICA
0	PRIMA EMISSIONE
1	

ANAS S.p.A. — Direzione Generale

DG 48/04

MACROLOTTO N°2 - AUTOSTRADA SALERNO-REGGIO CALABRIA

LAVORI DI AMMODERNAMENTO ED ADEGUAMENTO AL TIPO 1/A DELLE NORME C.N.R./80 DEL TRATTO DAL KM. 108+000 AL KM. 139+000 COMPOSTO DAI SEGUENTI LOTTI UNIFICATI: 1-2-3-4-5

CODICE UNICO PROGETTO: F11 B0400210000

CONTRAENTE GENERALE:

Consorzio Stabile fra le Imprese:

SIS S.c.p.a. — Via Invorio, 24/A - 10146 Torino
SACYR CONSTRUCCION S.A.
IRC S.p.A.
SIPAL S.p.A.

Progettazione	Direttore Tecnico	Geologo
Sipal S.p.A. Direttore Tecnico Dott. Ing. Adriano TURSO Ordine degli Ingegneri Provincia di Taranto N° 1400	SIS S.c.p.a. Dott. Ing. Massimiliano COLUCCI	Dott. Geol. Carlo ALESSIO Ordine dei Geologi del Piemonte N° 255
HYpro Arch. Eduardo BRUNO Ordine degli Architetti P.P.C. Firenze N° 3487		Direttore Lavori INGEGNERIA SPM S.r.l. Dott. Ing. Stefano PEROTTI

PROGETTO COSTRUTTIVO

Titolo Elaborato:

OPERE DI MITIGAZIONE AMBIENTALE
VIADOTTO CALANCHI I
QUADERNO DELLE SEZIONI ALVEO LATO RC - TAVOLA 1/2

D G 4 8 0 4 P C 0 3 I I I 0 0 0 1 2 9 0 5 D 0 | Scala: Varie

REV.	DESCRIZIONE	REDATTO	DATA	VERIFICATO	DATA	APPROVATO	DATA
0	Prima emissione - Proposta di modifica progettuale ai sensi dell'art. 7 quater (modifiche rel. DE)	I.Tedesco	07/05/2014	E. Bruno	08/05/2014	A. Turso	08/05/2014

RESPONSABILE DEL PROCEDIMENTO — Visto: Dott. Ing. Francesco RUOCCO