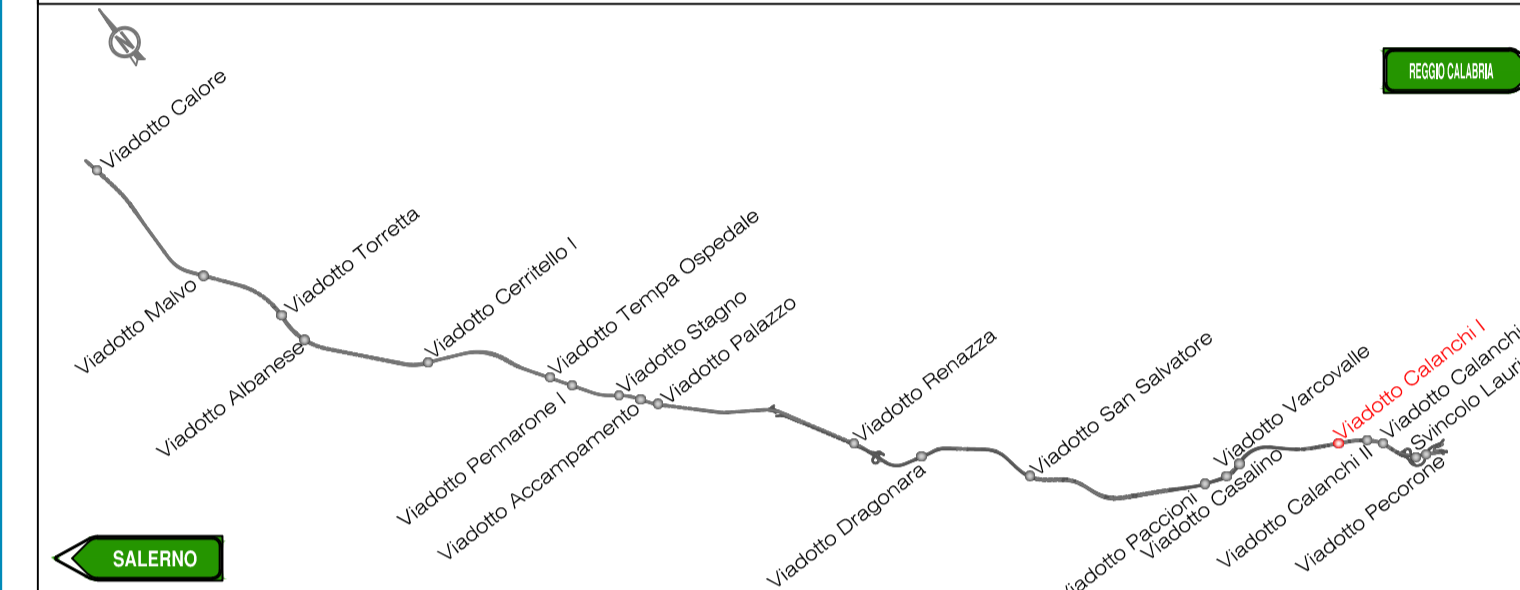


DG4804-PC-00-II-00-0001-01-D-COOGRAFIA DEI BACINI - TAV. 1
 DG4804-PC-00-II-00-0001-02-D-COOGRAFIA DEI BACINI - TAV. 2
 DG4804-PC-00-II-00-0001-03-D-COOGRAFIA DEI BACINI - TAV. 3
 DG4804-PC-00-II-00-0001-04-D-COOGRAFIA DEI BACINI - TAV. 4
 DG4804-PC-00-II-00-0002-01-R-RELAZIONE IDROLOGICA GENERALE
Elaborati Generali
 DG4804-PC-00-GI-00-1000-01-R-0: RELAZIONE TECNICO ILLUSTRATIVA
 DG4804-PC-00-GI-00-1000-02-R-0: RELAZIONE DI INQUADRAMENTO GEOLOGICO GEOTECNICO
 DG4804-PC-00-GI-00-0002-08-D-0: CARTA GEOLOGICA TAV.1/2
 DG4804-PC-00-GI-00-0002-09-D-0: CARTA GEOLOGICA TAV.2/2
 DG4804-PC-00-GI-00-0003-08-D-0: CARTA GEOMORFOLOGICA TAV.1/2
 DG4804-PC-00-GI-00-0003-09-D-0: CARTA GEOMORFOLOGICA TAV.2/2
 DG4804-PC-00-GI-00-0004-08-D-0: CARTA IDROGEOLOGICA TAV.1/2
 DG4804-PC-00-GI-00-0004-09-D-0: CARTA IDROGEOLOGICA TAV.2/2
Elaborati Ripristino Idraulico
 DG4804-PC-03-II-00-0129-01-R-0: RELAZIONE IDRAULICA
 DG4804-PC-03-II-00-0129-01-D-0: PLANIMETRIA DI INQUADRAMENTO
 DG4804-PC-03-II-00-0129-02-D-0: SEZIONI ALVEO LATO SA - TAVOLA 1/2
 DG4804-PC-03-II-00-0129-03-D-0: QUADERNO DELLE SEZIONI ALVEO LATO SA - TAVOLA 2/2
 DG4804-PC-03-II-00-0129-04-D-0: QUADERNO DELLE SEZIONI ALVEO LATO SA - TAVOLA 2/2
 DG4804-PC-03-II-00-0129-05-D-0: QUADERNO DELLE SEZIONI ALVEO LATO RC - TAVOLA 1/2
 DG4804-PC-03-II-00-0129-07-D-0: PARTICOLARI OPERE

NOTE


KEYMAP




MATRICE DI REVISIONE

REV.	DESCRIZIONE MODIFICA
0	PRIMA EMISSIONE
1	


SEZIONE 5




SEZIONE 6



SEZIONE 7



SEZIONE 8



Legenda

- Profilo di progetto
- - - Profilo Terreno originario
- - - Livello Portata Tr100
- Guado in pietra
- Rampa
- ↕ Punto di tracciamento opera

ANAS S.p.A. Direzione Generale

DG 48/04
MACROLOTTO N°2 - AUTOSTRADA SALERNO-REGGIO CALABRIA
 LAVORI DI AMMODERNAMENTO ED ADEGUAMENTO AL TIPO 1/A DELLE NORME C.N.R./80 DEL TRATTO DAL KM. 108+000 AL KM. 139+000 COMPOSTO DAI SEGUENTI LOTTI UNIFICATI: 1-2-3-4-5
 CODICE UNICO PROGETTO: F11 B0400210000

CONTRAENTE GENERALE: SIS S.p.a. Via Invario, 24/A - 10146 Torino

Consorzio Stabile fra le Imprese:
 SACRY CONSTRUCTION S.A. INC S.p.A. SIPAL S.p.A.

Progettazione SIPAL Sipal S.p.a. Direttore Tecnico Dott. Ing. Adriano TURSO Ordine degli Ingegneri Provincia di Taranto N° 1400	Direttore Tecnico SIS SIS S.p.a. Dott. Ing. Massimiliano COLUCCI	Geologo Dott. Geol. Carlo ALESSIO Ordine dei Geologi del Piemonte N° 255
HYpro Arch. Eduardo BRUNO Ordine degli Architetti P.P.C. Firenze N° 3487	Direttore Lavori SPM consulting INGEGNERIA SPM S.r.l. Dott. Ing. Stefano PEROTTI	

PROGETTO COSTRUTTIVO

Titolo Elaborato:
OPERE DI MITIGAZIONE AMBIENTALE VIADOTTO CALANCHI I
QUADERNO DELLE SEZIONI ALVEO LATO RC - TAVOLA 2/2

DG4804PC03II00012907D0

REV.	DESCRIZIONE	REDATTO	DATA	VERIFICATO	DATA	APPROVATO	DATA
0	Prima emissione - Progetto di modifica progettuale ai sensi dell'art. 7 quater (modifiche nel 5%)	L.Tedesco	07/05/2014	E. Bruno	08/05/2014	A. Turso	09/05/2014

RESPONSABILE DEL PROCEDIMENTO Visto Dott. Ing. Francesco RUOCCO

Viadotto Calanchi