V i a d o t t o   C a l a n c h i   I I

S E Z I O N I   F O S S O   1

SCALA 1:200

Sezione 1

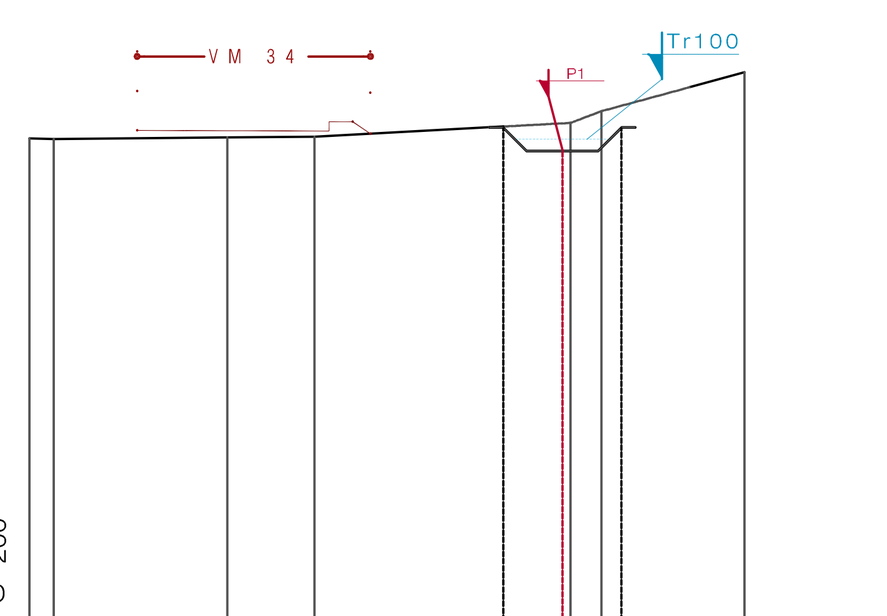

900.00 — 200 200

DISTANZE PROGRESSIVE	0.00 0.51 4.18 6.03 11.45 12.10 15.48
DISTANZE PARZIALI	0.51 3.67 1.84 5.42 0.66 3.02
QUOTE	910.29 910.28 910.31 910.33 910.62 910.87 911.69
PROGETTO DISTANZE	1.25 1.25
PROGETTO QUOTE	910.54 910.04 910.54

Sezione 2

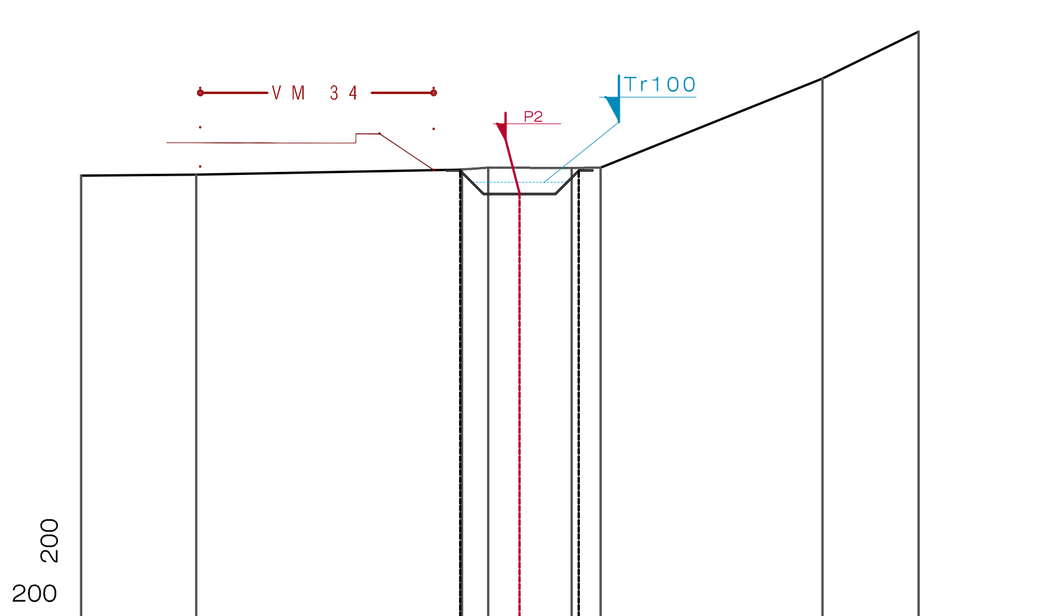

900.00 — 200 200

DISTANZE PROGRESSIVE	0.00 2.44 8.05 8.61 10.38 10.99 15.68 18.07
DISTANZE PARZIALI	2.44 5.61 0.56 1.77 0.61 4.69 2.03
QUOTE	909.50 909.52 909.63 909.67 909.66 909.67 911.55 912.55
PROGETTO DISTANZE	1.25 1.25
PROGETTO QUOTE	909.63 909.13 909.63

Sezione 3

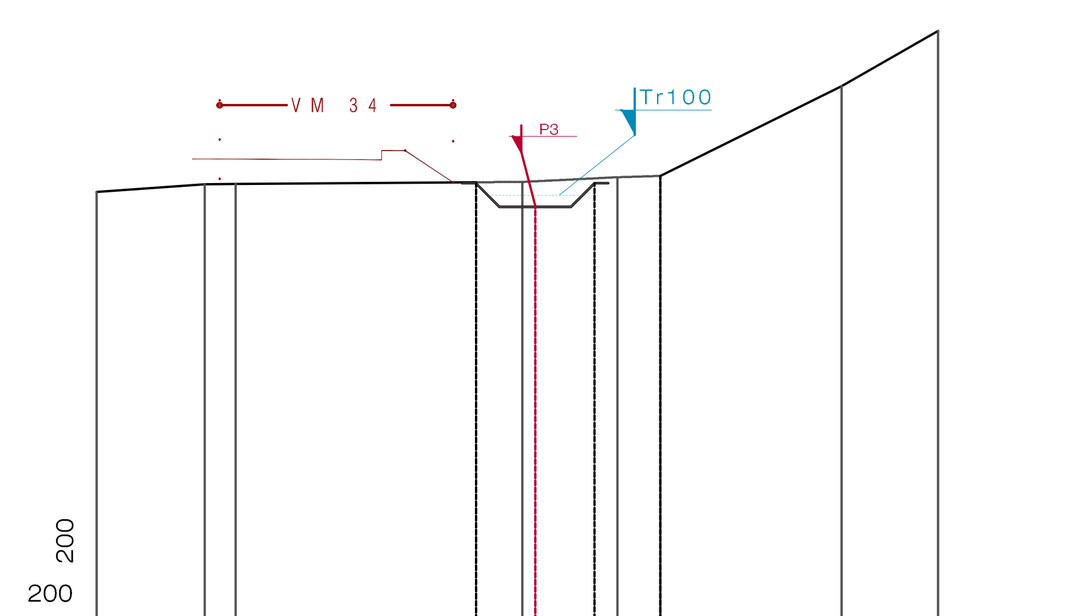

900.00 — 200 200

DISTANZE PROGRESSIVE	0.00 2.29 2.94 9.00 11.01 11.92 15.75 18.15
DISTANZE PARZIALI	2.29 0.65 6.06 2.01 0.91 3.83 2.04
QUOTE	909.16 909.32 909.33 909.37 909.47 909.50 911.40 912.56
PROGETTO DISTANZE	1.25 1.25 1.39
PROGETTO QUOTE	909.36 908.86 909.36 909.50

Sezione 4

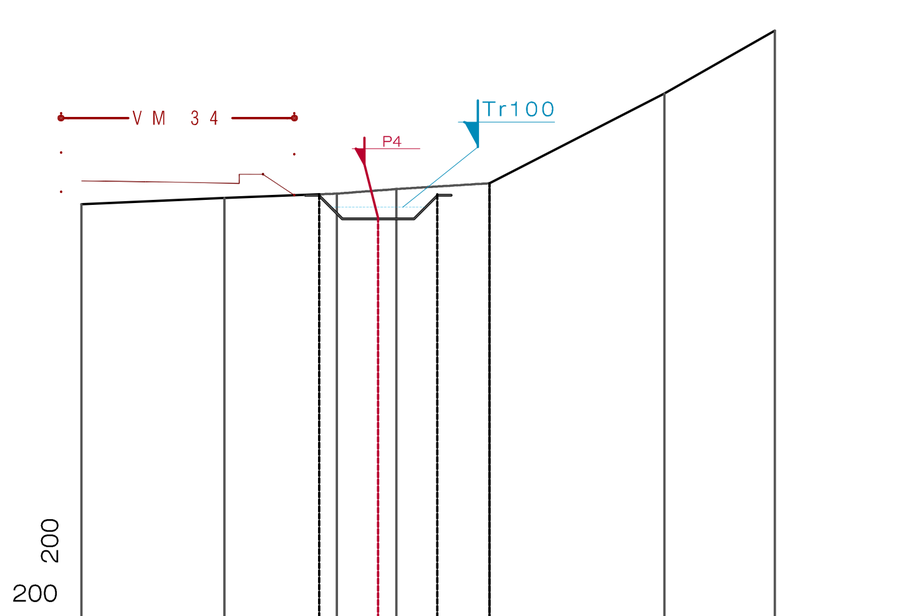

900.00 — 200 200

DISTANZE PROGRESSIVE	0.00 3.02 5.40 6.66 8.63 12.32 15.02
DISTANZE PARZIALI	3.02 2.38 1.26 1.97 3.69 2.33
QUOTE	908.90 909.03 909.12 909.22 909.34 911.24 912.57
PROGETTO DISTANZE	1.25 1.25 1.10
PROGETTO QUOTE	909.11 908.61 909.11 909.34

Sezione 5

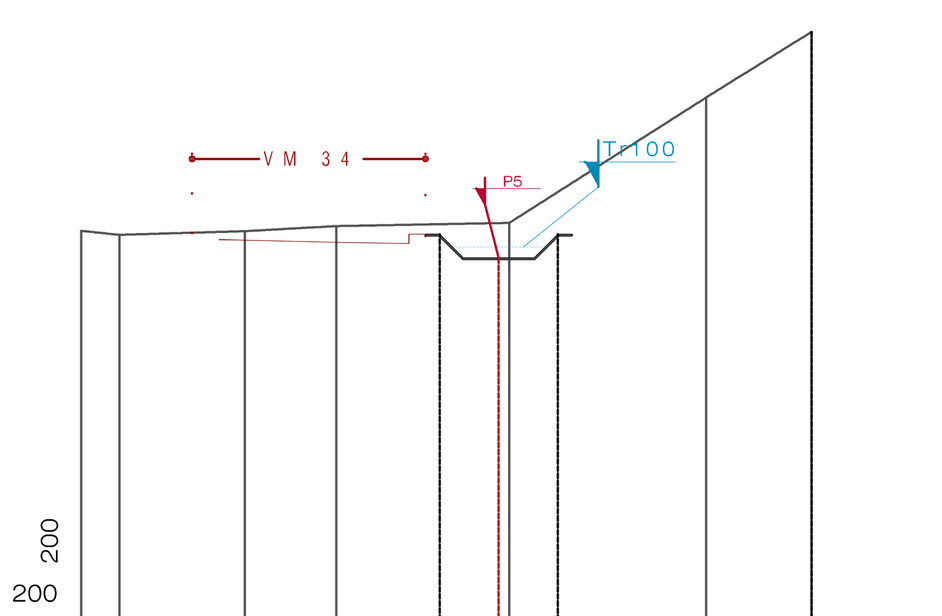

900.00 — 200 200

DISTANZE PROGRESSIVE	0.00 0.81 3.46 5.39 9.05 13.21 15.80
DISTANZE PARZIALI	0.81 2.66 1.93 3.66 4.16 2.23
QUOTE	908.34 908.25 908.33 908.44 908.50 911.16 912.54
PROGETTO DISTANZE	1.25 1.25 5.37
PROGETTO QUOTE	908.26 907.76 908.26 912.54

Sezione 6

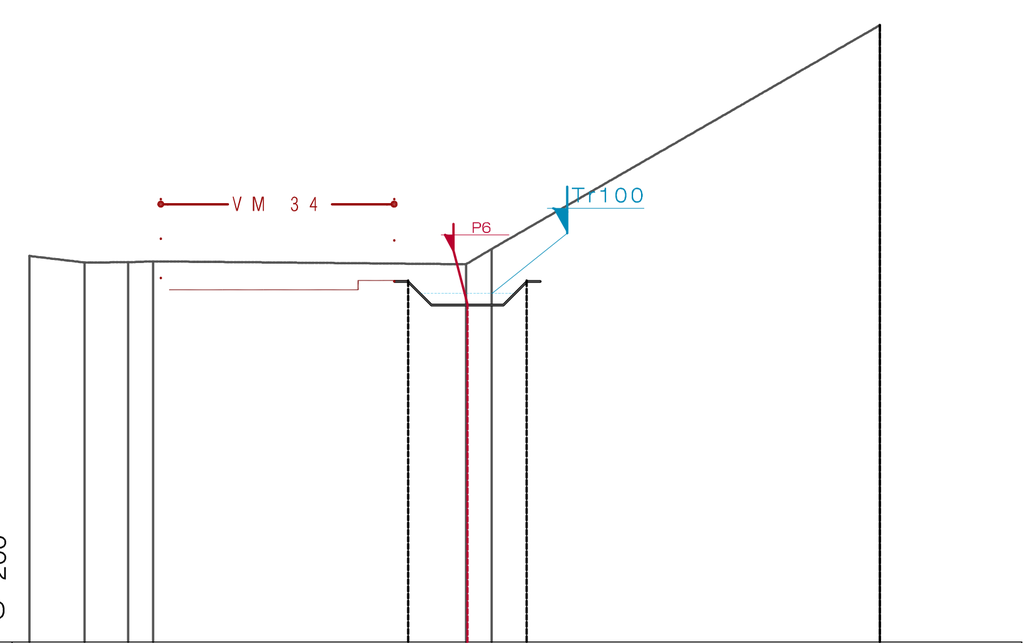

900.00 — 200 200

DISTANZE PROGRESSIVE	0.00 1.17 2.09 2.62 9.23 9.77 17.98
DISTANZE PARZIALI	1.17 0.92 0.53 6.62 0.54 8.21
QUOTE	908.16 908.02 908.03 908.05 907.99 908.31 913.04
PROGETTO DISTANZE	1.25 1.25 7.47
PROGETTO QUOTE	907.64 907.14 907.64 913.04

Sezione 7

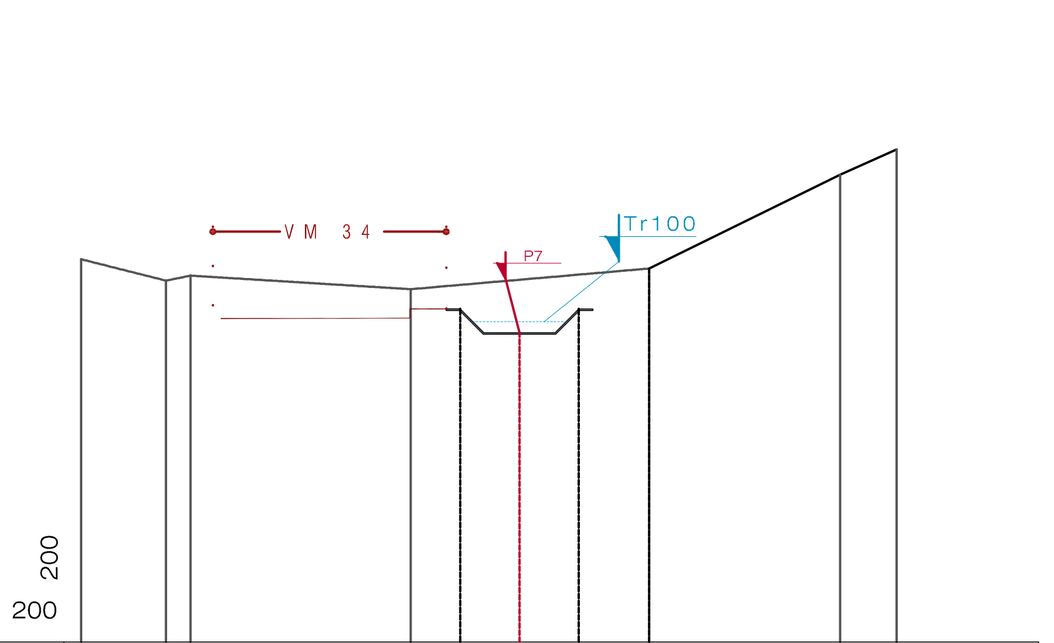

900.00 — 200 200

DISTANZE PROGRESSIVE	0.00 1.80 2.32 6.97 12.01 16.05 17.61
DISTANZE PARZIALI	1.80 0.52 4.66 5.04 4.04 1.20
QUOTE	908.09 907.64 907.75 907.46 907.90 909.88 910.41
PROGETTO DISTANZE	1.25 1.25 1.49
PROGETTO QUOTE	907.04 906.54 907.04 907.90

Sezione 8

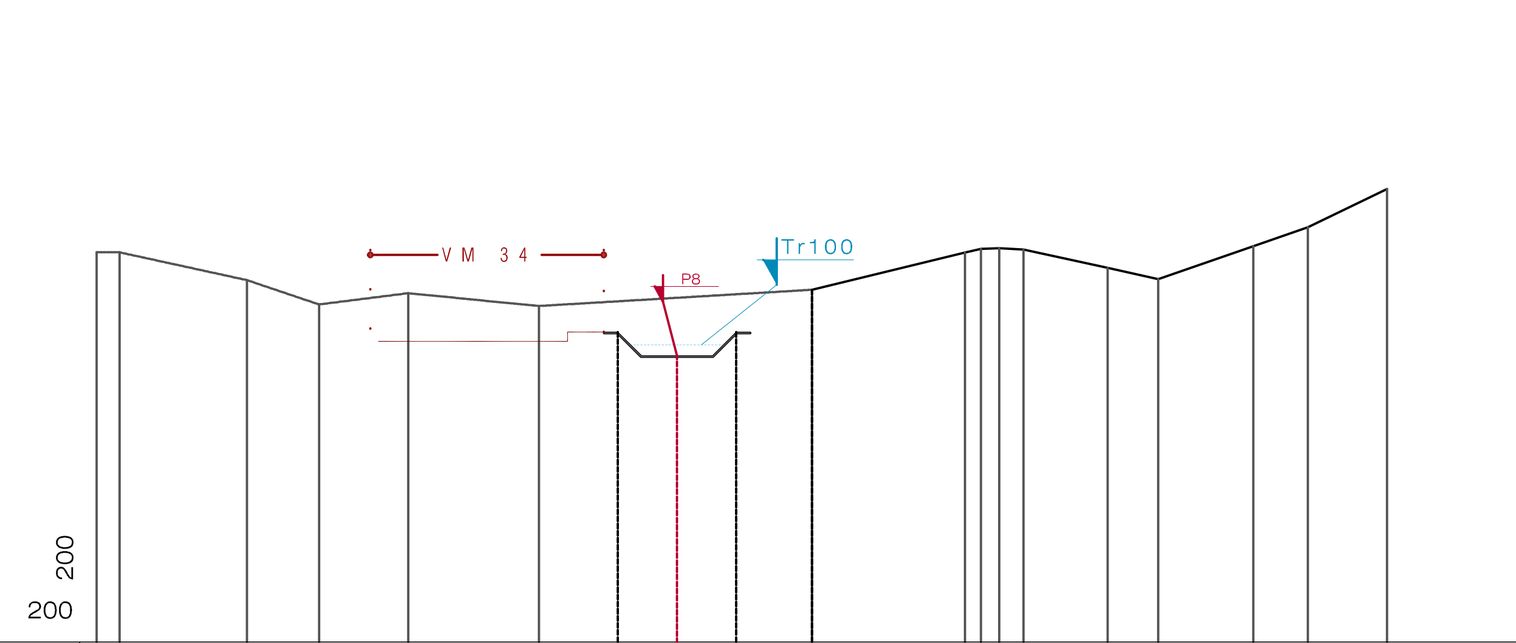

900.00 — 200 200

DISTANZE PROGRESSIVE	0.00 0.48 3.18 4.70 6.59 9.35 15.13 18.36 18.70 19.09 19.60 21.38 22.45 24.46 25.61 27.65
DISTANZE PARZIALI	0.48 2.70 1.52 1.88 2.76 5.78 3.24 0.34 0.38 0.51 1.78 1.07 2.01 1.16 1.68
QUOTE	908.24 908.24 907.65 907.14 907.37 907.10 907.45 908.24 908.31 908.33 908.30 907.91 907.68 908.37 908.77 909.58
PROGETTO DISTANZE	1.25 1.25 1.61
PROGETTO QUOTE	906.55 906.05 906.55 907.45

Sezione 9

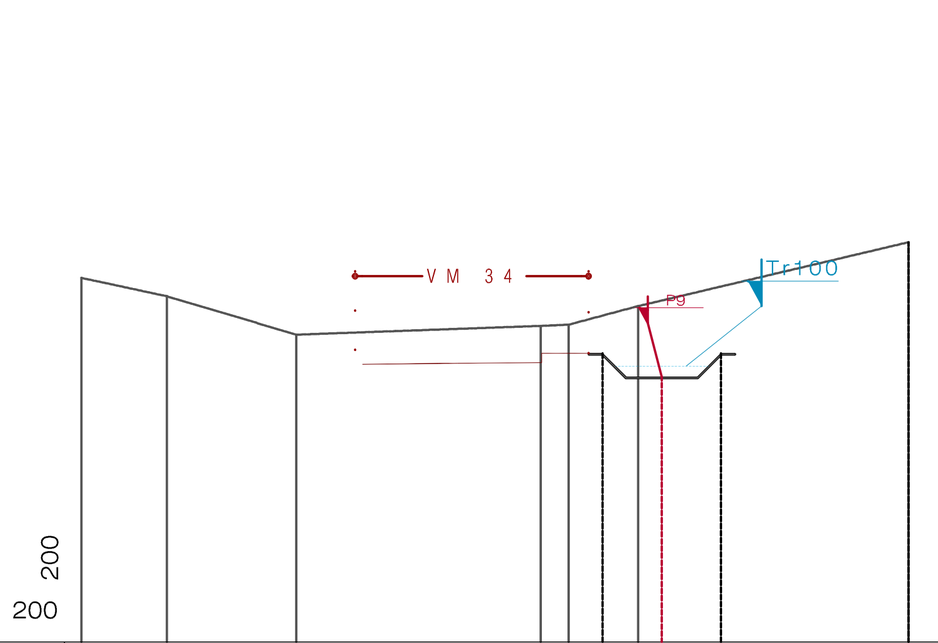

900.00 — 200 200

DISTANZE PROGRESSIVE	0.00 1.81 4.54 9.71 10.30 11.77 17.49
DISTANZE PARZIALI	1.81 2.73 5.17 0.59 1.47 5.72
QUOTE	907.70 907.31 906.50 906.68 906.71 907.10 908.45
PROGETTO DISTANZE	1.25 1.25
PROGETTO QUOTE	906.10 905.60 906.10 908.45

Sezione 10

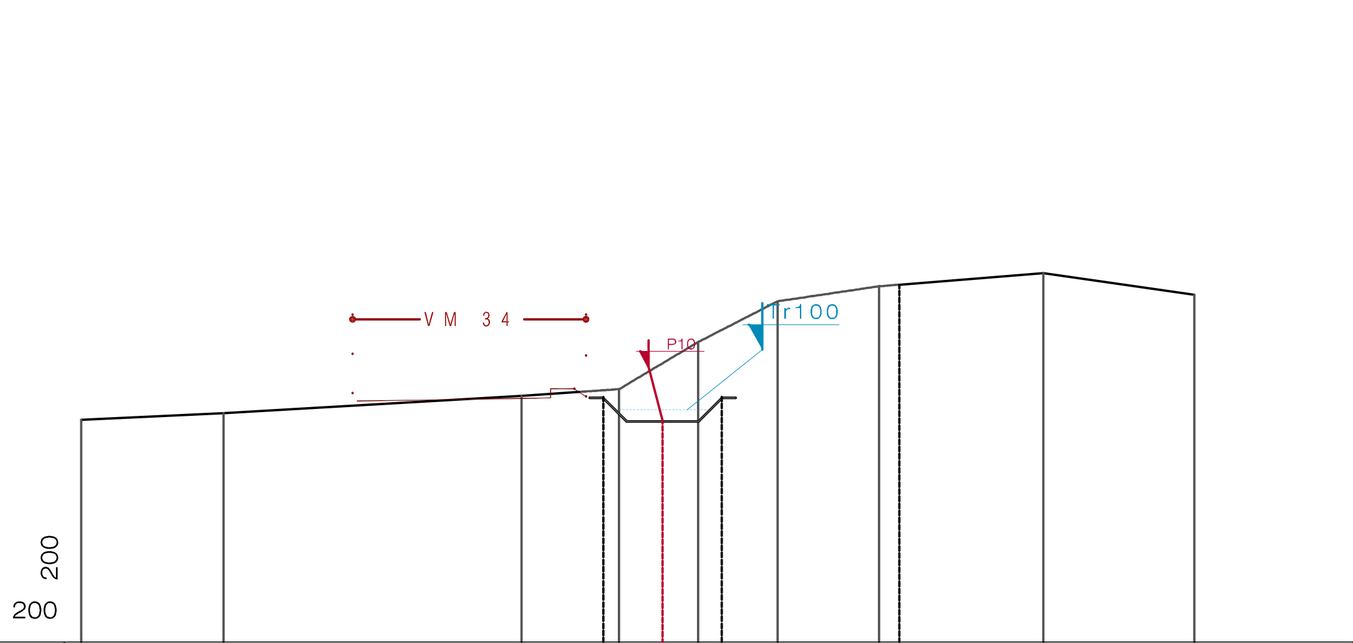

900.00 — 200 200

DISTANZE PROGRESSIVE	0.00 3.01 9.31 11.37 13.04 14.72 16.87 20.35 23.54
DISTANZE PARZIALI	3.01 6.30 2.06 1.67 1.68 2.14 3.48 3.19
QUOTE	904.70 904.84 905.21 905.34 906.34 907.20 907.52 907.80 907.34
PROGETTO DISTANZE	1.25 1.25 3.76
PROGETTO QUOTE	905.18 904.68 905.18 907.56

Sezione 11

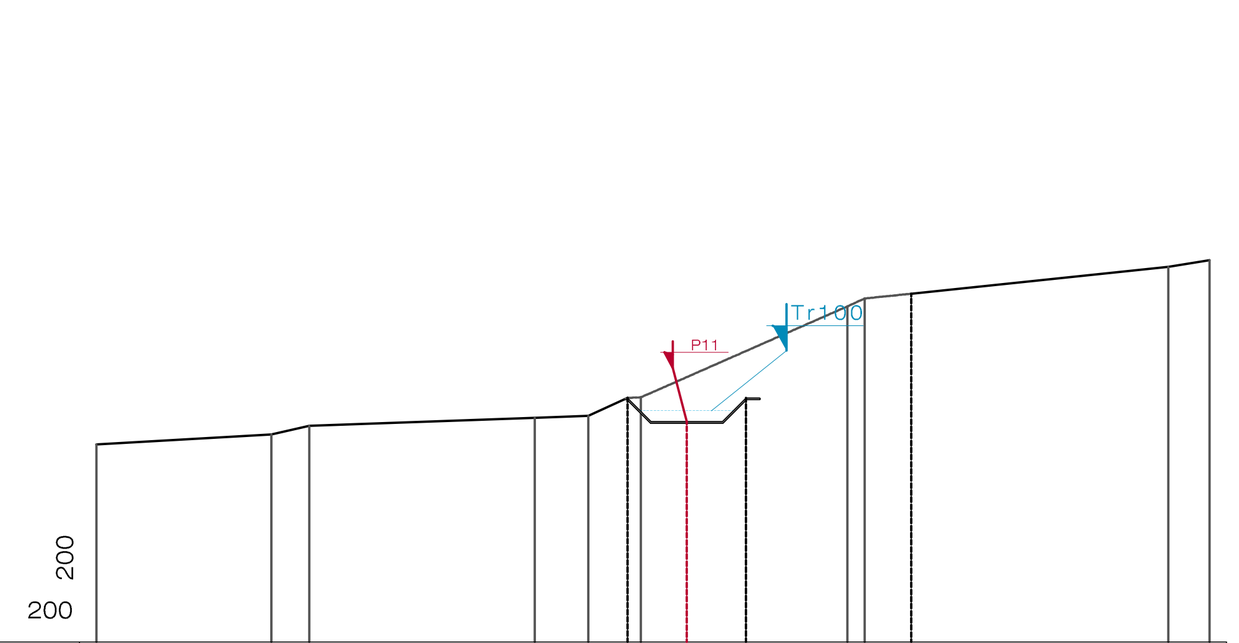

900.00 — 200 200

DISTANZE PROGRESSIVE	0.00 3.69 4.50 9.27 10.40 11.51 15.87 16.24 22.67 23.54
DISTANZE PARZIALI	3.69 0.80 4.77 1.13 1.11 4.36 0.37 6.42 0.87
QUOTE	904.18 904.39 904.57 904.74 904.78 905.17 907.10 907.26 907.93 908.07
PROGETTO DISTANZE	1.25 1.25 3.50
PROGETTO QUOTE	905.16 904.66 905.16 9057.36

Legenda

- Profilo di progetto
- Profilo Terreno originario
- Livello Portata Tr100
- Fosso in terra
- Guado in pietra
- Punto di tracciamento opera

P L A N I M E T R I A

SCALA 1:200

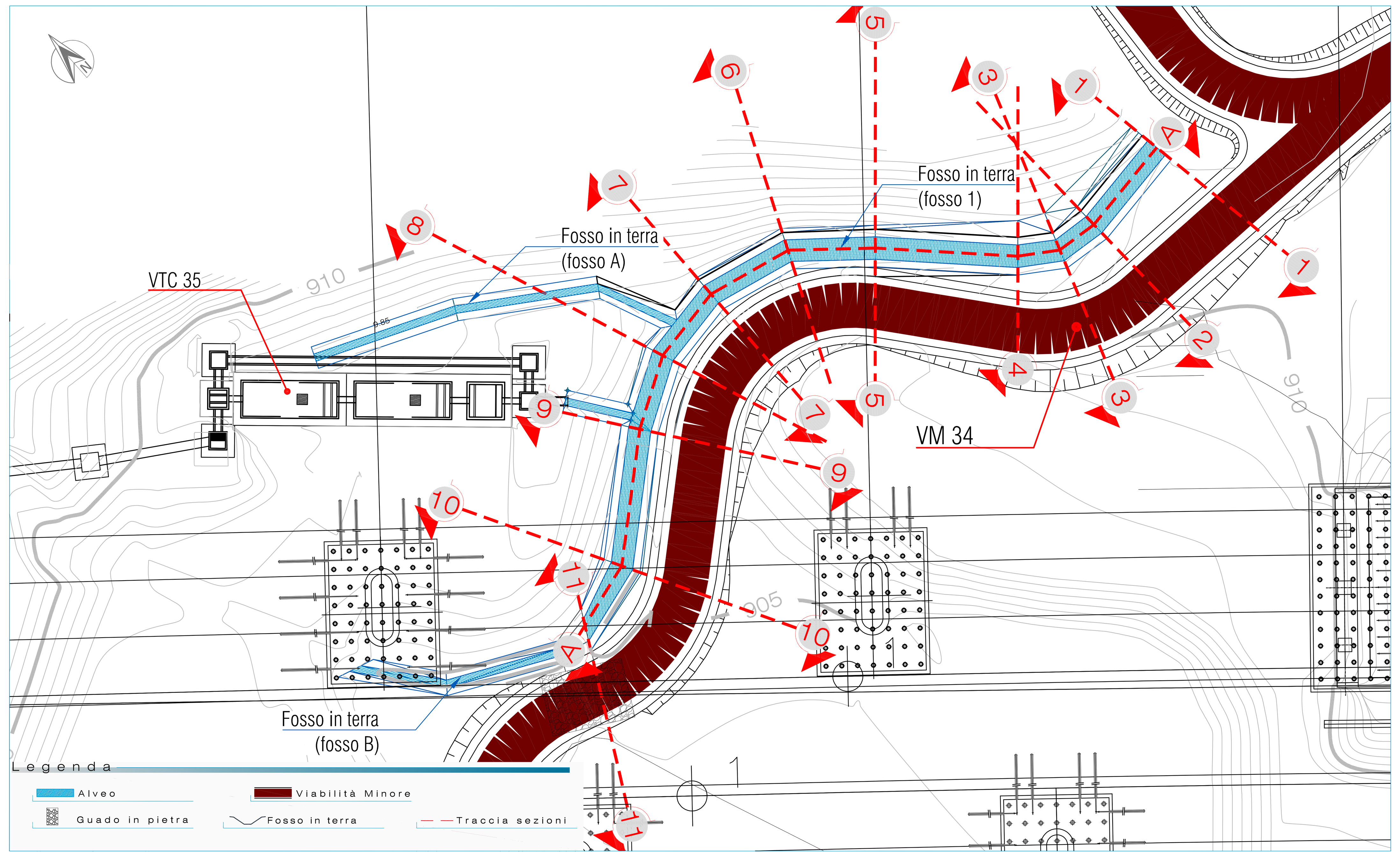

P R O F I L O   F O S O   1

SCALA 1:100

Profilo Fosso 1

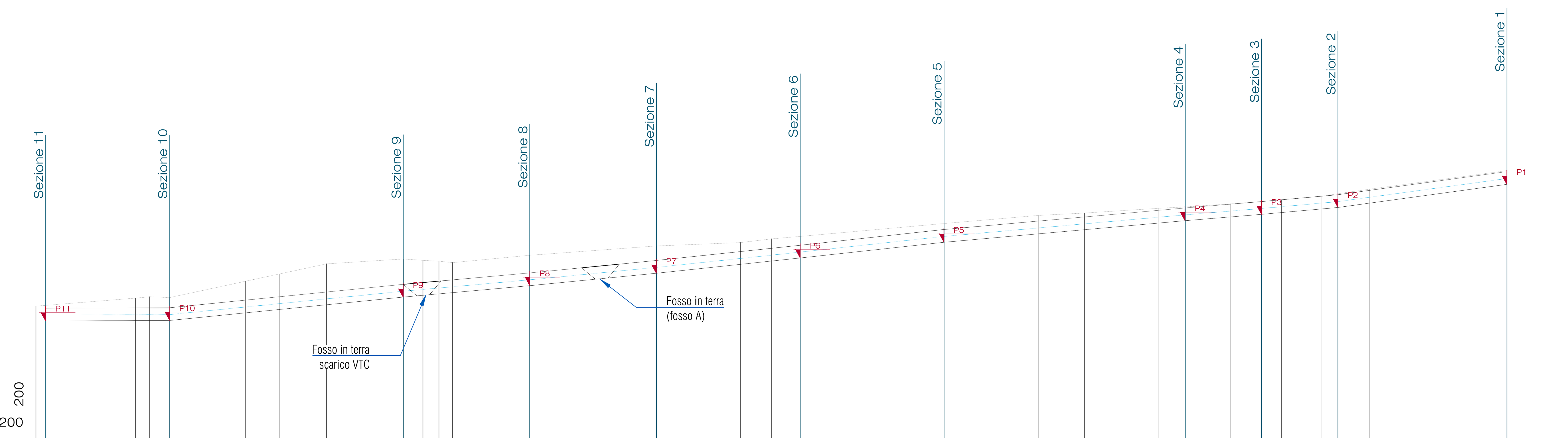

900.00 — 200 200

DISTANZE PROGRESSIVE	0.00 3.93 4.48 5.27 8.27 9.59 11.45 14.48 15.26 15.89 16.42 19.47 24.46 27.78 28.99 30.13 35.80 39.51 41.34 44.27 45.31 47.11 48.32 49.11 50.70 51.33 52.56 57.99
DISTANZE PARZIALI	3.93 0.55 0.79 3.00 1.32 1.86 3.03 0.78 0.63 0.53 3.05 3.32 1.21 1.14 3.71 1.83 2.93 1.04 1.80 1.21 0.79 1.59 0.63 1.23 5.43
QUOTE	905.24 905.56 905.61 905.58 906.23 906.51 906.91 907.10 907.05 907.02 906.96 907.25 907.61 907.75 907.89 907.99 908.50 908.82 908.91 909.10 909.15 909.27 909.37 909.43 909.58 909.67 909.85 910.58
PROGETTO DISTANZE	4.89 9.21 5.00 5.00 5.67 5.67 9.51 3.01 3.01 6.66
PROGETTO QUOTE	904.66 904.68 905.60 906.05 906.54 907.14 907.76 908.61 908.86 909.13 910.04

ELABORATI DI RIFERIMENTO

DG4804-PC-00-II-00-0001-01-D-0COROGRAFIA DEI BACINI - TAV. 1
DG4804-PC-00-II-00-0001-02-D-0COROGRAFIA DEI BACINI - TAV. 2
DG4804-PC-00-II-00-0001-03-D-0COROGRAFIA DEI BACINI - TAV. 3
DG4804-PC-00-II-00-0001-04-D-0COROGRAFIA DEI BACINI - TAV. 4
DG4804-PC-00-II-00-0002-01-R-0RELAZIONE IDROLOGICA GENERALE

Elaborati Generali

DG4804-PC-00-GI-00-1000-01-R-0: RELAZIONE TECNICO ILLUSTRATIVA
DG4804-PC-00-GI-00-1000-02-R-0: RELAZIONE DI INQUADRAMENTO GEOLOGICO GEOTECNICO
DG4804-PC-00-GI-00-0002-08-D-0: CARTA GEOLOGICA TAV. 1/2
DG4804-PC-00-GI-00-0002-09-D-0: CARTA GEOLOGICA TAV. 2/2
DG4804-PC-00-GI-00-0003-08-D-0: CARTA GEOMORFOLOGICA TAV. 1/2
DG4804-PC-00-GI-00-0003-09-D-0: CARTA GEOMORFOLOGICA TAV. 2/2
DG4804-PC-00-GI-00-0004-08-D-0: CARTA IDROGEOLOGICA TAV. 1/2
DG4804-PC-00-GI-00-0004-09-D-0: CARTA IDROGEOLOGICA TAV. 2/2

Elaborati Ripristino Idraulico

DG4804-PC-03-II-00-0130-01-R-0:RELAZIONE IDRAULICA
DG4804-PC-03-II-00-0130-01-D-0:PLANIMETRIA di INQUADRAMENTO
DG4804-PC-03-II-00-0130-02-D-0:SEZIONI CARREGGIATE
DG4804-PC-03-II-00-0130-04-D-0:QUADERNO DELLE SEZIONI - TAVOLA 2/2
DG4804-PC-03-II-00-0130-05-D-0:PARTICOLARI OPERE

KEYMAP

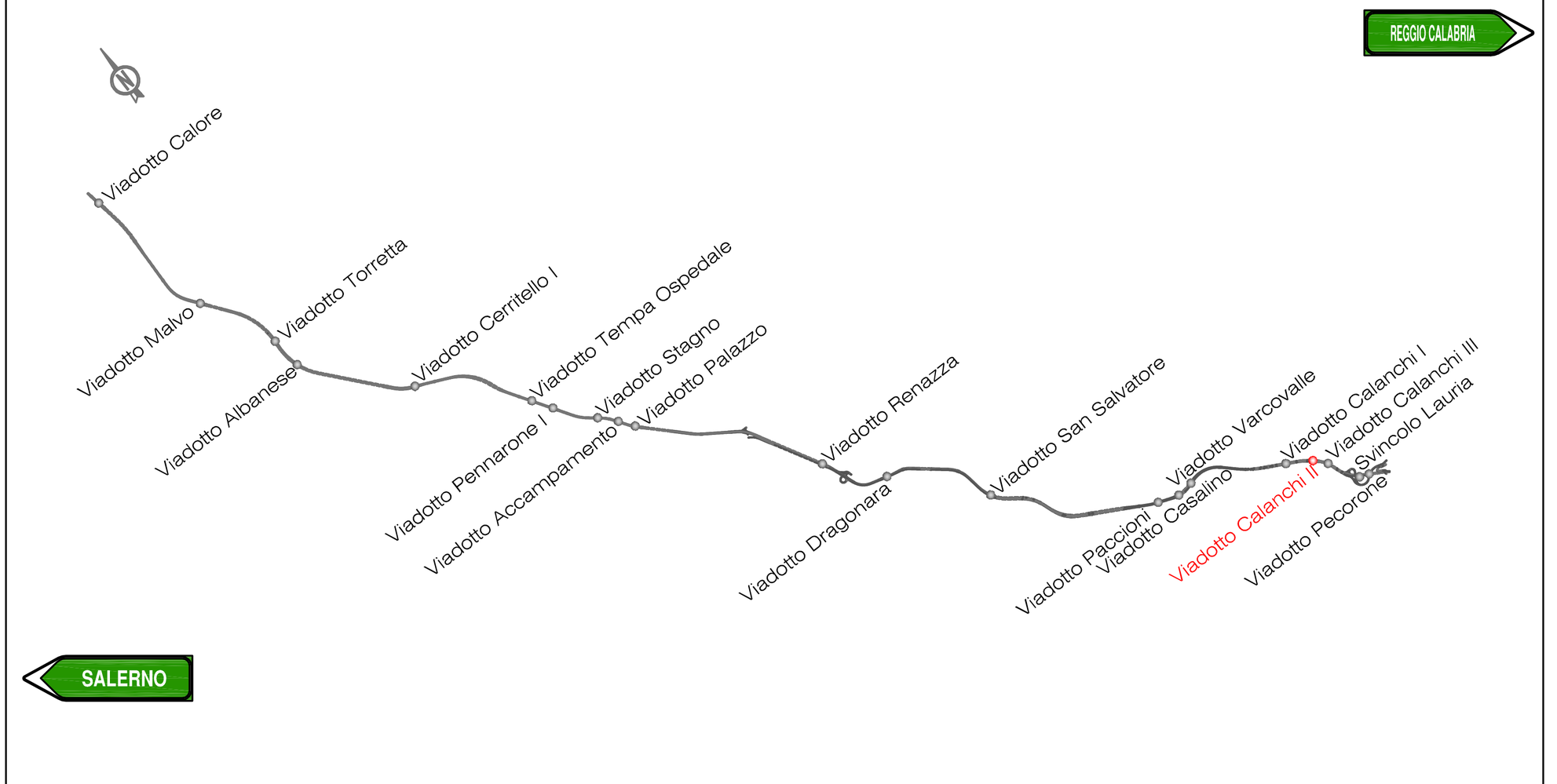

MATRICE DI REVISIONE

REV.	DESCRIZIONE MODIFICA
0	PRIMA EMISSIONE
1	

ANAS S.p.A. — *Direzione Generale*

DG 48/04

MACROLOTTO N°2 - AUTOSTRADA SALERNO-REGGIO CALABRIA

LAVORI DI AMMODERNAMENTO ED ADEGUAMENTO AL TIPO 1/A DELLE NORME C.N.R./80 DEL TRATTO DAL KM. 108+000 AL KM. 139+000 COMPOSTO DAI SEGUENTI LOTTI UNIFICATI: 1-2-3-4-5

CODICE UNICO PROGETTO: F11 B04021000

CONTRAENTE GENERALE: SIS S.c.p.a. Via Invorio, 24/A - 10146 Torino

Consorzio Stabile fra le Imprese: SACYR CONSTRUCCION S.A. — INC S.p.A. — SIPAL S.p.A.

Progettazione	Direttore Tecnico	Geologo
Sipal S.p.A. Direttore Tecnico Dott. Ing. Adriano TURSO Ordine degli Ingegneri Provincia di Taranto N° 1400	SIS S.c.p.a. Dott. Ing. Massimiliano COLUCCI	Dott. Geol. Carlo ALESSIO Ordine dei Geologi del Piemonte N° 255
HYpro — Arch. Eduardo BRUNO Ordine degli Architetti P.P.C. Firenze N° 3487		Direttore Lavori: INGEGNERIA SPM S.r.l. Dott. Ing. Stefano PEROTTI

PROGETTO COSTRUTTIVO

Titolo Elaborato:

OPERE DI MITIGAZIONE AMBIENTALE
VIADOTTO CALANCHI II
QUADERNO DELLE SEZIONI - TAVOLA 1/2

D G 4 8 0 4 P C 0 3 I I 0 0 0 1 3 0 0 3 D 0 — Scala: Varie

REV.	DESCRIZIONE	REDATTO	DATA	VERIFICATO	DATA	APPROVATO	DATA
0	Prima emissione - Proposta di modifica progettuale ai sensi dell'art. 7 quater (modifiche nel 5%)	D.De Bortolo E.Cicolo	07/05/2014	E. Bruno	08/05/2014	A. Turso	09/05/2014

RESPONSABILE DEL PROCEDIMENTO — Visto Dott. Ing. Francesco RUOCCO