Viadotto Calanchi II

PLANIMETRIA FOSSO A-B
SCALA 1:200

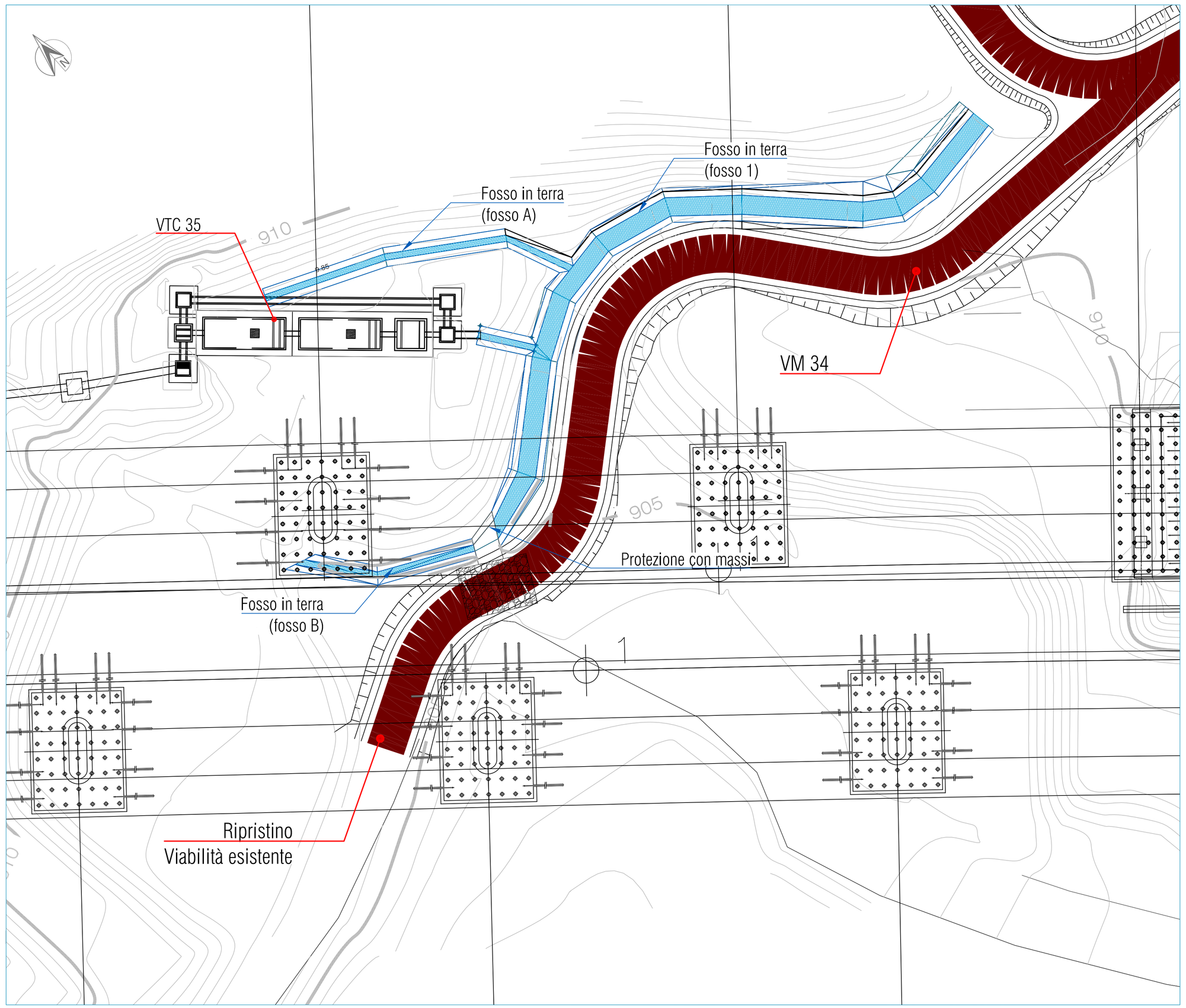

PROFILO FOSSO 1
SCALA 1:20

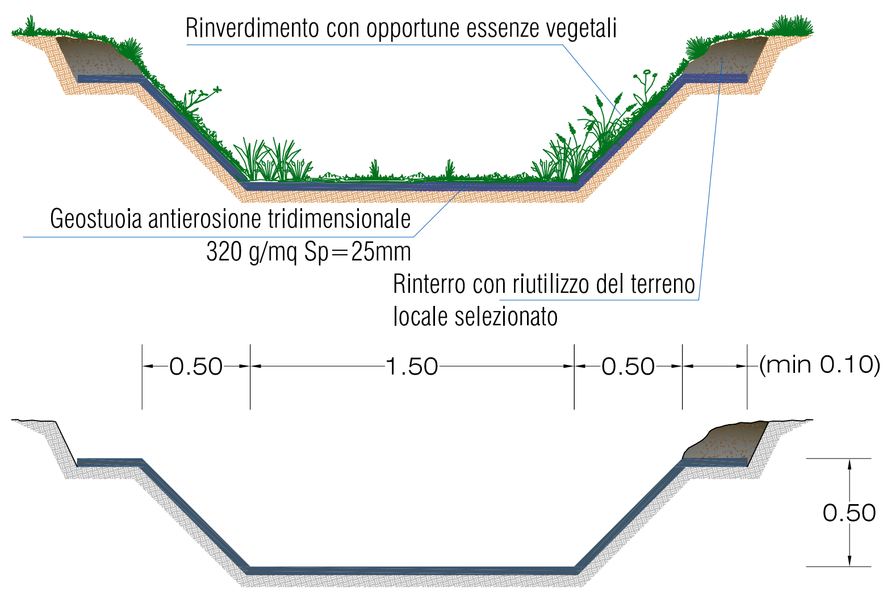

PROFILO FOSSO A-B
SCALA 1:20

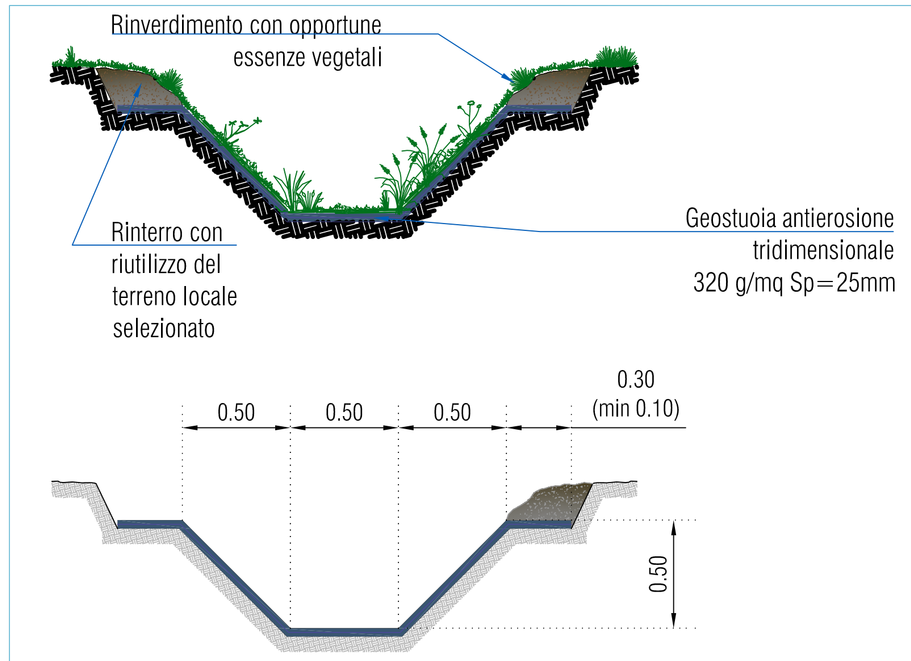

PARTICOLARE GUADO
SCALA 1:50

Guado in pietrame

Sezione

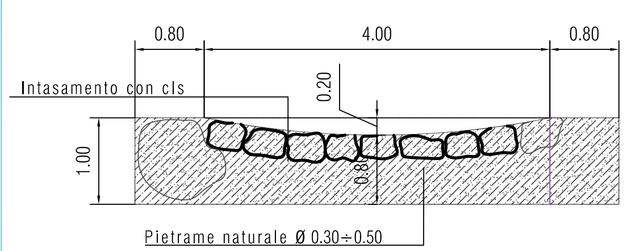

I valori del raggio di raccordo sono contenuti nelle tabelle, che rappresentano la freccia massima ammissibile (individuata come differenza, nel punto di mezzeria, fra la quota del profilo della corda molla e quella della retta congiungente le estremità del guado) per ciascun tipo di veicolo in funzione della lunghezza dell'attraversamento. Tali valori sono stati determinati graficamente facendo riferimento a caratteristiche e tipi di autoveicoli ordinari (autovetture, trattori agricoli, autocarri a 3 assi) ed è quindi possibile che essi possano risultare sottodimensionati per modelli più bassi o lunghi rispetto alla norma.

Lunghezza del guado lungo l'asse stradale (m)	Autovettura (cm)	Trattore agricolo (cm)	Autocarro a 3 assi (cm)
2	10	40	30
3	10	50	30
4	20	50	30
5	30	60	40
6	30	70	40
7	30	70	50
8	40	70	60

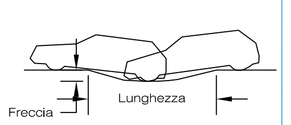

	p (m)	h (m)	α (°)	β (°)	□ (°)
Autovettura	2,5	0,15	13	8	15
Trattore agricolo	2,3	0,45	37	24	-
Autocarro 3 assi	5,3	0,40	26	13	30

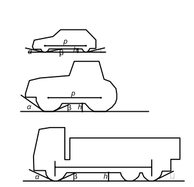

PROTEZIONE con Massi
SCALA 1:25

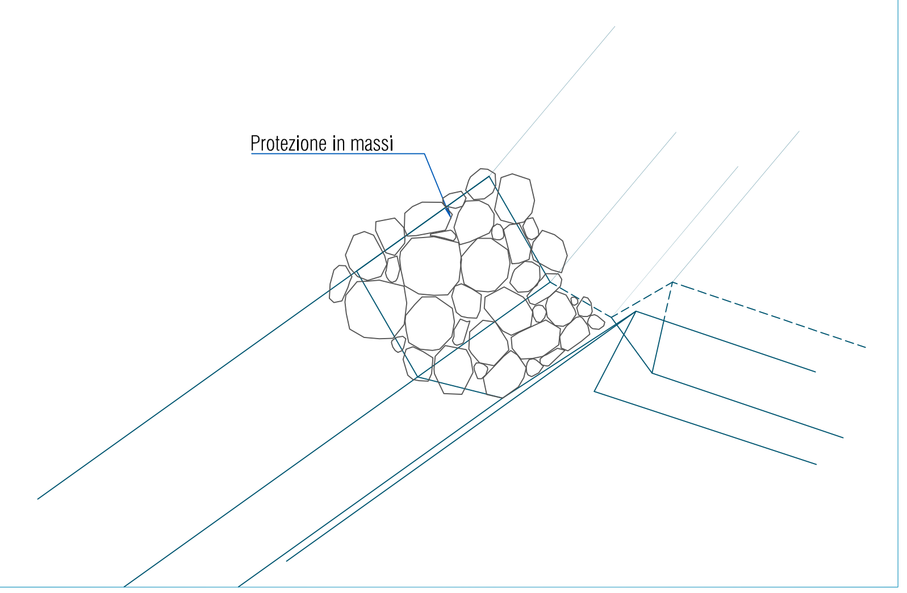

ELABORATI DI RIFERIMENTO

DG4804-PC-00-II-00-0001-01-D-0COROGRAFIA DEI BACINI - TAV. 1
DG4804-PC-00-II-00-0001-02-D-0COROGRAFIA DEI BACINI - TAV. 2
DG4804-PC-00-II-00-0001-03-D-0COROGRAFIA DEI BACINI - TAV. 3
DG4804-PC-00-II-00-0001-04-D-0COROGRAFIA DEI BACINI - TAV. 4
DG4804-PC-00-II-00-0002-01-R-0RELAZIONE IDROLOGICA GENERALE

Elaborati Generali

DG4804-PC-00-GI-00-1000-01-R-0: RELAZIONE TECNICO ILLUSTRATIVA
DG4804-PC-00-GI-00-1000-02-R-0: RELAZIONE DI INQUADRAMENTO GEOLOGICO GEOTECNICO
DG4804-PC-00-GI-00-0002-08-D-0: CARTA GEOLOGICA TAV.1/2
DG4804-PC-00-GI-00-0002-09-D-0: CARTA GEOLOGICA TAV.2/2
DG4804-PC-00-GI-00-0003-08-D-0: CARTA GEOMORFOLOGICA TAV.1/2
DG4804-PC-00-GI-00-0003-09-D-0: CARTA GEOMORFOLOGICA TAV.2/2
DG4804-PC-00-GI-00-0004-08-D-0: CARTA IDROGEOLOGICA TAV.1/2
DG4804-PC-00-GI-00-0004-09-D-0: CARTA IDROGEOLOGICA TAV.2/2

Elaborati Ripristino Idraulico

DG4804-PC-03-II-00-0130-01-R-0:RELAZIONE IDRAULICA
DG4804-PC-03-II-00-0130-01-D-0:PLANIMETRIA di INQUADRAMENTO
DG4804-PC-03-II-00-0130-02-D-0:SEZIONI CARREGGIATE
DG4804-PC-03-II-00-0130-03-D-0:QUADERNO DELLE SEZIONI - TAVOLA 1/2
DG4804-PC-03-II-00-0130-04-D-0:QUADERNO DELLE SEZIONI - TAVOLA 2/2

CARATTERISTICHE DEI MATERIALI

MASSI

CARATTERISTICHE
I massi naturali utilizzati per la costruzione delle opere dovranno corrispondere ai requisiti essenziali di compattezza, omogeneità e durabilità; dovranno inoltre essere esenti da giunti, fratture o piani di sfaldamento e rispettare i seguenti limiti:
- peso specifico: ≥ 2.670 kg/mc.
- resistenza alla compressione: ≥ 80 Mpa (800 kg/cm2)
- coefficiente di usura: ≤ 1,5 mm
- coefficiente di imbibizione: ≤ 5%
- gelività: il materiale deve risultare non gelivo

I MASSI NATURALI SARANNO DI VOLUME NON INFERIORE A QUANTO PRESCRITTO NEGLI ELABORATI DI PROGETTO, NON DOVRANNO PRESENTARE NOTEVOLI DIFFERENZE NELLE TRE DIMENSIONI E DOVRANNO RISULTARE A SPIGOLO VIVO E SQUADRATI.

FOSSI IN TERRA RIVESTITI

GEOSTUOIA ANTIEROSIONE TRIDIMENSIONALE:

Grammatura 320 g/mq;
Sp=25mm;
Resistenza a Trazione:
3,4 Kn/m (longitudinale)
3,0 Kn/m (trasversale)

KEYMAP

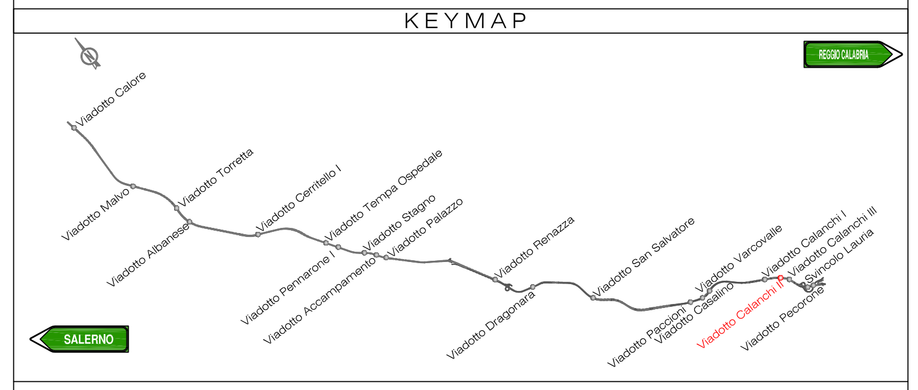

MATRICE DI REVISIONE

REV.	DESCRIZIONE MODIFICA
0	PRIMA EMISSIONE
1	

ANAS S.p.A.
Direzione Generale

DG 48/04

MACROLOTTO N°2 - AUTOSTRADA SALERNO-REGGIO CALABRIA

LAVORI DI AMMODERNAMENTO ED ADEGUAMENTO AL TIPO 1/A DELLE NORME C.N.R./80 DEL TRATTO DAL KM. 108+000 AL KM. 139+000 COMPOSTO DAI SEGUENTI LOTTI UNIFICATI: 1-2-3-4-5
CODICE UNICO PROGETTO: F11 B0400210000

CONTRAENTE GENERALE:
SIS S.c.p.a.
Via Invorio, 24/A - 10146 Torino

Consorzio Stabile fra le Imprese:
SACYR CONSTRUCCION S.A.
INC S.p.A.
SIPAL S.p.A.

Progettazione	Direttore Tecnico	Geologo
SIPAL **Sipal S.p.A.** Direttore Tecnico Dott. Ing. Adriano TURSO Ordine degli Ingegneri Provincia di Taranto N° 1400	**SIS** S.c.p.a. Dott. Ing. Massimiliano COLUCCI	Dott. Geol. Carlo ALESSIO Ordine dei Geologi del Piemonte N° 255
HYpro Arch. Eduardo BRUNO Ordine degli Architetti P.P.C. Firenze N° 3487		Direttore Lavori SPM consulting **INGEGNERIA SPM** S.r.l. Dott. Ing. Stefano PEROTTI

PROGETTO COSTRUTTIVO

Titolo Elaborato:

OPERE DI MITIGAZIONE AMBIENTALE
VIADOTTO CALANCHI II
PARTICOLARI OPERE

DG4804PC03IIIO0130 05D0 Scala: Varie

REV.	DESCRIZIONE	REDATTO	DATA	VERIFICATO	DATA	APPROVATO	DATA
0	Prima emissione – Proposta di modifica progettuale ai sensi dell'art. 7 quoter (modifiche nel SIE)	D.De Bartolo E.Cicala	07/05/2014	E. Bruno	08/05/2014	A Turso	09/05/2014

RESPONSABILE DEL PROCEDIMENTO Visto Dott. Ing. Francesco RUOCCO