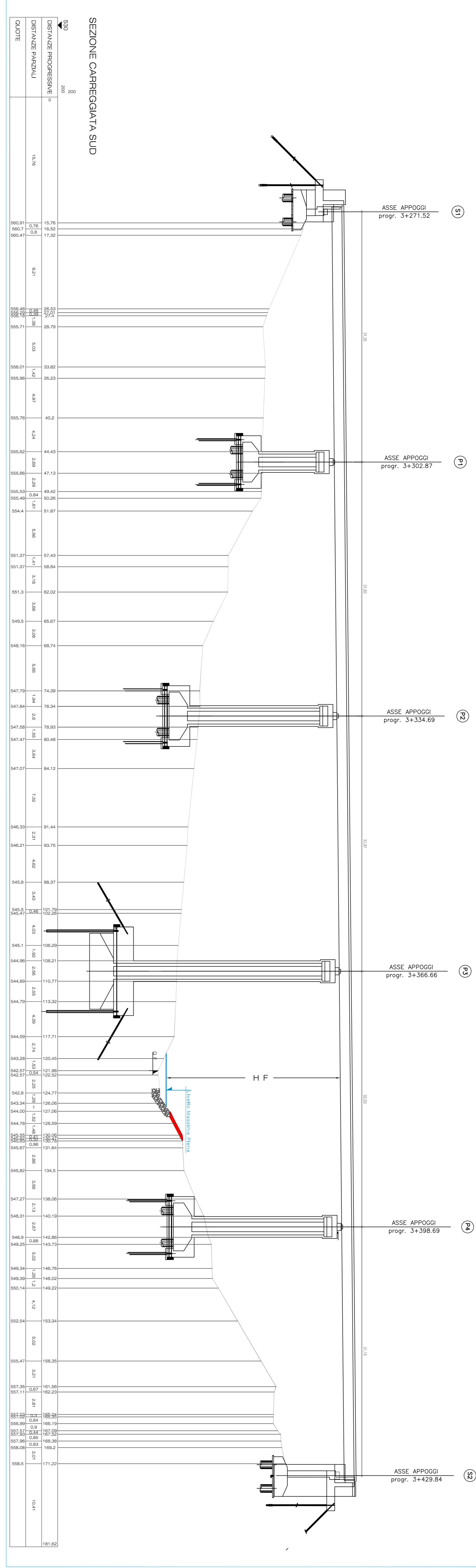


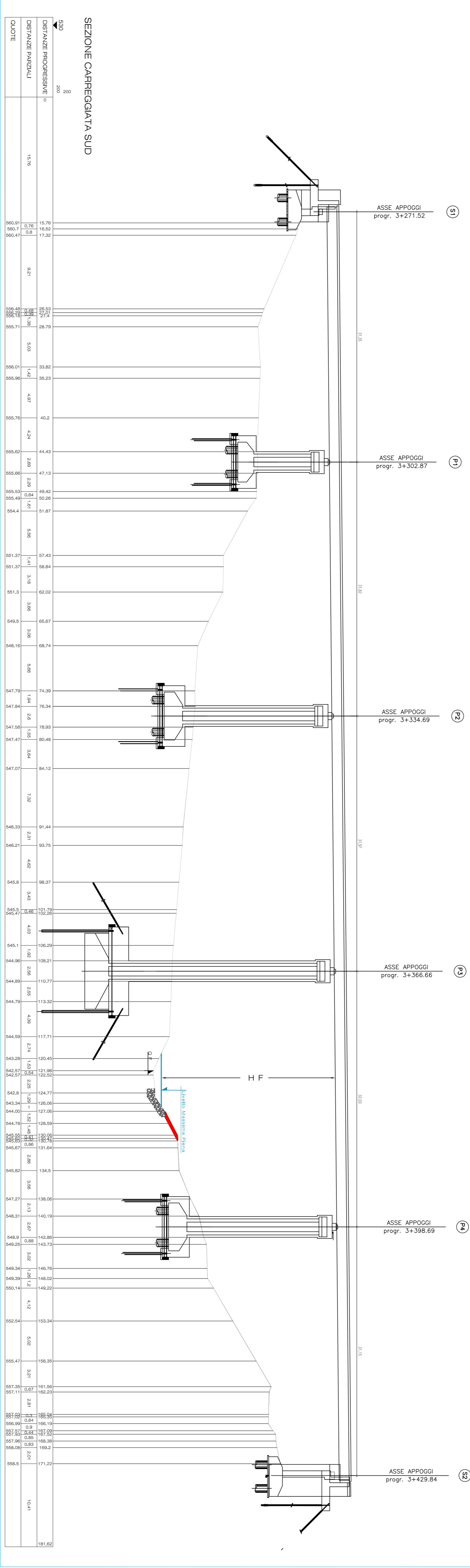
SEZIONE CARREGGIATA SUD

SCALA 1:250



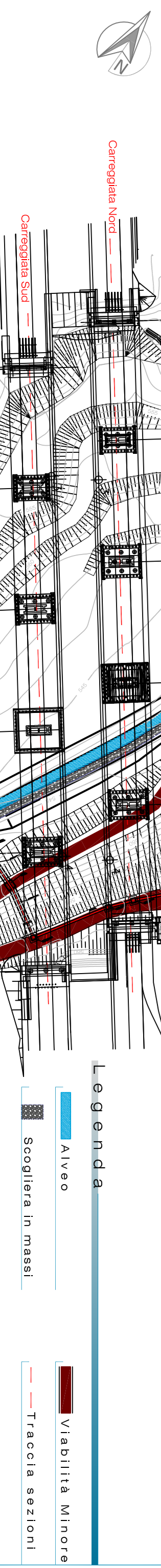
SEZIONE CARREGGIATA NORD

SCALA 1:250



PLANIMETRIA

SCALA 1:1000



Legenda: Alveo, Scogliera in massi, Visibilità Minore, Traccia sezioni

Table with 2 columns: Carreggiata Sud, Carreggiata Nord. Rows include L. Max. Piena, QF, HF, Q (T=200), and Portata.

Table with 2 columns: Carreggiata Sud, Carreggiata Nord. Rows include L. Max. Piena, QF, HF, Q (T=200), and Portata.

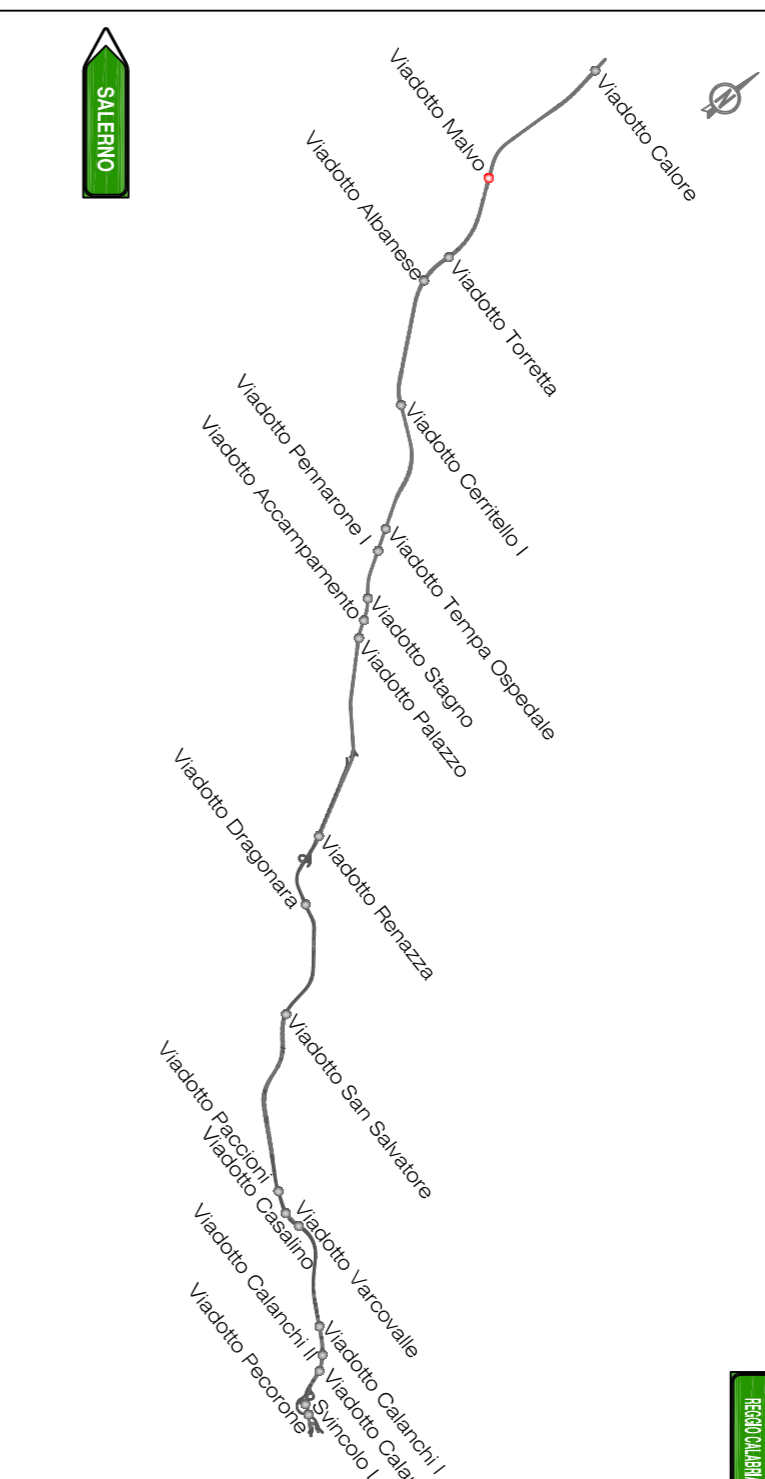
Aggiornamento delle altezze idriche valutate in condizioni di moto uniforme. Per la valutazione della portata è stata utilizzata la procedura VAP/BASILCATA (GNDCI - CNV) - Tempo di ritorno 200 anni

ELABORATI DI RIFERIMENTO

- List of reference documents including project codes like D04804-PC-01-HI-00-001-1-0-D-COORDINATA DEI BAGNI - TAV, 1 and various technical specifications.

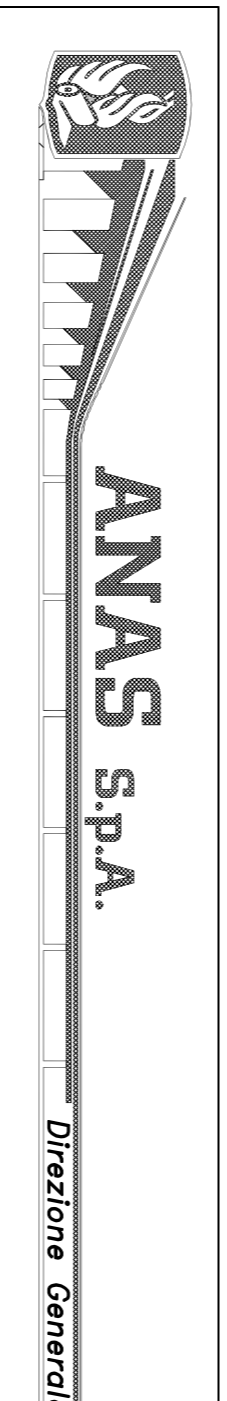
NOTE

KEYMAP



MATRICE DI REVISIONE

Revision matrix table with columns REV, DESCRIZIONE MODIFICA, and 1.



MACROLOTTO N°2 - AUTOSTRADA SALERNO-REGGIO CALABRIA. LAVORI DI AMMODERNAMENTO ED ADEGUAMENTO AL TIPO I/A DELLE NORIE C.N.R.80 DEL TRATTO DAL KM. 108+000 AL KM. 139+000 COMPRESO DAI SEGUENTI LOTTI UNIFICATI: 1-3-4-5 CODICE UNICO PROGETTO: F11 B0400210000

CONTRAENTE GENERALE: SIS S.p.A. Via Invorio, 24/A - 10146 Torino

Progettazione: SIPAL, Direzione Tecnica. Direzione Lavori: SPM

INGENERIA SPM S.r.l. Direzione Lavori. Direttore Tecnico: SIS S.p.A.

PROGETTO COSTRUTTIVO

OPERE DI MITIGAZIONE AMBIENTALE VIADOTTO MALVO SEZIONI CARREGGIATE

Table with columns: REV, DESCRIZIONE, DATA, VERIFICATO, DATA, APPROVATO, DATA. Includes revision information and dates.

RESPONSABILE DEL PROCEDIMENTO: Visto, Dott. Ing. Francesco RUOCCO