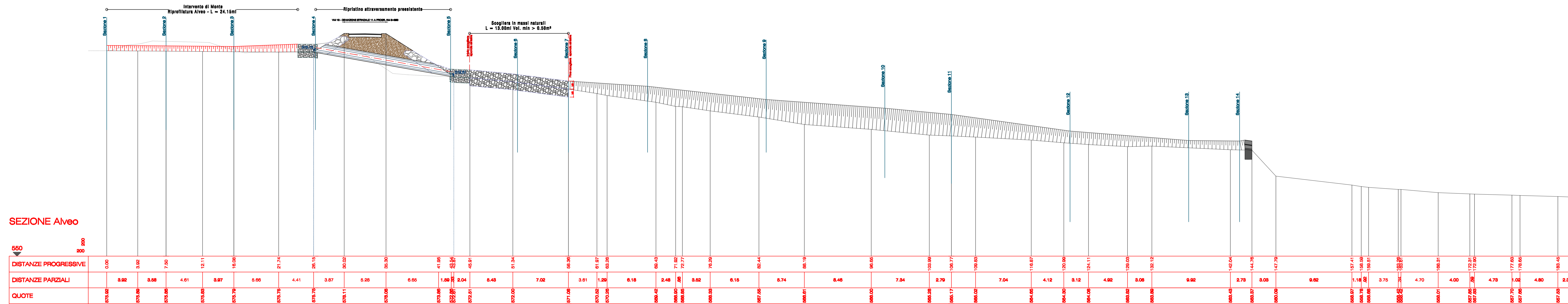


PROFILO SPONDA SINISTRA

SCALA 1:200



ELABORATI DI RIFERIMENTO

DG4804-PC-00-01-00-0001-01-D-OCROGRAFIA DEI BACINI - TAV. 1
 DG4804-PC-00-01-00-0001-02-D-OCROGRAFIA DEI BACINI - TAV. 2
 DG4804-PC-00-01-00-0001-03-D-OCROGRAFIA DEI BACINI - TAV. 3
 DG4804-PC-00-01-00-0001-04-D-OCROGRAFIA DEI BACINI - TAV. 4
 DG4804-PC-00-01-00-0002-01-R-RELAZIONE IDROLOGICA GENERALE

E I R D O F A L L I G R E T R I I

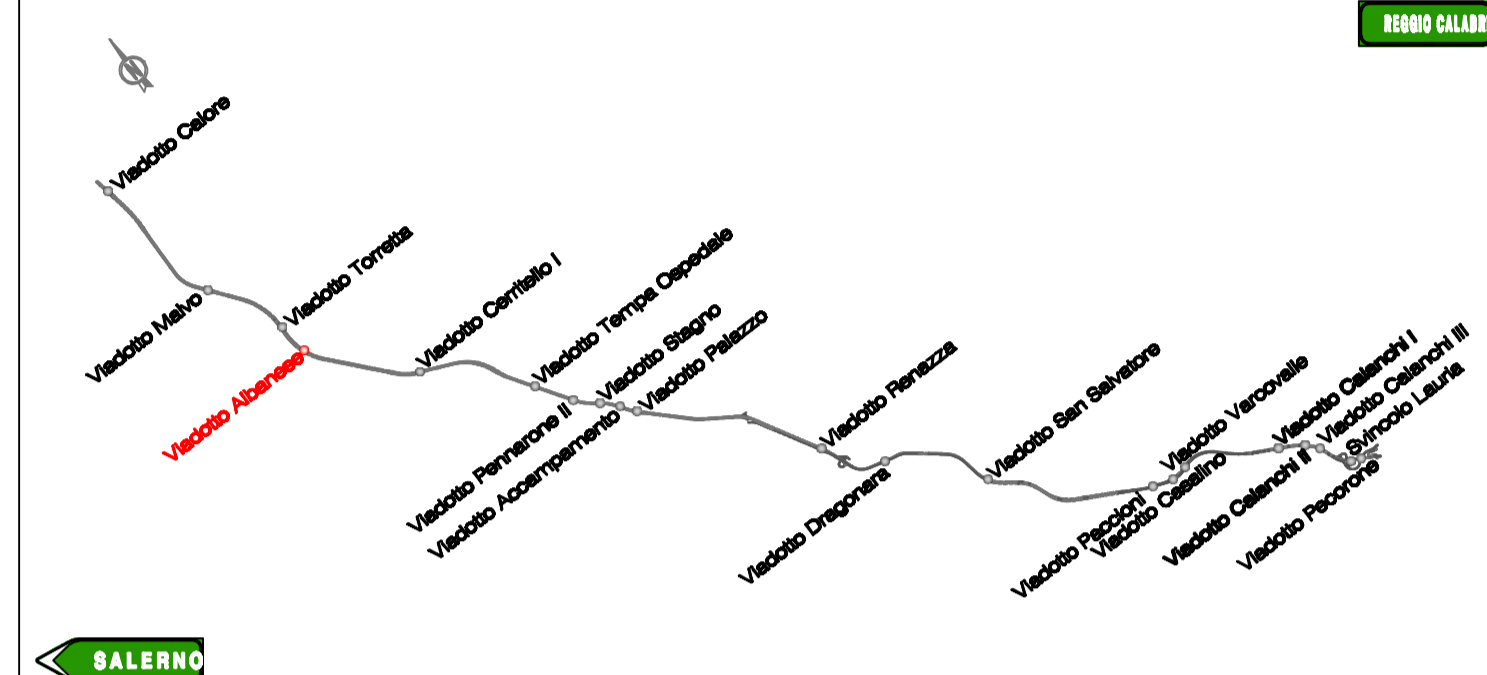
DG4804-PC-00-01-00-1000-01-R-O: RELAZIONE TECNICO ILLUSTRATIVA
 DG4804-PC-00-01-00-0002-08-D-5: RELAZIONE DI INQUADRAMENTO GEOLOGICO GEOTECNICO
 DG4804-PC-00-01-00-0002-08-D-5: CARTA GEOLOGICA TAV. 1/2
 DG4804-PC-00-01-00-0002-08-D-5: CARTA GEOMORFOLOGICA TAV. 1/2
 DG4804-PC-00-01-00-0004-08-D-5: CARTA IDROGEOLOGICA TAV. 1/2
 DG4804-PC-00-01-00-0004-08-D-5: CARTA IDROGEOLOGICA TAV. 2/2
 DG4804-PC-00-01-00-0004-09-D-5: CARTA IDROGEOLOGICA TAV. 2/2

E I R D O F A L L I G R E T R I I

DG4804-PC-01-11-00-0105-01-R-O: RELAZIONE IDRAULICA
 DG4804-PC-01-11-00-0105-01-D-D: PLANIMETRIA DI INQUADRAMENTO E PARTICOLARE OPERE
 DG4804-PC-01-11-00-0105-02-D-D: SEZIONI CARREGGiate
 DG4804-PC-01-11-00-0105-03-D-D: QUADERNO DELLE SEZIONI TAVOLA 1/2
 DG4804-PC-01-11-00-0105-04-D-D: QUADERNO DELLE SEZIONI TAVOLA 2/2

NOTE

KEYMAP

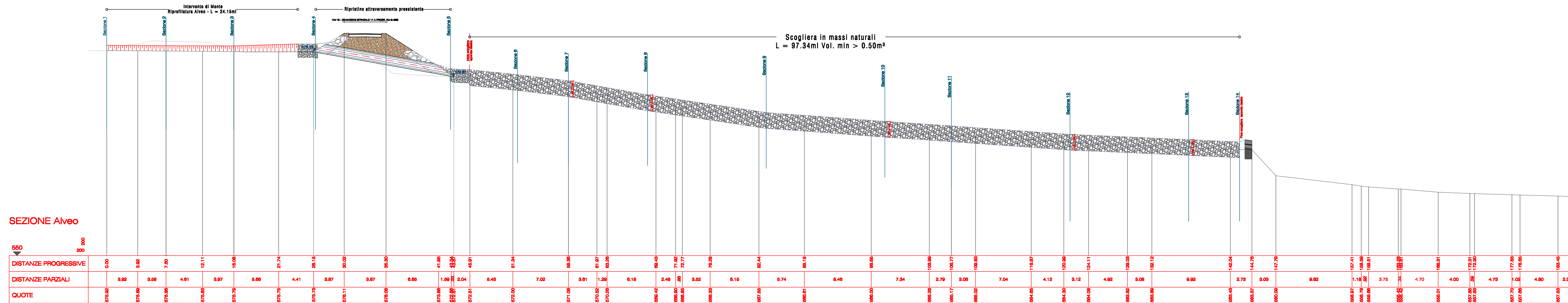


MATRICE DI REVISIONE

REV.	DESCRIZIONE	MODIFICA
0	PRIMA EMISSIONE	
1		

PROFILO SPONDA SINISTRA

SCALA 1:200



DG 48/04
MACROLOTTO N°2 - AUTOSTRADA SALERNO-REGGIO CALABRIA
 LAVORI DI AMMODERNAMENTO ED ADEGUAMENTO AL TIPO I/A DELLE NORME C.N.R./80 DEL TRATTO DAL KM. 106+000 AL KM. 139+000 COMPOSTO DAI SEGUENTI LOTTI UNIFICATI: 1-2-3-4-5
 CODICE UNICO PROGETTO: F11 804002/0000

CONTRAENTE GENERALE: SIS S.p.A. Via Invario, 24/A - 10146 Torino	Consorzio Stabile fra le Imprese: SACRE COSTRUZIONI S.A. INC S.p.A. SIPAL S.p.A.
Progettazione: SIPAL S.p.A. Direttore Tecnico Dott. Ing. Adriano TURSO Ordine degli Ingegneri Provinciali di Torino N° 1400	Geologo: SIS S.p.A. Dott. Ing. Massimiliano COLUCCI Dott. Geol. Carlo ALESSIO Ordine dei Geologi del Piemonte N° 255
Arch. Eduardo BRUNO Ordine degli Architetti P.P.C. Firenze N° 3487	Direttore Lavori: SPM consulting INGEGNERIA SPM S.r.l. Dott. Ing. Stefano PEROTTI

PROGETTO COSTRUTTIVO
 Titolo Elaborato: **OPERE DI MITIGAZIONE AMBIENTE VIADOTTO ALBANESE PROFILI SPONDE**

DG4804PC011100010505D0 Scale: Varie

REV.	DESCRIZIONE	REDATTO	DATA	VERIFICATO	DATA	APPROVATO	DATA
0	Primo emissione - Progetto di modifica progettuale di sensi dell'art.7 quote (condizione nel 03)	D.de Barbo	07/05/2014	E. Bruno	06/05/2014	A. Turso	06/05/2014

RESPONSABILE DEL PROCEDIMENTO Visto Dott. Ing. Francesco RUOCCO

Viadotto Albanese