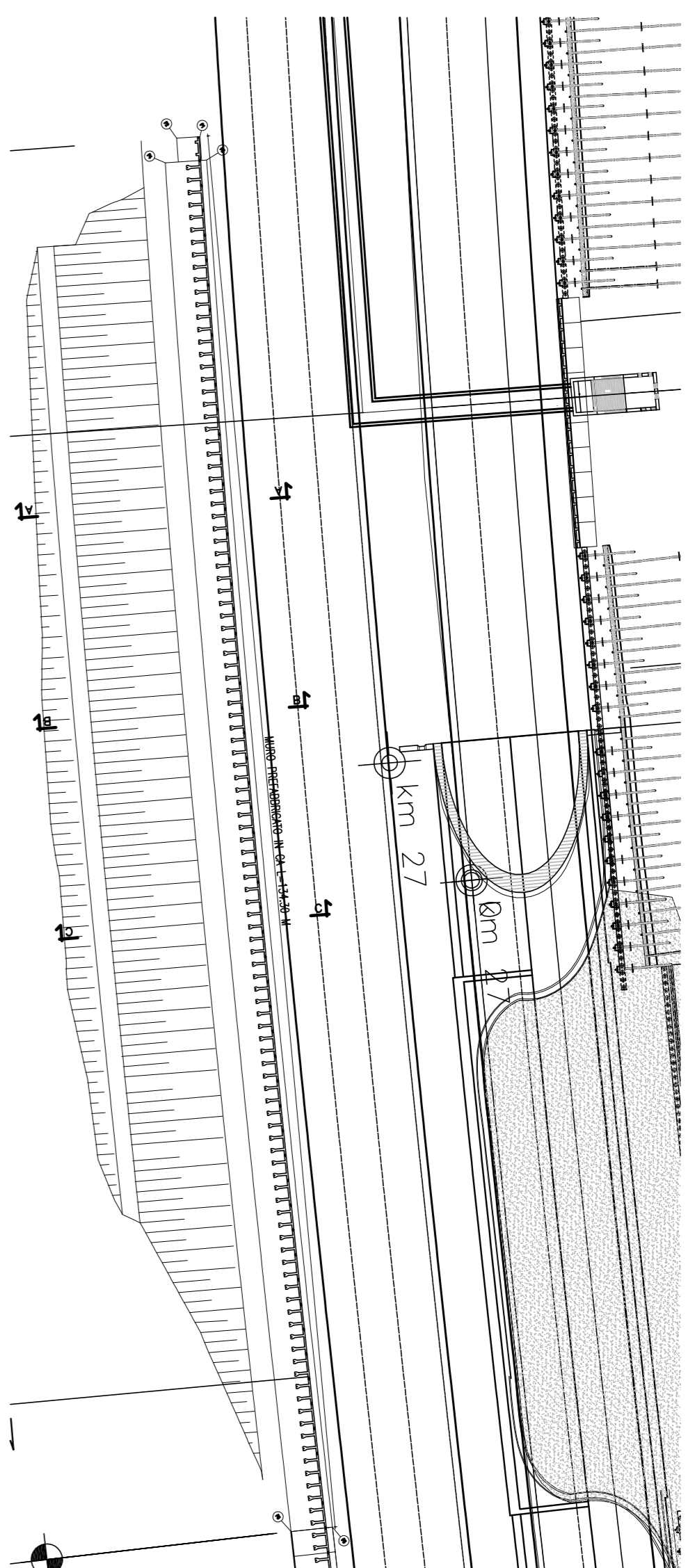


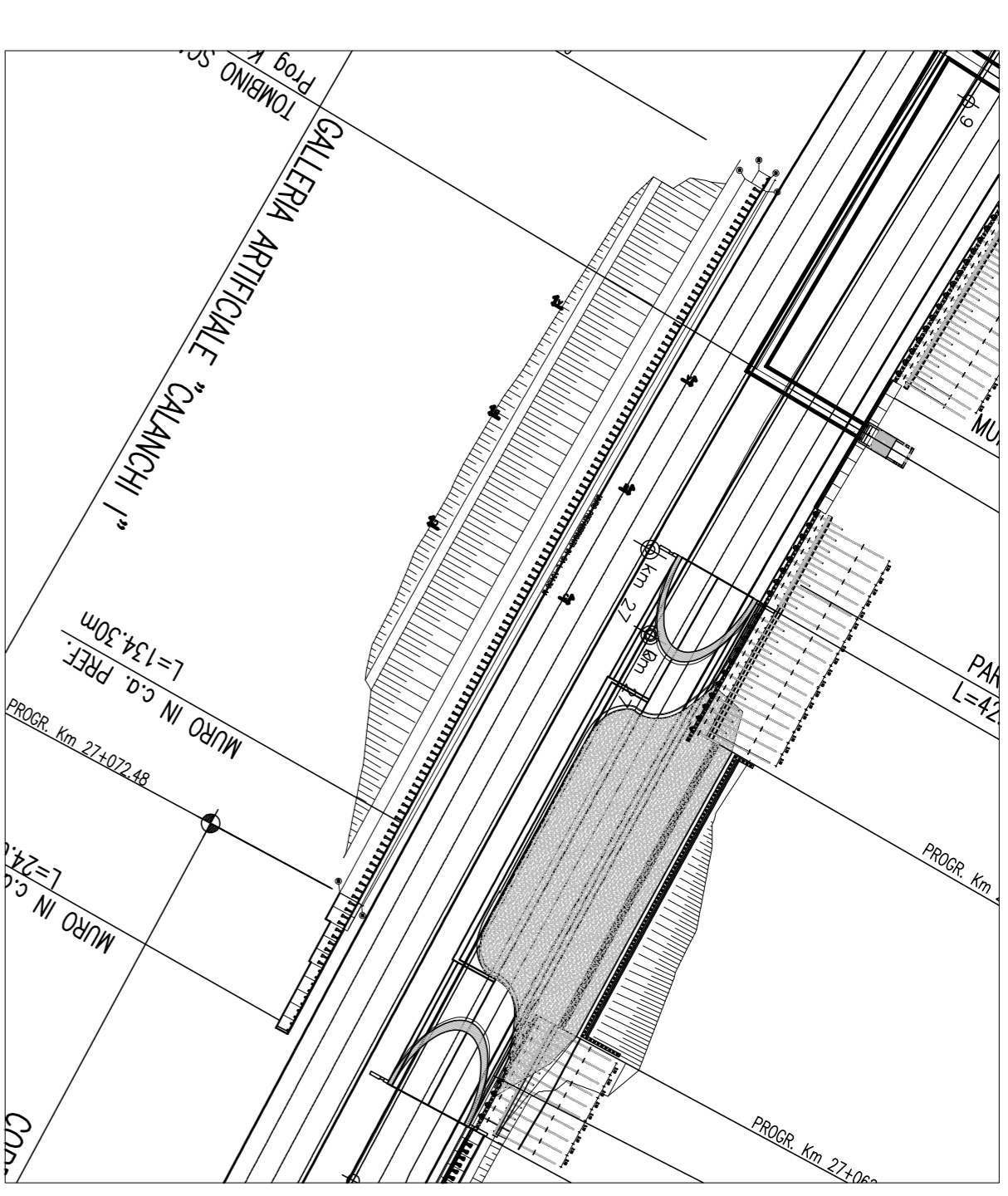
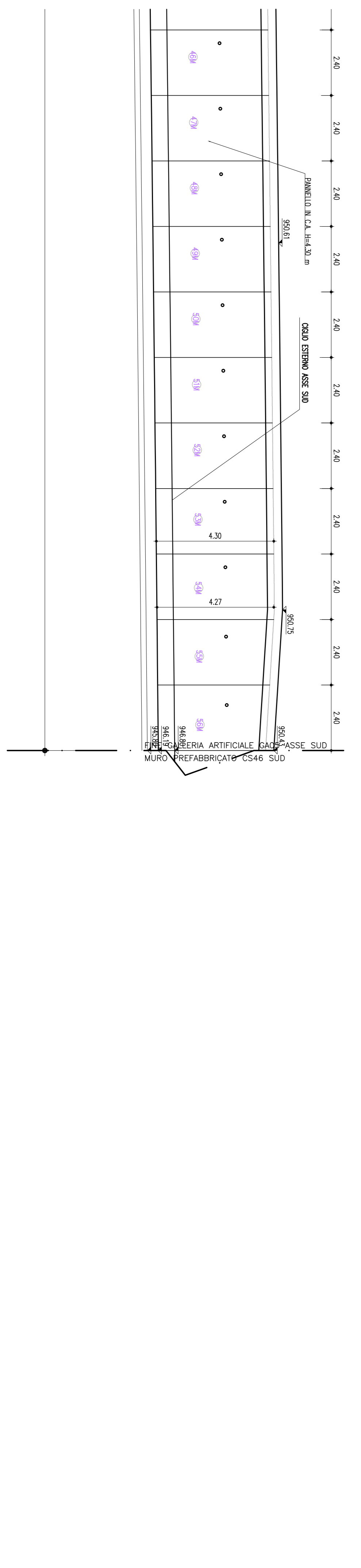
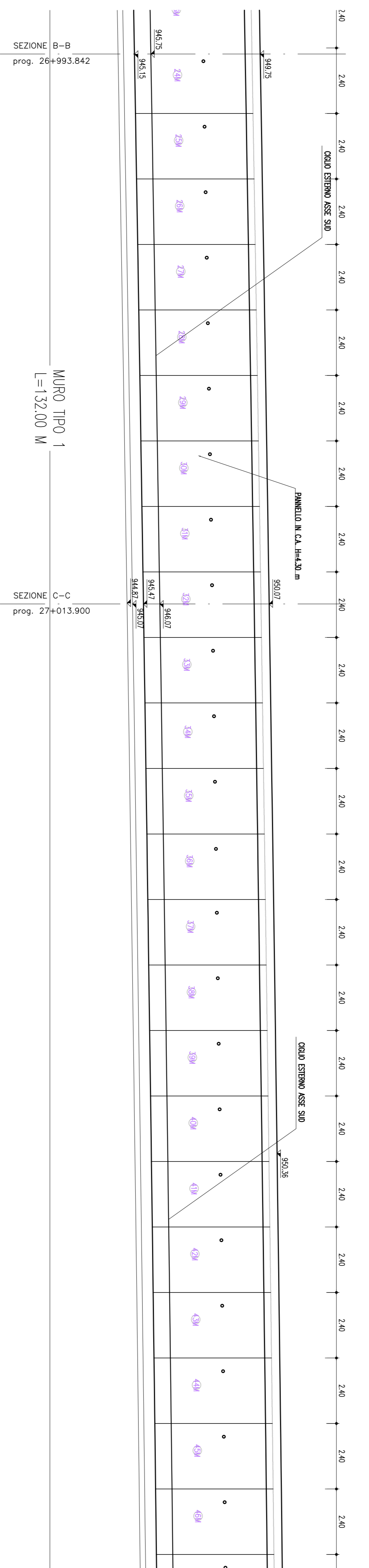
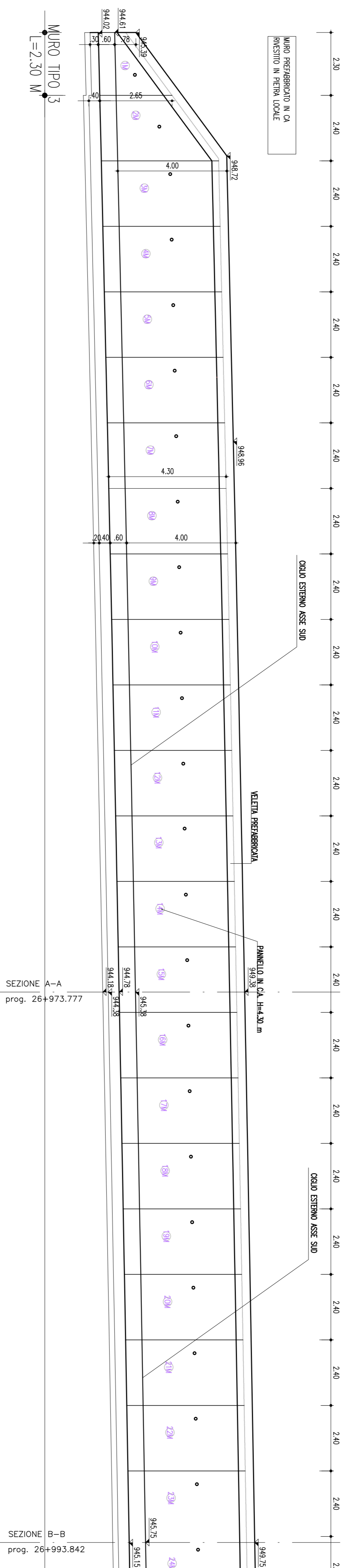
PLANIMETRIA

SCALA 1:500



COORDINATE DI TRACCIAMENTO			
PUNTI	NORD	EST	
PUNTO n.1	342704354	156300090	
PUNTO n.2	342748495	156311817	
PUNTO n.3	342750822	156322931	
PUNTO n.4	342764688	156332725	
PUNTO n.5	342844951	156407291	
PUNTO n.6	342814329	156451240	

PROFILO  
(SCALA 1 : 100)



STRALCIO PLANIMETRICO  
(SCALA 1 : 1000)

REV.	DESCRIZIONE MODIFICA
0	PRIMA EMISSIONE
1	EMISSIONE IN SEGUITO A ISTRUTTORIA ANAS
2	EMISSIONE PER AGGIORNAMENTO PLANIMETRIA, PROGRESSIVE E INDIVIDUAZIONE TIPOLOGIA MURO
3	AGGIORNAMENTO PLANIMETRIA
4	
5	

MATRICE DI REVISIONE

**ANAS S.p.A.**  
Direzione Generale

**DG 48/04**  
MACROLOTTO N°2 - AUTOSTRADA SALERNO-REGGIO CALABRIA  
LAVORI DI AMMODERNAMENTO ED ADEGUAMENTO AL TIPO 1/A DELLE NORME C.N.R. 80 DEL TRATTO  
DAL KM. 108+000 AL KM. 139+000 COMPOSTO DAI SEGUENTI LOTTI UNIFICATI: 1-2-3-4-5  
CODICE UNICO PROGETTO: F11 B0400210000

**CONTRAENTE GENERALE:** SIS S.c.p.a. Via Inverigo, 24/A - 10146 Torino

Proprietà: SIPAL  
DIRETTORE TECNICO: Dott. Ing. Massimo Colucci  
DIRETTORE LAVORI: Dott. Geol. Carlo Alessio

**PROGETTO COSTRUTTIVO**

OPERE D'ARTE MAGGIORI - GALLERIE ARTIFICIALI  
GALLERIA ARTIFICIALE CALANCHI I  
ASSE SUD - MURI DI CONTRORIPA - Planimetria e Profilo

REV.	DESCRIZIONE	DATA	VERIFICATO	DATA	APPROVATO	DATA
0	Prima emissione - Foglio di varianti di sensi dell'art. 7 quater	15/09/2008	N. Incolli	25/09/2008	V. Cecchi	25/09/08
1	Revisione - Foglio di varianti di sensi dell'art. 7 quater del C.S.A. In seguito ad istruttoria ANAS	23/04/2009	N. Incolli	23/04/2009	G. Gallo	23/04/2009
2	Revisione - Modifiche progettuali in seguito alle condizioni tecnico-economiche del progetto d'opera	07/02/2012	N. Incolli	07/02/2012	N. Incolli	10/02/2012
3	Revisione - Distribuzione degli appalti senza alterazioni delle condizioni tecnico-economiche del progetto d'opera	20/09/2013	M. Russo	20/09/2013	A. Tusa	27/09/2013

RESPONSABILE DEL PROCEDIMENTO: Vialto Dott. Ing. Francesco RUOCCO