PIANO PAESAGGISTICO REGIONALE 2006 (PPR)

LEGENDA

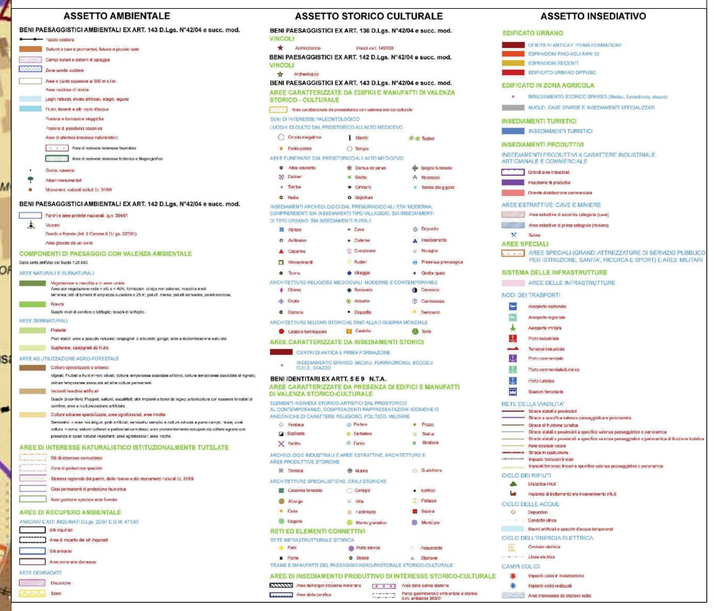

LEGENDA

- Elettrodotto AT in cavo interrato
- Area Impianto
- Stazione Elettrica Villacidro
- Confini Comunali

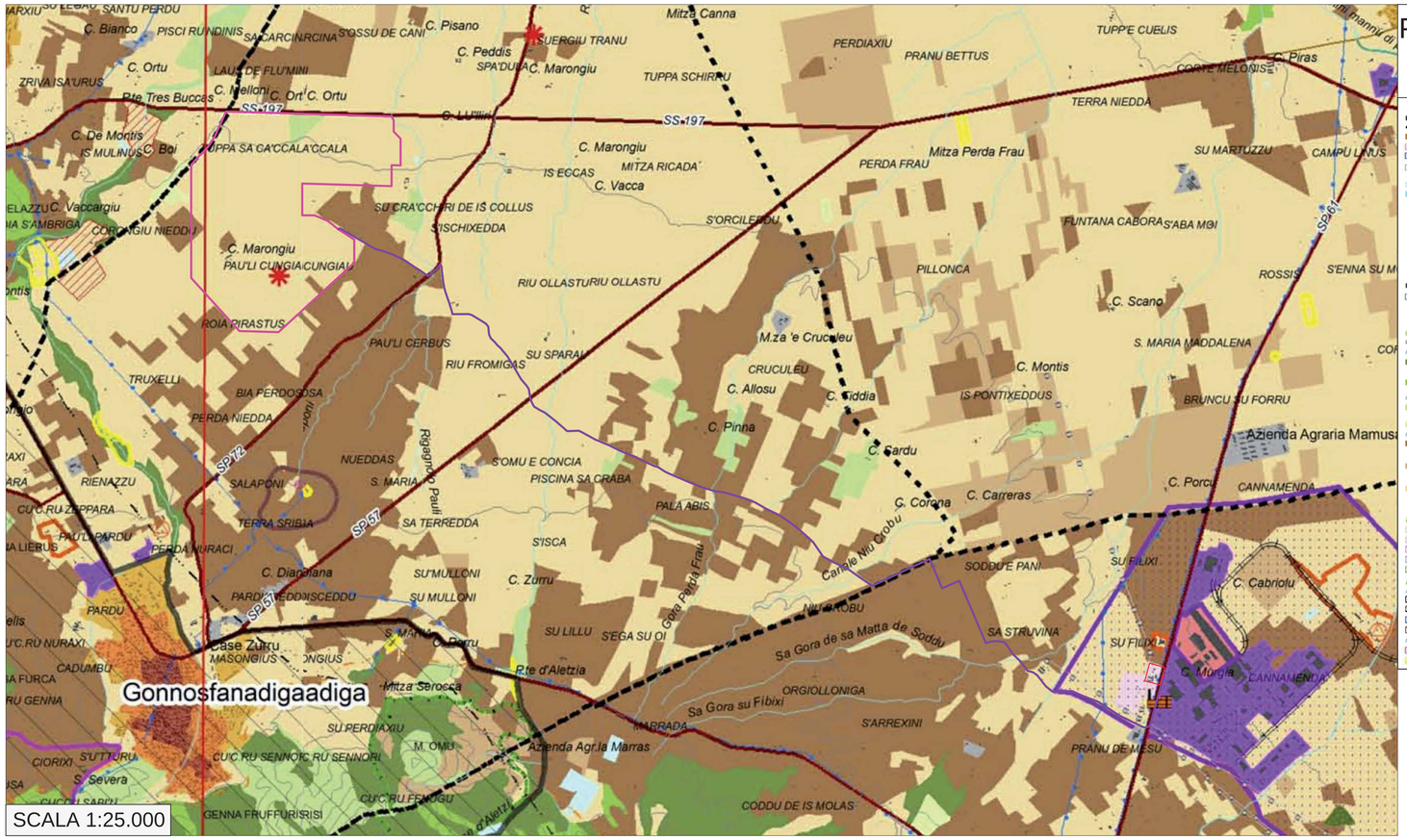

Piano di Fabbricazione (PdF) del Comunale di Gonnosfanadiga

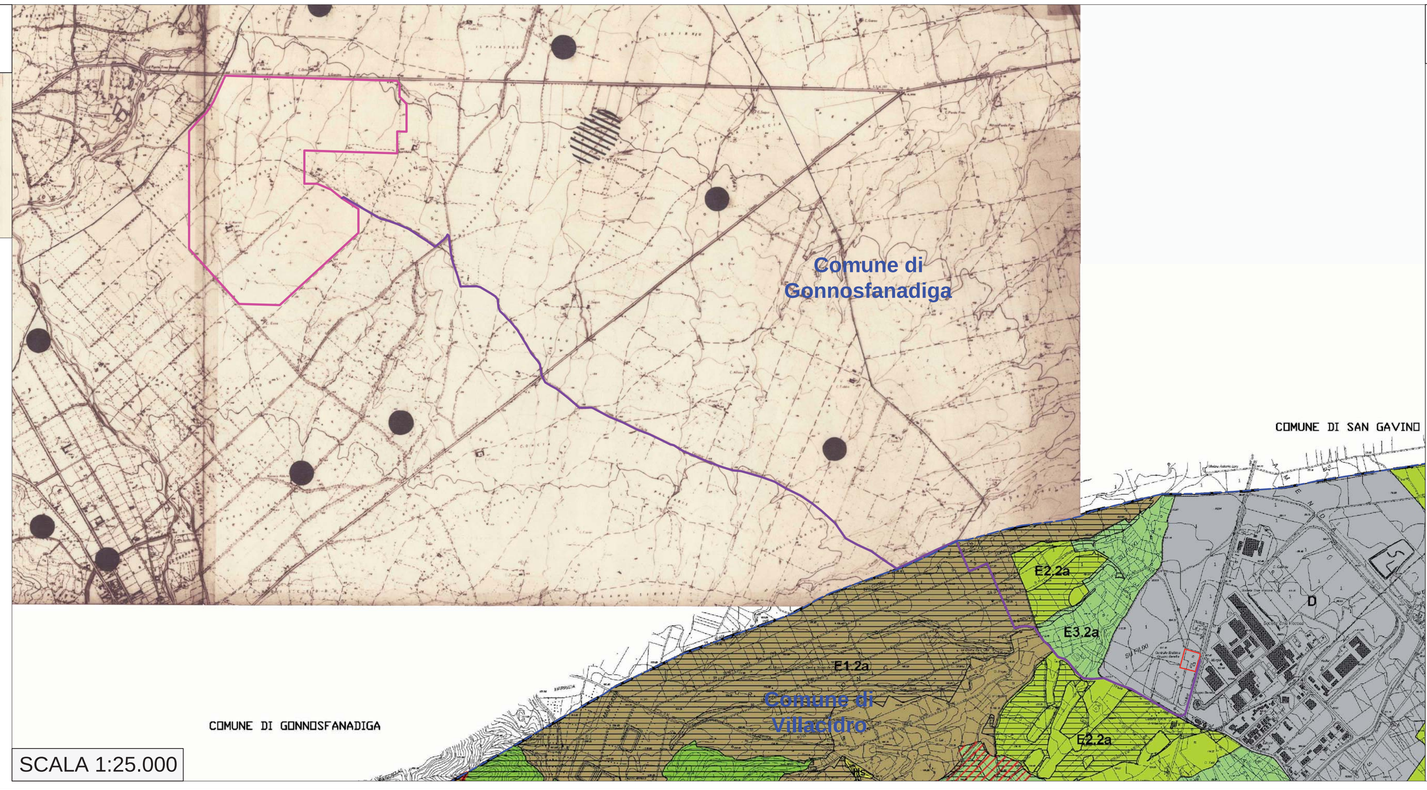

Piano Urbanistico Comunale (PUC) di Villacidro

15_05_CN_EGG_GNN_PL_05_4_00	FEBBRAIO 2015	INQUADRAMENTO SU CARTOGRAFIA PPR, PdF DI GONNOSFANADIGA E PUC DI VILLACIDRO	ING. DEVIS BOCCI	ING. CECILIA BURBOUN	ING. LEONARDO FILOTICO
N. ELABORATO	DATA EMISSIONE	DESCRIZIONE	ESEGUITO	CONTROLLATO	APPROVATO

PROGETTO:

Connessione di un impianto solare termodinamico denominato "Gonnosfanadiga" di potenza lorda pari a 55.000 kWe

COMMITTENTE:

Energogreen Renewables s.r.l.
sede legale: Pollenza (MC) 62010
via Enrico Fermi 19,
p.iva: 01772280432

TITOLO:

INQUADRAMENTO SU CARTOGRAFIA PPR, PdF DI GONNOSFANADIGA E PUC DI VILLACIDRO

PROJETTO engineering s.r.l.
società d'ingegneria unipersonale
amm.re unico
Ph.D. Ing. LEONARDO FILOTICO
Sede Legale: Via dei Mille, 5 74024 Manduria fax: 099.9735188
Sede Operativa: z.i. Lotto 31 74020 San Massimo di S.C. (Ta)tel. 099. 996 16 Cell. 328. 3015420
studio@projetto.eu
web site: www.projetto.eu P.IVA: 02658050733

TIMBRO:

ORDINE DEGLI INGEGNERI della Provincia di TARANTO
Dott. Ing. FILOTICO Leonardo N. 1812

SOSTITUISCE:

SOSTITUITO DA:

CARTA: A1

CODICE QUALITA': 15_05_CN_EGG_GNN_PL_05_4_00

SCALA 1:25.000

PL.05

Tutti i diritti di autore sono riservati a termine di legge. E' vietata la riproduzione senza autorizzazione.