

**ELETTRODOTTO A 380KV IN DOPPIA TERNA
CHIARAMONTE GULFI – CIMINNA ED OPERE CONNESSE**

**INTEGRAZIONI VOLONTARIE ALLO STUDIO DI IMPATTO AMBIENTALE
ALTERNATIVE DI TRACCIATO - NOTE DESCRITTIVE**




Nicola Ricciardini



Pietro Ricciardini

Storia delle revisioni		
Rev. 00	3 Febbraio 2015	Integrazioni volontarie

Elaborato	Verificato	Approvato
 <p>GEOTECH S.r.l. SOCIETA' DI INGEGNERIA Via Nani, 7 Morbegno (SO) Tel 0342 610774 Fax 0342 1971501 E-mail: info@geotech-srl.it Sito: www.geotech-srl.it</p>	<p>L. MOIANA ING/SI-SAM</p>	<p>N. RIVABENE ING/SI-SAM</p>

m0110302SR

Sommario

1.	Analisi delle alternative proposte.....	3
1.1	Premessa	3
1.2	Descrizione tracciati	4
1.2.1	Torrente Vaccarizzo (alternativa L).....	4
1.2.2	Recattivo – Belice – Cozzo Pirtusiddu (alternativa M).....	5
1.2.3	Campo eolico – Cozzo Creta (alternativa N)	7
1.2.4	Sintesi delle analisi	8
1.3	Torrente Vaccarizzo (alternativa L)	10
1.4	Zona Case Recattivo - Belice (o Bilici) - Cozzo Pirtusiddu (alternativa M)	28
1.5	Zona Campo Eolico - Cozzo Creta (alternativa N).....	66
1.6	Conclusioni.....	77
1.6.1	Torrente Vaccarizzo (alternativa L).....	77
1.6.2	Recattivo – Belice – Cozzo Pirtusiddu (alternativa M).....	78
1.6.3	Campo eolico – Cozzo Creta (alternativa N)	79

1. Analisi delle alternative proposte

1.1 Premessa

Il presente documento, redatto dalla società di Ingegneria Geotech Srl su incarico di Terna Rete Italia SpA, costituisce un'integrazione volontaria allo Studio di Impatto Ambientale del progetto denominato "**Elettrodotto a 380 kV in doppia terna Chiaramonte Gulfi – Ciminna ed opere connesse**".

In particolare verranno implementate le analisi ambientali afferenti i tre nuovi tracciati alternativi individuati in accordo con la Soprintendenza di Caltanissetta in fase istruttoria al fine di mettere in atto le indicazioni del suddetto Ente (cfr. verbale incontro del 08/01/2015 allegato).

Tali alternative devono intendersi come ottimizzazioni dei tracciati contenuti nel documento Terna denominato **Risposta alla richiesta di integrazioni ctva-2013-2332 del 01/07/2013 (dva-2013-15511 del 03/07/2013) – elaborato REGS06001BSA00276 ed elaborato DEGS06001BSA00277_TAV_05**.

Il quadro aggiornato delle alternative di tracciato valutate può essere in definitiva riassunto come dall'elenco seguente:

Integrazioni del 24 Luglio 2014 - CTVA-2013-2332 del 01/07/2013 (DVA-2013-15511 del 03/07/2013)

- A** Alternativa A - Bosco Mineo
- B** Alternativa B - Fiume Gornalunga
- C** Alternativa C - SIC Vaccarizzo
- D** Alternativa D - Belice
- E** Alternativa E - Savochetta
- F** Alternativa F - Ciaramita
- I** Alternativa I - Albospina

Integrazioni volontarie del 3 Febbraio 2015

- L** Alternativa L - Torrente Vaccarizzo
- M** Alternativa M - Recattivo – Belice – Cozzo Pirtusiddu
- N** Alternativa N - Campo Eolico - Cozzo Creta

Per quanto attiene la descrizione e le analisi delle alternative non oggetto di modifica (alternativa A, alternativa B, alternativa E, alternativa F ed alternativa I) si rimanda a quanto contenuto nel documento **Risposta alla richiesta di integrazioni ctva-2013-2332 del 01/07/2013 (dva-2013-15511 del 03/07/2013) (codifica REGS06001BSA00276)**.

1.2 Descrizione tracciati

I punti seguenti contengono informazioni riguardanti le singole tratte di linea in alternativa, con un confronto diretto tra il tracciato di progetto, le alternative già presentate e l'alternativa proposta quale integrazione volontaria. I codici identificativi dei tratti in alternativa fanno riferimento all'elaborato DEGS06001BASA00277_TAV05_Alternative di tracciato, al quale si rimanda.

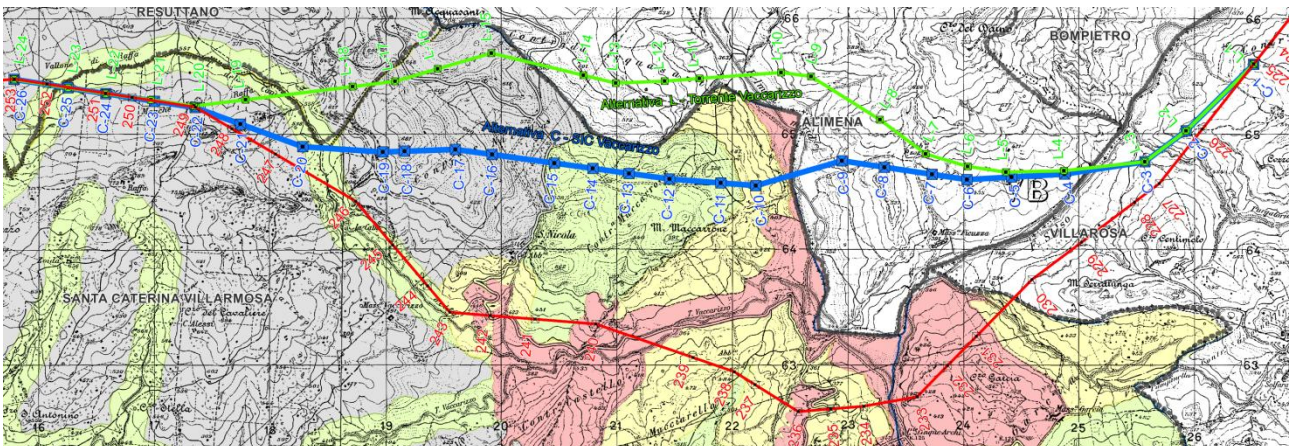
cod.	Nome	Sostegni n.	Area/Motivazione
L	Torrente Vaccarizzo	da 225 a 253	<i>Individuare e analizzare alternative che permettano di spostare a nord il tracciato per evitare di interferire con il SIC ITA050002 "Torrente Vaccarizzo (tratto terminale)" ed evitare l'interferenza con le aree di tutela 2 e 3 del PTP della provincia di Caltanissetta</i>
M	Recattivo – Belice – Cozzo Pirtusiddu	da 257 a 311	<i>Valutare soluzioni migliorative di tracciato al fine di evitare l'interferenza con l'area calanchiva e permettere l'allontanamento del tracciato dall'area delle case Recattivo, nonché dai siti di interesse archeologico (ex D.Lgs. 42/2004), interferenza con il Santuario del Belice (rif. sostegno 290) e l'interferenza con le aree di tutela 3 del PTP della provincia di Caltanissetta nell'area di "Cozzo Pirtusiddu"</i>
N	Campo eolico – Cozzo Creta	da 324 a 336	<i>Valutare soluzioni migliorative di tracciato al fine di evitare l'interferenza con le aree di tutela 2 del PTP della provincia di Caltanissetta nell'area "Cozzo Creta"</i>

1.2.1 Torrente Vaccarizzo (alternativa L)

Il tratto di linea proposto quale alternativa, codificata con la lettera "L", ha origine dal sostegno n. 225 del progetto in approvazione e si ricongiunge allo stesso più ad ovest, in corrispondenza del sostegno n. 253.

- I sostegni L1, L2 ed L3 corrispondono ai sostegni C1, C2 e C3 dell'alternativa "C - SIC ITA050002 - Torrente Vaccarizzo (tratto terminale)" presentata il 24 Luglio 2014 in risposta alle richieste di integrazione della CTVA-2013-2332 del 01/07/2013 (DVA-2013-15511 del 03/07/2013).
- I sostegni da L4 a L19 sono posizionati a nord rispetto all'alternativa "C", in modo da evitare zone soggette a vincolo (in particolare le aree di tutela 2 e 3 del PTP della provincia di Caltanissetta).
- I sostegni da L20 a L24 tornano a ricalcare l'asse dell'alternativa "C" e corrispondono ai sostegni da C22 a C26 (o comunque si discostano di poco dagli stessi).

Il tracciato risulta a maggiore distanza dal SIC ITA050002 "Torrente Vaccarizzo (tratto terminale)", posto a circa m 340 dal confine esterno nel punto più vicino, contro i circa m 84 dell'alternativa "C".



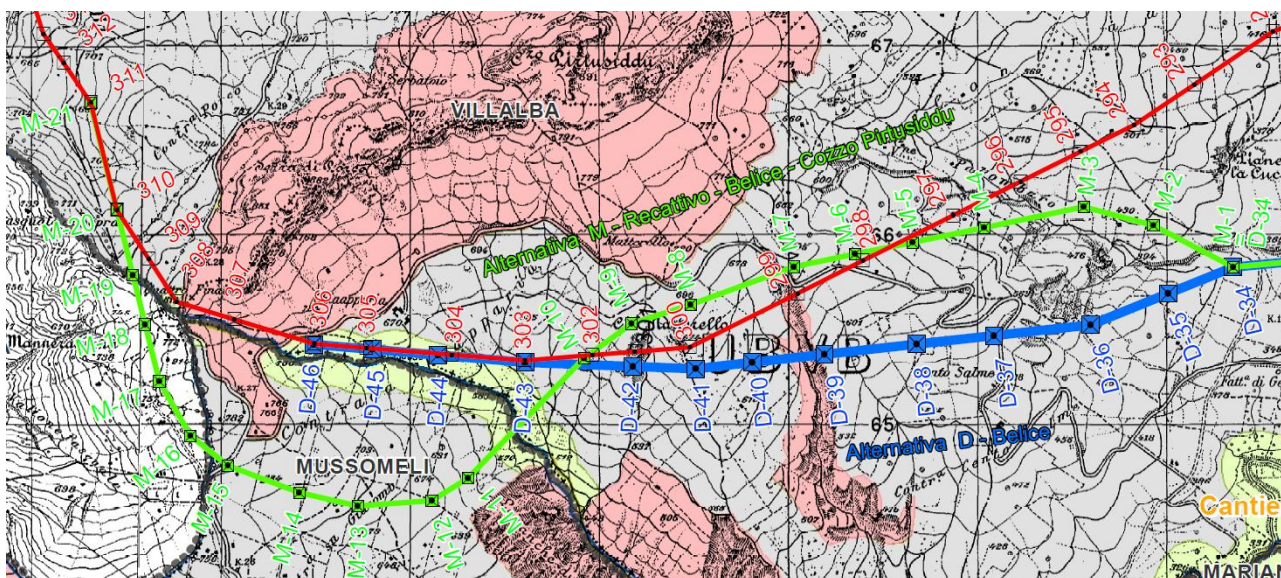
	Aree con livello di tutela 1 - art.20 delle N.d.A.
	Aree con livello di tutela 2 - art.20 delle N.d.A.
	Aree con livello di tutela 3 - art.20 delle N.d.A.
	Aree soggette a recupero - art.23 delle N.d.A.

Figura 1 – panoramica del tracciato alternativo proposto (colore verde), del tracciato alternativo proposto il 24 luglio 2014 a seguito della richiesta di integrazioni della CTVA (colore blu) e del tracciato di progetto (colore rosso) in prossimità dell'area del SIC ITA050002 - Torrente Vaccarizzo (tratto terminale). I tre tracciati sono sovrapposti alle aree soggette a prescrizioni del PTP di Caltanissetta (aree di tutela 1,2 e 3)

1.2.2 Recattivo – Belice – Cozzo Pirtusiddu (alternativa M)

Il tratto di linea proposto quale variante, codificata con la lettera “M”, ha origine dal sostegno n. 257 del progetto in approvazione e si ricongiunge allo stesso più ad ovest, in corrispondenza del sostegno n. 311.

- I primi 33 sostegni dell'alternativa “M” corrispondono agli stessi sostegni dell'alternativa “D - Belice” presentata il 24 Luglio 2014 in risposta alle richieste di integrazione della CTVA-2013-2332 del 01/07/2013 (DVA-2013-15511 del 03/07/2013).
- I sostegni da M2 ad M10 sono posizionati a nord rispetto all'alternativa “D”, in modo da evitare zone soggette a vincolo, in particolare le aree di tutela 3 del PTP della provincia di Caltanissetta.
- La campata tra i sostegni M5 ed M6 interseca il tracciato di progetto una prima volta tra i sostegni n. 297 e n. 298.
- La campata tra i sostegni M9 ed M10 interseca il tracciato di progetto una seconda volta tra i sostegni n.302 e n. 303.
- Immediatamente dopo, la campata tra i sostegni M10 ed M11 interseca il tracciato dell'alternativa “D” tra i sostegni D42 e D43.
- I sostegni da M11 ad M19 sono posizionati a sud (oppure a sud-ovest) rispetto all'alternativa “D” ed al tracciato di progetto, in modo da evitare zone soggette a vincolo, in particolare le aree di tutela 3 del PTP della provincia di Caltanissetta.
- Il sostegno M20 si discosta di poco dal sostegno n. 310 del tracciato di progetto.



	Aree con livello di tutela 1 - art.20 delle N.d.A.
	Aree con livello di tutela 2 - art.20 delle N.d.A.
	Aree con livello di tutela 3 - art.20 delle N.d.A.
	Aree soggette a recupero - art.23 delle N.d.A.

Figura 2 – panoramica del tracciato alternativo proposto (colore verde), del tracciato alternativo proposto il 24 luglio 2014 a seguito della richiesta di integrazioni della CT VIA (colore blu) e del tracciato di progetto (colore rosso) in prossimità dell'area di Cozzo Pirtusiddu. I tre tracciati sono sovrapposti alle aree soggette a prescrizioni del PTP di Caltanissetta (aree di tutela 1,2 e 3)

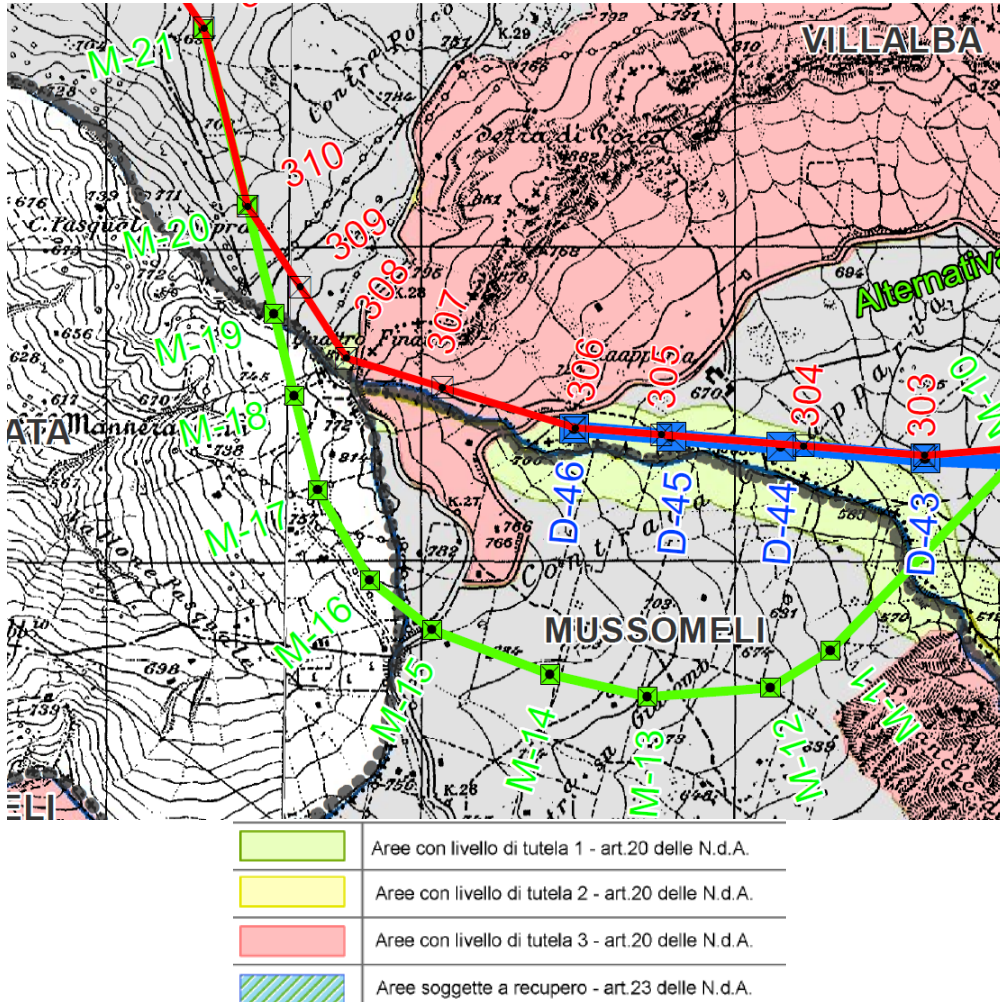


Figura 3 – panoramica del tracciato alternativo proposto (colore verde), del tracciato alternativo proposto il 24 luglio 2014 a seguito della richiesta di integrazioni della CT VIA (colore blu) e del tracciato di progetto (colore rosso) in prossimità dell'area di Cozzo Pirtusiddu. I tre tracciati sono sovrapposti alle aree soggette a prescrizioni del PTP di Caltanissetta (aree di tutela 1,2 e 3)

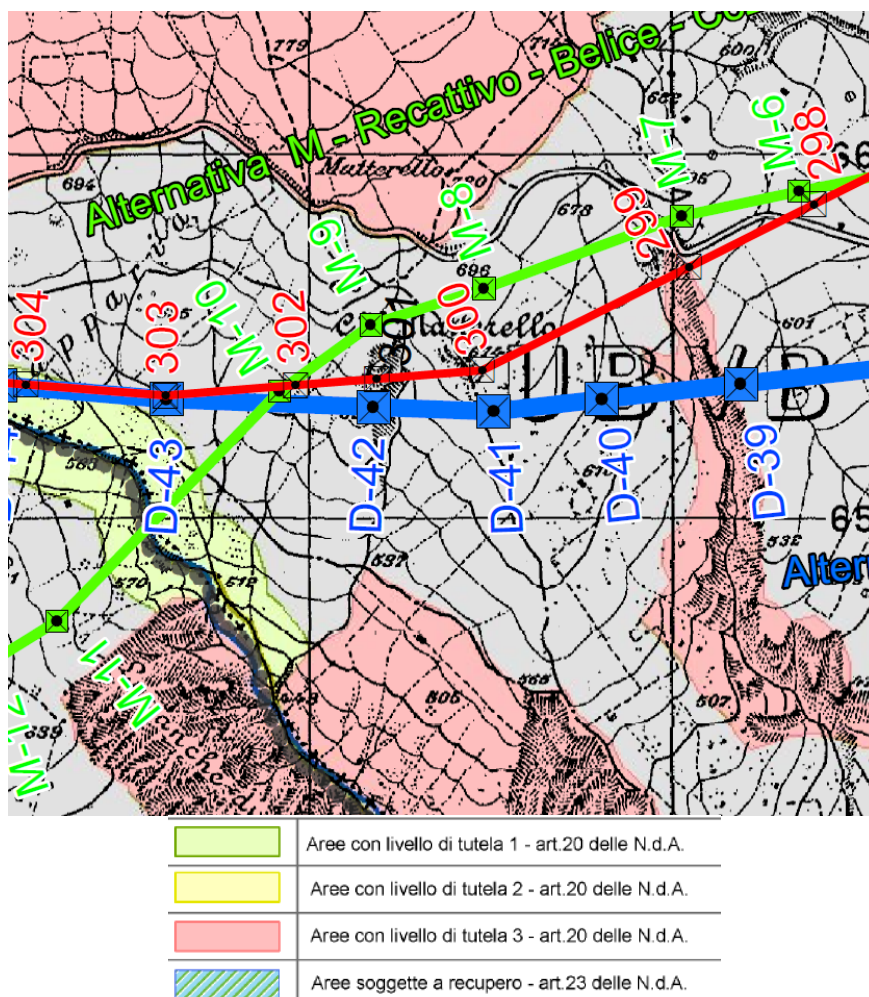


Figura 4 – panoramica del tracciato alternativo proposto (colore verde), del tracciato alternativo proposto il 24 luglio 2014 a seguito della richiesta di integrazioni della CTVIA (colore blu) e del tracciato di progetto (colore rosso) in prossimità dell'area calanchiva ad EST di Cozzo Pirtusiddu. I tre tracciati sono sovrapposti alle aree soggette a prescrizioni del PTP di Caltanissetta (aree di tutela 1,2 e 3)

1.2.3 Campo eolico – Cozzo Creta (alternativa N)

Il tratto di linea proposto quale alternativa, codificata con la lettera "N", ha origine dal sostegno n. 324 del progetto in approvazione e si ricongiunge allo stesso più ad ovest, in corrispondenza del sostegno n. 336. Il tracciato alternativo non risulta sovrapposto a precedenti alternative già presentate.

- I sostegni da N2 ad N7 sono posizionati a sud (oppure a sud-ovest) rispetto all'asse di progetto, in modo da evitare zone soggette a vincolo (in particolare le aree di tutela 2 del PTP della provincia di Caltanissetta).
- I sostegni da N8 ad N10 sono posizionati in asse rispetto al tracciato di progetto.

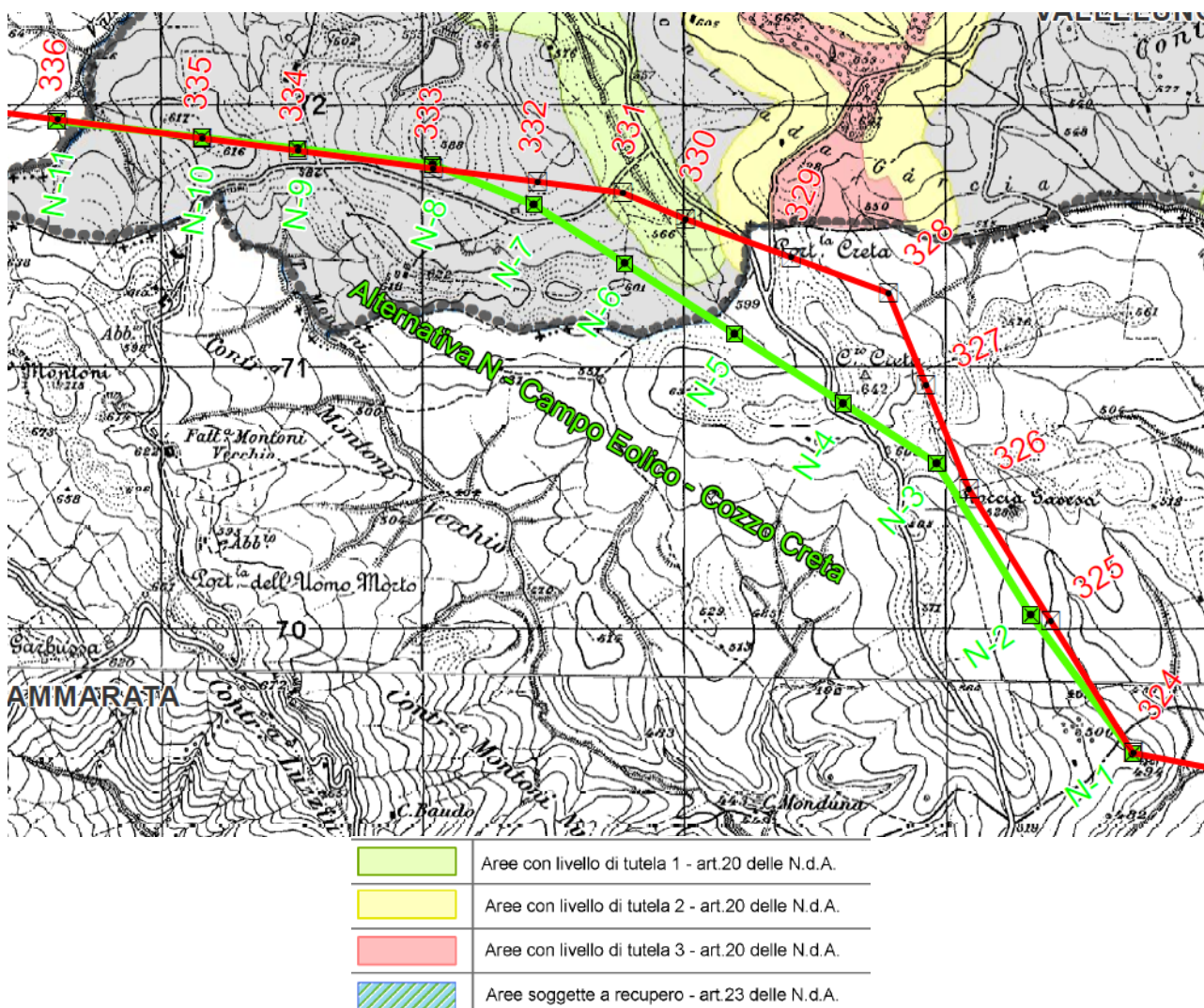


Figura 5 – panoramica del tracciato alternativo proposto (colore verde) e del tracciato di progetto (colore rosso) in prossimità dell'area di Cozzo Creta. I due tracciati sono sovrapposti alle aree soggette a prescrizioni del PTP di Caltanissetta (aree di tutela 1,2 e 3)

1.2.4 Sintesi delle analisi

Per ogni alternativa vengono presentate tre tabelle.

La prima contiene un confronto tra il tracciato di progetto ed il tracciato in alternativa rispetto ad indicatori di tipo geometrico descrittivi quali:

- identificazione tratto considerato;
- ubicazione;
- lunghezza complessiva delle singole tratte analizzate (in metri) e differenza tra le due proposte;
- posizione all'interno del tracciato complessivo;
- numero sostegni (totali da realizzare) e differenza tra le due proposte.

Le due tabelle successive (una per il tratto in progetto ed una per il tratto in alternativa) contengono informazioni riferite ai singoli sostegni. I dati riguardano:

- identificazione sostegno;
- ubicazione;
- descrizione della zona urbanistica comunale corrispondente all'area interessata dai singoli sostegni (dato ricavato dalla cartografia ufficiale);

- attraversamento delle aree di tutela 1, 2 e 3 del PTP della provincia di Caltanissetta in corrispondente all'area interessata dai singoli sostegni (dato ricavato dalla cartografia ufficiale);
- tipologia unità geologiche nell'area interessata dai singoli sostegni (dato ricavato dalla cartografia ufficiale - Carte geologiche 1:100.000, ISPRA, 1976);
- tipologia di deposito superficiale nell'area interessata dai singoli sostegni (dato da rilevamento geologico-geomorfologico effettuato in sito);
- tipologia degli eventuali dissesti indicati nell'area interessata dai singoli sostegni (dato ricavato dalla cartografia ufficiale - cartografia PAI della Regione Sicilia);
- tipologia di soprassuolo nell'area interessata dai singoli sostegni;
- unità di paesaggio corrispondente all'area interessata dai singoli sostegni (dato ricavato da documentazione ufficiale - Linee Guida del Piano Territoriale Paesistico Regionale);
- componenti di paesaggio corrispondenti all'area interessata dai singoli sostegni (dato ricavato da documentazione ufficiale - Linee Guida del Piano Territoriale Paesistico Regionale);
- interferenza con aree appartenenti alla Rete Natura 2000;
- descrizione di eventuali vincoli ambientali, ai sensi del D.Lgs. 42/2004, rilevabili nell'area interessata dai singoli sostegni (dato ricavato da documentazione ufficiale - Linee Guida del Piano Territoriale Paesistico Regionale; dati Piani Territoriali Provinciali vigenti; dati Piano Territoriale Paesaggistico della Provincia di Caltanissetta).

Per i dettagli riguardo le codifiche utilizzate si faccia riferimento all'allegato *DEGS06001BASA00277_TAV06_Sintesi analisi ambientali*

1.3 Torrente Vaccarizzo (alternativa L)

CONFRONTO TRA PROGETTO E ALTERNATIVA: TORRENTE VACCARIZZO (TRATTO TERMINALE)									
NOME TRATTO INTERESSATO DA ALTERNATIVA	COMUNE	PROVINCIA	TIPO	LUNGHEZZA (m)	DIFF. LUNG. TRATTO	DA SOST.	A SOST.	NUMERO COMPLESSIVO	DIFF. NUMERO SOST.
PROGETTO Torrente Vaccarizzo	VILLAROSA – SANTA CATERINA VILLARMOZA - RESUTTANO	ENNA - CALTANISSETTA	PROGETTO	12798	+1414	225	253	29	+5
ALTERNATIVA L - Torrente Vaccarizzo	VILLAROSA – ALIMENA - SANTA CATERINA VILLARMOZA - RESUTTANO	ENNA – PALERMO - CALTANISSETTA	ALTERNATIVA	11384	-1414	L-1	L-24	24	-5

DETTAGLIO INDICATORI PER SINGOLO SOSTEGNO

TRATTO IN PROGETTO:

TRATTO IN PROGETTO: TORRENTE VACCARIZZO (TRATTO TERMINALE)													
N. SOSTEGNI	NOME TRATTO INTERESSATO DA ALTERNATIVA	PROVINCIA	COMUNE	USO PROGRAMMATICO DEL TERRITORIO	ATTRAVERSAMENTO AREE TUTELA DEL PTP CL	UNITA' GEOLOGICHE	NATURA DEPOSITO	DISSESTI SEGNALATI NELLA CARTOGRAFIA PAI	USO SUOLO	TIPO PAESAGGIO	COMPONENTI PAESAGGIO	NATURA 2000	VINCOLI
225	PROGETTO Torrente Vaccarizzo	ENNA	VILLARO SA	PRG: RURALE		m3a	Deposito coesivo superficiale	Nessun dissesto PAI	Are a pascolo naturale	Paesaggi dei sistemi rurali	7a. Coltivi con aspetti di vegetazione infestante (Secalietea, Stellarietea mediae, Chenopodiete		Vincolo idrogeologico (R.D. 3267/23)

TRATTO IN PROGETTO: TORRENTE VACCARIZZO (TRATTO TERMINALE)

N. SOSTEGNI	NOME TRATTO INTERESSATO DA ALTERNATIVA	PROVINCIA	COMUNE	USO PROGRAMMATICO DEL TERRITORIO	ATTRAVERSAMENTO AREE TUTELA DEL PTP CL	UNITA' GEOLOGICHE	NATURA DEPOSITO	DISSESTI SEGNALATI NELLA CARTOGRAFIA PAI	USO SUOLO	TIPO PAESAGGIO	COMPONENTI PAESAGGIO	NATURA 2000	VINCOLI
											a, ecc)		
226	PROGETTO Torrente Vaccarizzo	ENNA	VILLARO SA	PRG: RURALE		m3a	Deposito coesivo superficiale	Nessun dissesto PAI	Aree a pascolo naturale	Paesaggi dei sistemi rurali	7a. Coltivi con aspetti di vegetazione infestante (Secalietea, Stellarietea mediae, Chenopodiete a, ecc)		Vincolo idrogeologico (R.D. 3267/23)
227	PROGETTO Torrente Vaccarizzo	ENNA	VILLARO SA	PRG: RURALE		m3a	Deposito coesivo superficiale	Nessun dissesto PAI	Seminati vi in aree non irrigue	Paesaggi dei sistemi rurali	7a. Coltivi con aspetti di vegetazione infestante (Secalietea, Stellarietea mediae, Chenopodiete a, ecc)		Vincolo idrogeologico (R.D. 3267/23)
228	PROGETTO Torrente Vaccarizzo	ENNA	VILLARO SA	PRG: RURALE		m3a	Deposito coesivo superficiale	Nessun dissesto PAI	Aree prevalentemente occupate e da colture agrarie	Paesaggi dei sistemi rurali	7a. Coltivi con aspetti di vegetazione infestante (Secalietea, Stellarietea mediae, Chenopodiete a, ecc)		Vincolo idrogeologico (R.D. 3267/23)
229	PROGETTO Torrente Vaccarizzo	ENNA	VILLARO SA	PRG: RURALE		m3a	Deposito coesivo superficiale	Nessun dissesto PAI	Aree prevalentemente occupate	Paesaggi dei sistemi rurali	7a. Coltivi con aspetti di vegetazione infestante		Vincolo idrogeologico (R.D. 3267/23)

TRATTO IN PROGETTO: TORRENTE VACCARIZZO (TRATTO TERMINALE)

N. SOSTEGNI	NOME TRATTO INTERESSATO DA ALTERNATIVA	PROVINCIA	COMUNE	USO PROGRAMMATICO DEL TERRITORIO	ATTRAVERSAMENTO AREE TUTELA DEL PTP CL	UNITA' GEOLOGICHE	NATURA DEPOSITO	DISSESTI SEGNALATI NELLA CARTOGRAFIA PAI	USO SUOLO	TIPO PAESAGGIO	COMPONENTI PAESAGGIO	NATURA 2000	VINCOLI
									e da colture agrarie		(Secalietea, Stellarietea mediae, Chenopodietea, ecc)		
230	PROGETTO Torrente Vaccarizzo	ENNA	VILLAROSA	PRG: RURALE		m3a	Deposito coesivo superficiale	Nessun dissesto PAI	Aree prevalentemente occupate e da colture agrarie	Paesaggi dei sistemi rurali	7a. Coltivi con aspetti di vegetazione infestante (Secalietea, Stellarietea mediae, Chenopodietea, ecc)		Vincolo idrogeologico (R.D. 3267/23)
231	PROGETTO Torrente Vaccarizzo	CALTANISSETTA	SANTACATERINA VILLARMOSSA	PRG: ZONA E7 - ZONA AGRICOLA DI PARTICOLARE VALORE NATURALE AMBIENTALE	TUTELA 3	m3a	Deposito coesivo superficiale	Nessun dissesto PAI	Seminati in aree non irrigue	Paesaggi dei sistemi rurali	7a. Coltivi con aspetti di vegetazione infestante (Secalietea, Stellarietea mediae, Chenopodietea, ecc)		Territori vincolati ai sensi della L. 1497 del 29 giugno 1939 - Vincolo idrogeologico (R.D. 3267/23)
232	PROGETTO Torrente Vaccarizzo	CALTANISSETTA	SANTACATERINA VILLARMOSSA	PRG: ZONA E7 - ZONA AGRICOLA DI PARTICOLARE VALORE NATURALI	TUTELA 3	M3g	Substrato roccioso sub-affiorante	Nessun dissesto PAI	Seminati in aree non irrigue	Paesaggi dei sistemi rurali	7a. Coltivi con aspetti di vegetazione infestante (Secalietea, Stellarietea mediae, Chenopodietea, ecc)	SIC ITA050002 - Torrente Vaccarizzo (tratto terminal	Territori vincolati ai sensi della L. 1497 del 29 giugno 1939 - Vincolo idrogeologico (R.D.

TRATTO IN PROGETTO: TORRENTE VACCARIZZO (TRATTO TERMINALE)

N. SOSTEGNI	NOME TRATTO INTERESSATO DA ALTERNATIVA	PROVINCIA	COMUNE	USO PROGRAMMATICO DEL TERRITORIO	ATTRAVERSAMENTO AREE TUTELA DEL PTP CL	UNITA' GEOLOGICHE	NATURA DEPOSITO	DISSESTI SEGNALATI NELLA CARTOGRAFIA PAI	USO SUOLO	TIPO PAESAGGIO	COMPONENTI PAESAGGIO	NATURA 2000	VINCOLI
				STICO AMBIENTALE							a, ecc)	e)	3267/23)
233	PROGETTO Torrente Vaccarizzo	CALTANI SSETTA	SANTA CATERINA VILLARMOSSA	PRG: ZONA E7 - ZONA AGRICOLA DI PARTICOLARE VALORE NATURALISTICO AMBIENTALE	TUTELA 3	m3a	Substrato roccioso sub-affiorante	Nessun dissesto PAI	Seminati in aree non irrigue	Paesaggi dei sistemi rurali	7a. Coltivi con aspetti di vegetazione infestante (Secalietea, Stellarietea mediae, Chenopodietea, ecc)	SIC ITA0500 02 - Torrente Vaccarizzo (tratto terminale)	Territori vincolati ai sensi della L. 1497 del 29 giugno 1939 - Vincolo idrogeologico (R.D. 3267/23)
234	PROGETTO Torrente Vaccarizzo	CALTANI SSETTA	SANTA CATERINA VILLARMOSSA	P.T.P.: ZONA TUTELA 2 PRG: ZONA E - ZONA AGRICOLA	TUTELA 2	dt	Substrato roccioso sub-affiorante	Nessun dissesto PAI	Seminati in aree non irrigue	Paesaggi dei sistemi rurali	7a. Coltivi con aspetti di vegetazione infestante (Secalietea, Stellarietea mediae, Chenopodietea, ecc)		Territori vincolati ai sensi della L. 1497 del 29 giugno 1939 - Vincolo idrogeologico (R.D. 3267/23)
235	PROGETTO Torrente Vaccarizzo	CALTANI SSETTA	SANTA CATERINA VILLARMOSSA	P.T.P.: ZONA TUTELA 2 PRG: ZONA E - ZONA AGRICOLA	TUTELA 2	M2a	Deposito coesivo superficiale	Nessun dissesto PAI	Seminati in aree non irrigue	Paesaggi dei sistemi rurali	7a. Coltivi con aspetti di vegetazione infestante (Secalietea, Stellarietea mediae, Chenopodietea, ecc)		Territori vincolati ai sensi della L. 1497 del 29 giugno 1939 - Vincolo idrogeologico (R.D. 3267/23)

TRATTO IN PROGETTO: TORRENTE VACCARIZZO (TRATTO TERMINALE)

N. SOSTEGNI	NOME TRATTO INTERESSATO DA ALTERNATIVA	PROVINCIA	COMUNE	USO PROGRAMMATICO DEL TERRITORIO	ATTRAVERSAMENTO AREE TUTELA DEL PTP CL	UNITA' GEOLOGICHE	NATURA DEPOSITO	DISSESTI SEGNALATI NELLA CARTOGRAFIA PAI	USO SUOLO	TIPO PAESAGGIO	COMPONENTI PAESAGGIO	NATURA 2000	VINCOLI
236	PROGETTO Torrente Vaccarizzo	CALTANI SSETTA	SANTA CATERINA VILLARMOSSA	P.T.P.: ZONA TUTELA 2 PRG: ZONE - ZONA AGRICOLA	TUTELA 3	M3g	Deposito coesivo superficiale	Nessun dissesto PAI	Aree a vegetazione sclerofila	Paesaggi dei sistemi rurali	7a. Coltivi con aspetti di vegetazione infestante (Secalietea, Stellarietea mediae, Chenopodietea, ecc)		Fasce rispetto 150m da fiumi, i torrenti, i corsi d'acqua (art.142, lett.c) - Territori vincolati ai sensi della L. 1497 del 29 giugno 1939 - Vincolo idrogeologico (R.D. 3267/23)
237	PROGETTO Torrente Vaccarizzo	CALTANI SSETTA	SANTA CATERINA VILLARMOSSA	P.T.P.: ZONA TUTELA 2 PRG: ZONE - ZONA AGRICOLA	TUTELA 2	Mab	Deposito coesivo superficiale	Nessun dissesto PAI	Seminativi in aree non irrigue	Paesaggi dei sistemi rurali	7a. Coltivi con aspetti di vegetazione infestante (Secalietea, Stellarietea mediae, Chenopodietea, ecc)		Fasce rispetto 150m da fiumi, i torrenti, i corsi d'acqua (art.142, lett.c) - Territori vincolati ai sensi della L. 1497 del 29 giugno 1939 - Vincolo idrogeologico (R.D. 3267/23)
238	PROGETTO Torrente Vaccarizzo	CALTANI SSETTA	SANTA CATERINA VILLARMOSSA	P.T.P.: ZONA TUTELA 2	TUTELA 2	Mab	Deposito coesivo superficiale	Nessun dissesto PAI	Seminativi in aree	Paesaggi dei sistemi rurali	7a. Coltivi con aspetti di vegetazione		Fasce rispetto 150m da fiumi, i

TRATTO IN PROGETTO: TORRENTE VACCARIZZO (TRATTO TERMINALE)

N. SOSTEGNI	NOME TRATTO INTERESSATO DA ALTERNATIVA	PROVINCIA	COMUNE	USO PROGRAMMATICO DEL TERRITORIO	ATTRAVERSAMENTO AREE TUTELA DEL PTP CL	UNITA' GEOLOGICHE	NATURA DEPOSITO	DISSESTI SEGNALATI NELLA CARTOGRAFIA PAI	USO SUOLO	TIPO PAESAGGIO	COMPONENTI PAESAGGIO	NATURA 2000	VINCOLI
			VILLARMOSSA	PRG: ZONA E - ZONA AGRICOLA					non irrigue		infestante (Secalietea, Stellarietea mediae, Chenopodietea, ecc)		torrenti, i corsi d'acqua (art.142, lett.c) - Territori vincolati ai sensi della L. 1497 del 29 giugno 1939 - Vincolo idrogeologico (R.D. 3267/23)
239	PROGETTO Torrente Vaccarizzo	CALTANISSETTA	SANTA CATERINA A VILLARMOSSA	P.T.P.: ZONA TUTELA 3 PRG: ZONA E - ZONA AGRICOLA	TUTELA 2	Mab	Deposito coesivo superficiale	Nessun dissesto PAI	Seminati in aree non irrigue	Praterie termo-xerofile e rupi di bassa quota	3a. Formazioni termo-xerofile di gariga, prateria e vegetazione rupestre (Thero-Brachypodietea, Cist		Territori vincolati ai sensi della L. 1497 del 29 giugno 1939 - Vincolo idrogeologico (R.D. 3267/23)
240	PROGETTO Torrente Vaccarizzo	CALTANISSETTA	SANTA CATERINA A VILLARMOSSA	PRG: ZONA E - ZONA AGRICOLA	TUTELA 3	M3g	Substrato roccioso sub-affiorante	Nessun dissesto PAI	Rocce nude, felesie, rupi e affioramenti	Paesaggi dei sistemi rurali	7a. Coltivi con aspetti di vegetazione infestante (Secalietea, Stellarietea mediae, Chenopodietea, ecc)	SIC ITA0500 02 - Torrente Vaccarizzo (tratto terminale)	Fasce rispetto 150m da fiumi, i torrenti, i corsi d'acqua (art.142, lett.c) - Territori vincolati ai sensi della L. 1497 del 29 giugno 1939 -

TRATTO IN PROGETTO: TORRENTE VACCARIZZO (TRATTO TERMINALE)

N. SOSTEGNI	NOME TRATTO INTERESSATO DA ALTERNATIVA	PROVINCIA	COMUNE	USO PROGRAMMATICO DEL TERRITORIO	ATTRAVERSAMENTO AREE TUTELA DEL PTP CL	UNITA' GEOLOGICHE	NATURA DEPOSITO	DISSESTI SEGNALATI NELLA CARTOGRAFIA PAI	USO SUOLO	TIPO PAESAGGIO	COMPONENTI PAESAGGIO	NATURA 2000	VINCOLI
													Vincolo idrogeologico (R.D. 3267/23)
241	PROGETTO Torrente Vaccarizzo	CALTANI SSETTA	SANTA CATERINA A VILLARMOSSA	PRG: ZONA E - ZONA AGRICOLA	TUTELA 1	m3a	Deposito coesivo superficiale	Nessun dissesto PAI	Seminati vi in aree non irrigue	Paesaggi dei sistemi rurali	7a. Coltivi con aspetti di vegetazione infestante (Secalietea, Stellarietea mediae, Chenopodietea, ecc)		Territori vincolati ai sensi della L. 1497 del 29 giugno 1939 - Vincolo idrogeologico (R.D. 3267/23)
242	PROGETTO Torrente Vaccarizzo	CALTANI SSETTA	SANTA CATERINA A VILLARMOSSA	P.T.P.: ZONA TUTELA 1 PRG: ZONA E - ZONA AGRICOLA	TUTELA 3	m3a	Deposito coesivo superficiale	Nessun dissesto PAI	Seminati vi in aree non irrigue	Paesaggi dei sistemi rurali	7a. Coltivi con aspetti di vegetazione infestante (Secalietea, Stellarietea mediae, Chenopodietea, ecc)		Fasce rispetto 150m da fiumi, i torrenti, i corsi d'acqua (art.142, lett.c) - Territori vincolati ai sensi della L. 1497 del 29 giugno 1939 - Vincolo idrogeologico (R.D. 3267/23)
243	PROGETTO Torrente Vaccarizzo	CALTANI SSETTA	SANTA CATERINA A VILLARMOSSA	P.T.P.: ZONA TUTELA 1 PRG: ZONA E - ZONA	TUTELA 2	m3a	Deposito coesivo superficiale	Nessun dissesto PAI	Seminati vi in aree non irrigue	Paesaggi dei sistemi rurali	7a. Coltivi con aspetti di vegetazione infestante (Secalietea,		Fasce rispetto 150m da fiumi, i torrenti, i corsi d'acqua

TRATTO IN PROGETTO: TORRENTE VACCARIZZO (TRATTO TERMINALE)

N. SOSTEGNI	NOME TRATTO INTERESSATO DA ALTERNATIVA	PROVINCIA	COMUNE	USO PROGRAMMATICO DEL TERRITORIO	ATTRAVERSAMENTO AREE TUTELA DEL PTP CL	UNITA' GEOLOGICHE	NATURA DEPOSITO	DISSESTI SEGNALATI NELLA CARTOGRAFIA PAI	USO SUOLO	TIPO PAESAGGIO	COMPONENTI PAESAGGIO	NATURA 2000	VINCOLI
				AGRICOLA							Stellarietea mediae, Chenopodietea, ecc)		(art.142, lett.c)
244	PROGETTO Torrente Vaccarizzo	CALTANI SSETTA	SANTA CATERINA A VILLARMOSSA	P.T.P.: ZONA TUTELA 1 PRG: ZONE - ZONA AGRICOLA	TUTELA 1	m3a	Substrato roccioso sub-affiorante	Nessun dissesto PAI	Seminati in aree non irrigue	Paesaggi dei sistemi rurali	7a. Coltivi con aspetti di vegetazione infestante (Secalietea, Stellarietea mediae, Chenopodietea, ecc)		Fasce rispetto 150m da fiumi, i torrenti, i corsi d'acqua (art.142, lett.c)
245	PROGETTO Torrente Vaccarizzo	CALTANI SSETTA	SANTA CATERINA A VILLARMOSSA	P.T.P.: ZONA TUTELA 1 PRG: ZONE - ZONA AGRICOLA	TUTELA 1	M3C	Substrato roccioso sub-affiorante	PF3	Aree a pascolo naturale	Paesaggi dei sistemi rurali	7a. Coltivi con aspetti di vegetazione infestante (Secalietea, Stellarietea mediae, Chenopodietea, ecc)		Fasce rispetto 150m da fiumi, i torrenti, i corsi d'acqua (art.142, lett.c)
246	PROGETTO Torrente Vaccarizzo	CALTANI SSETTA	SANTA CATERINA A VILLARMOSSA	P.T.P.: ZONA TUTELA 1 PRG: ZONE - ZONA AGRICOLA	TUTELA 1	M3C	Substrato roccioso sub-affiorante	Nessun dissesto PAI	Aree a pascolo naturale	Paesaggi dei sistemi rurali	7a. Coltivi con aspetti di vegetazione infestante (Secalietea, Stellarietea mediae, Chenopodietea, ecc)		Fasce rispetto 150m da fiumi, i torrenti, i corsi d'acqua (art.142, lett.c)
247	PROGETTO Torrente	CALTANI SSETTA	SANTA CATERINA	PRG: ZONE - ZONA		Mab	Deposito coesivo	PF1	Seminati in	Paesaggi dei sistemi	7a. Coltivi con aspetti di		Fasce rispetto 150m da

TRATTO IN PROGETTO: TORRENTE VACCARIZZO (TRATTO TERMINALE)

N. SOSTEGNI	NOME TRATTO INTERESSATO DA ALTERNATIVA	PROVINCIA	COMUNE	USO PROGRAMMATICO DEL TERRITORIO	ATTRAVERSAMENTO AREE TUTELA DEL PTP CL	UNITA' GEOLOGICHE	NATURA DEPOSITO	DISSESTI SEGNALATI NELLA CARTOGRAFIA PAI	USO SUOLO	TIPO PAESAGGIO	COMPONENTI PAESAGGIO	NATURA 2000	VINCOLI
	Vaccarizzo		A VILLARMOSSA	AGRICOLA			superficiale		aree non irrigue	rurali	vegetazione infestante (Secalietea, Stellarietea mediae, Chenopodietea, ecc)		fiumi, i torrenti, i corsi d'acqua (art.142, lett.c)
248	PROGETTO Torrente Vaccarizzo	CALTANISSETTA	SANTA CATERINA A VILLARMOSSA	PRG: ZONA E - ZONA AGRICOLA		Mab	Substrato roccioso affiorante	Nessun dissesto PAI	Seminati vi in aree non irrigue	Paesaggi dei sistemi rurali	7a. Coltivi con aspetti di vegetazione infestante (Secalietea, Stellarietea mediae, Chenopodietea, ecc)		
249	PROGETTO Torrente Vaccarizzo	CALTANISSETTA	SANTA CATERINA A VILLARMOSSA	PRG: ZONA E - ZONA AGRICOLA		Mab	Deposito coesivo superficiale	Nessun dissesto PAI	Seminati vi in aree non irrigue	Paesaggi dei sistemi rurali	7a. Coltivi con aspetti di vegetazione infestante (Secalietea, Stellarietea mediae, Chenopodietea, ecc)		
250	PROGETTO Torrente Vaccarizzo	CALTANISSETTA	SANTA CATERINA A VILLARMOSSA	PRG: ZONA E - ZONA AGRICOLA		Mab	Deposito coesivo superficiale	Nessun dissesto PAI	Seminati vi in aree non irrigue	Paesaggi dei sistemi rurali	7a. Coltivi con aspetti di vegetazione infestante (Secalietea, Stellarietea mediae, Chenopodietea, ecc)		Fasce rispetto 150m da fiumi, i torrenti, i corsi d'acqua (art.142, lett.c)

TRATTO IN PROGETTO: TORRENTE VACCARIZZO (TRATTO TERMINALE)

N. SOSTEGNI	NOME TRATTO INTERESSATO DA ALTERNATIVA	PROVINCIA	COMUNE	USO PROGRAMMATICO DEL TERRITORIO	ATTRAVERSAMENTO AREE TUTELA DEL PTP CL	UNITA' GEOLOGICHE	NATURA DEPOSITO	DISSESTI SEGNALATI NELLA CARTOGRAFIA PAI	USO SUOLO	TIPO PAESAGGIO	COMPONENTI PAESAGGIO	NATURA 2000	VINCOLI
											a, ecc)		
251	PROGETTO Torrente Vaccarizzo	CALTANI SSETTA	SANTA CATERINA A VILLARMOSSA	P.T.P.: ZONA TUTELA 1 PRG: ZONA E - ZONA AGRICOLA		Mab	Deposito coesivo superficiale	Nessun dissesto PAI	Seminati vi in aree non irrigue	Paesaggi dei sistemi rurali	7a. Coltivi con aspetti di vegetazione infestante (Secalietea, Stellarietea mediae, Chenopodietea, ecc)		
252	PROGETTO Torrente Vaccarizzo	CALTANI SSETTA	RESUTTA NO	P.T.P.: FASCE FLUVIALI - TUTELA 1 (L.g.Galassano) PRG: ZONA E2 - ZONA AGRICOLA	TUTELA 1	Mab	Deposito coesivo superficiale	Nessun dissesto PAI	Seminati vi in aree non irrigue	Paesaggi dei sistemi rurali	7a. Coltivi con aspetti di vegetazione infestante (Secalietea, Stellarietea mediae, Chenopodietea, ecc)		Fasce rispetto 150m da fiumi, i torrenti, i corsi d'acqua (art.142, lett.c) - Vincolo idrogeologico (R.D. 3267/23)
253	PROGETTO Torrente Vaccarizzo	CALTANI SSETTA	RESUTTA NO	PRG: ZONA E2 - ZONA AGRICOLA		Mab	Deposito coesivo superficiale	Nessun dissesto PAI	Seminati vi in aree non irrigue	Paesaggi dei sistemi rurali	7a. Coltivi con aspetti di vegetazione infestante (Secalietea, Stellarietea mediae, Chenopodietea, ecc)		Fasce rispetto 150m da fiumi, i torrenti, i corsi d'acqua (art.142, lett.c) - Vincolo idrogeologico (R.D. 3267/23)

DETTAGLIO INDICATORI PER SINGOLO SOSTEGNO

TRATTO IN VARIANTE:

TRATTO IN ALTERNATIVA: L - TORRENTE VACCARIZZO (TRATTO TERMINALE)													
N. SOSTEGNI	NOME TRATTO INTERESSATO DA ALTERNATIVA	PROVINCIA	COMUNE	USO PROGRAMMATICO DEL TERRITORIO	ATTRAVERSAMENTO AREE TUTELA DEL PTP CL	UNITÀ GEOLOGICHE	NATURA DEPOSITO	DISSESTI SEGNALATI NELLA CARTOGRAFIA PAI	USO SUOLO	TIPO PAESAGGIO	COMPONENTI PAESAGGIO	NATURA 2000	VINCOLI
L-1	ALTERNATIVA L - Torrente Vaccarizzo	ENNA	VILLARO SA	PRG: RURALE		m3a	Deposito coesivo superficiale	Nessun dissesto PAI	Aree a pascolo naturale	Paesaggi dei sistemi rurali	7a. Coltivi con aspetti di vegetazione infestante (Secalietea, Stellarietea mediae, Chenopodietea, ecc)		Vincolo idrogeologico (R.D. 3267/23)
L-2	ALTERNATIVA L - Torrente Vaccarizzo	ENNA	VILLARO SA	PRG: RURALE		m3a	Deposito coesivo superficiale	Nessun dissesto PAI	Aree a pascolo naturale	Paesaggi dei sistemi rurali	7a. Coltivi con aspetti di vegetazione infestante (Secalietea, Stellarietea mediae, Chenopodietea, ecc)		Vincolo idrogeologico (R.D. 3267/23)
L-3	ALTERNATIVA L - Torrente Vaccarizzo	ENNA	VILLARO SA	PRG: RURALE		M3g	Substrato roccioso sub-affiorante	Nessun dissesto PAI	Seminati vi in aree non irrigue	Paesaggi dei sistemi rurali	7a. Coltivi con aspetti di vegetazione infestante (Secalietea, Stellarietea mediae, Chenopodietea, ecc)		Vincolo idrogeologico (R.D. 3267/23)

TRATTO IN ALTERNATIVA: L - TORRENTE VACCARIZZO (TRATTO TERMINALE)

N. SOSTEGNI	NOME TRATTO INTERESSATO DA ALTERNATIVA	PROVINCIA	COMUNE	USO PROGRAMMATICO DEL TERRITORIO	ATTRAVERSAMENTO AREE TUTELA DEL PTP CL	UNITÀ GEOLOGICHE	NATURA DEPOSITO	DISSESTI SEGNALATI NELLA CARTOGRAFIA PAI	USO SUOLO	TIPO PAESAGGIO	COMPONENTI PAESAGGIO	NATURA 2000	VINCOLI
L-4	ALTERNATIVA L - Torrente Vaccarizzo	PALERMO	ALIMENA	PRG: VERDE AGRICOLO		m3a	Deposito coesivo superficiale	Nessun dissesto PAI	Aree a pascolo naturale	Paesaggi dei sistemi rurali	7a. Coltivi con aspetti di vegetazione infestante (Secalietea, Stellarietea mediae, Chenopodietea, ecc)		Vincolo idrogeologico (R.D. 3267/23)
L-5	ALTERNATIVA L - Torrente Vaccarizzo	PALERMO	ALIMENA	PRG:ZONA E – VERDE AGRICOLO		m3a	Deposito coesivo superficiale	Nessun dissesto PAI	Aree a vegetazione sclerofila	Praterie termo-xerofile e rupi di bassa quota	3a. Formazioni termo-xerofile di gariga, prateria e vegetazione rupestre (Thero-Brachypodietea, Cist		Vincolo idrogeologico (R.D. 3267/23)
L-6	ALTERNATIVA L - Torrente Vaccarizzo	PALERMO	ALIMENA	PRG:ZONA E – VERDE AGRICOLO		M	Deposito coesivo superficiale	Nessun dissesto PAI	Aree a pascolo naturale	Praterie termo-xerofile e rupi di bassa quota	3a. Formazioni termo-xerofile di gariga, prateria e vegetazione rupestre (Thero-Brachypodietea, Cist		Vincolo idrogeologico (R.D. 3267/23)
L-7	ALTERNATIVA L - Torrente Vaccarizzo	PALERMO	ALIMENA	PRG:ZONA E – VERDE AGRICOLO		m3a	Deposito coesivo superficiale	Nessun dissesto PAI	Aree a vegetazione	Praterie termo-xerofile e	3a. Formazioni termo-xerofile		Vincolo idrogeologico (R.D. 3267/23)

TRATTO IN ALTERNATIVA: L - TORRENTE VACCARIZZO (TRATTO TERMINALE)

N. SOSTEGNI	NOME TRATTO INTERESSATO DA ALTERNATIVA	PROVINCIA	COMUNE	USO PROGRAMMATICO DEL TERRITORIO	ATTRAVERSAMENTO AREE TUTELA DEL PTP CL	UNITÀ GEOLOGICHE	NATURA DEPOSITO	DISSESTI SEGNALATI NELLA CARTOGRAFIA PAI	USO SUOLO	TIPO PAESAGGIO	COMPONENTI PAESAGGIO	NATURA 2000	VINCOLI
									sclerofila	rupi di bassa quota	di gariga, prateria e vegetazione rupestre (Thero-Brachypodietea, Cist		
L-8	ALTERNATIVA L - Torrente Vaccarizzo	PALERMO	ALIMENA	PRG:ZONA E – VERDE AGRICOLO		P1m	Deposito coesivo superficiale	Nessun dissesto PAI	Aree a vegetazione sclerofila	Praterie termo-xerofile e rupi di bassa quota	3a. Formazioni termo-xerofile di gariga, prateria e vegetazione rupestre (Thero-Brachypodietea, Cist		Vincolo idrogeologico (R.D. 3267/23)
L-9	ALTERNATIVA L - Torrente Vaccarizzo	PALERMO	ALIMENA	PRG:ZONA E – VERDE AGRICOLO		m3a	Deposito coesivo superficiale	Nessun dissesto PAI	Aree a vegetazione sclerofila	Paesaggi dei sistemi rurali	7a. Coltivi con aspetti di vegetazione infestante (Secalietea, Stellarietea mediae, Chenopodietea, ecc)		Vincolo idrogeologico (R.D. 3267/23)
L-10	ALTERNATIVA L - Torrente Vaccarizzo	PALERMO	ALIMENA	PRG:ZONA E – VERDE AGRICOLO		m3g	Deposito coesivo superficiale	Nessun dissesto PAI	Aree a vegetazione sclerofila	Paesaggi dei sistemi rurali	7a. Coltivi con aspetti di vegetazione infestante (Secalietea, Stellarietea		Vincolo idrogeologico (R.D. 3267/23)

TRATTO IN ALTERNATIVA: L - TORRENTE VACCARIZZO (TRATTO TERMINALE)

N. SOSTEGNI	NOME TRATTO INTERESSATO DA ALTERNATIVA	PROVINCIA	COMUNE	USO PROGRAMMATICO DEL TERRITORIO	ATTRAVERSAMENTO AREE TUTELA DEL PTP CL	UNITÀ GEOLOGICHE	NATURA DEPOSITO	DISSESTI SEGNALATI NELLA CARTOGRAFIA PAI	USO SUOLO	TIPO PAESAGGIO	COMPONENTI PAESAGGIO	NATURA 2000	VINCOLI
											mediae, Chenopodiet ea, ecc)		
L-11	ALTERNATIVA L - Torrente Vaccarizzo	PALERMO	ALIMENA	PRG:ZONA E – VERDE AGRICOLO		m3a	Deposito coesivo superficiale	Nessun dissesto PAI	Seminati vi in aree non irrigue	Paesaggi dei sistemi rurali	7a. Coltivi con aspetti di vegetazione infestante (Secalietea, Stellarietea mediae, Chenopodiet ea, ecc)		Vincolo idrogeologico (R.D. 3267/23)
L-12	ALTERNATIVA L - Torrente Vaccarizzo	PALERMO	ALIMENA	PRG:ZONA E – VERDE AGRICOLO		m3a	Deposito coesivo superficiale	Nessun dissesto PAI	Seminati vi in aree non irrigue	Paesaggi dei sistemi rurali	7a. Coltivi con aspetti di vegetazione infestante (Secalietea, Stellarietea mediae, Chenopodiet ea, ecc)		Vincolo idrogeologico (R.D. 3267/23)
L-13	ALTERNATIVA L - Torrente Vaccarizzo	PALERMO	ALIMENA	PRG:ZONA E – VERDE AGRICOLO		m3g	Deposito coesivo superficiale	Nessun dissesto PAI	Seminati vi in aree non irrigue	Paesaggi dei sistemi rurali	7a. Coltivi con aspetti di vegetazione infestante (Secalietea, Stellarietea mediae, Chenopodiet ea, ecc)		Vincolo idrogeologico (R.D. 3267/23)
L-14	ALTERNATIVA L - Torrente	PALERMO	ALIMENA	PRG:ZONA E – VERDE		m3a	Deposito coesivo	Nessun dissesto PAI	Seminati vi in	Praterie termo-	3a. Formazioni		Vincolo idrogeologico

TRATTO IN ALTERNATIVA: L - TORRENTE VACCARIZZO (TRATTO TERMINALE)

N. SOSTEGNI	NOME TRATTO INTERESSATO DA ALTERNATIVA	PROVINCIA	COMUNE	USO PROGRAMMATICO DEL TERRITORIO	ATTRAVERSAMENTO AREE TUTELA DEL PTP CL	UNITÀ GEOLOGICHE	NATURA DEPOSITO	DISSESTI SEGNALATI NELLA CARTOGRAFIA PAI	USO SUOLO	TIPO PAESAGGIO	COMPONENTI PAESAGGIO	NATURA 2000	VINCOLI
	Vaccarizzo			AGRICOLO			superficiale		aree non irrigue	xerofile e rupi di bassa quota	termo-xerofile di gariga, prateria e vegetazione rupestre (Thero-Brachypodietea, Cist		(R.D. 3267/23)
L-15	ALTERNATIVA L - Torrente Vaccarizzo	CALTANI SSETTA	SANTA CATERIN A VILLARMO SA	PRG: ZONA E - ZONA AGRICOLA		m3a	Deposito coesivo superficiale	Nessun dissesto PAI	Seminati vi in aree non irrigue	Praterie termo-xerofile e rupi di bassa quota	3a. Formazioni termo-xerofile di gariga, prateria e vegetazione rupestre (Thero-Brachypodietea, Cist		Vincolo idrogeologico (R.D. 3267/23)
L-16	ALTERNATIVA L - Torrente Vaccarizzo	CALTANI SSETTA	SANTA CATERIN A VILLARMO SA	PRG: ZONA E - ZONA AGRICOLA		m3a	Deposito coesivo superficiale	Nessun dissesto PAI	Seminati vi in aree non irrigue	Paesaggi dei sistemi rurali	7a. Coltivi con aspetti di vegetazione infestante (Secalietea, Stellarietea mediae, Chenopodietea, ecc)		Vincolo idrogeologico (R.D. 3267/23)
L-17	ALTERNATIVA L - Torrente Vaccarizzo	CALTANI SSETTA	SANTA CATERIN A VILLARMO SA	PRG: ZONA E - ZONA AGRICOLA		m3a	Deposito coesivo superficiale	Nessun dissesto PAI	Seminati vi in aree non irrigue	Paesaggi dei sistemi rurali	7a. Coltivi con aspetti di vegetazione infestante (Secalietea,		Vincolo idrogeologico (R.D. 3267/23)

TRATTO IN ALTERNATIVA: L - TORRENTE VACCARIZZO (TRATTO TERMINALE)

N. SOSTEGNI	NOME TRATTO INTERESSATO DA ALTERNATIVA	PROVINCIA	COMUNE	USO PROGRAMMATICO DEL TERRITORIO	ATTRAVERSAMENTO AREE TUTELA DEL PTP CL	UNITÀ GEOLOGICHE	NATURA DEPOSITO	DISSESTI SEGNALATI NELLA CARTOGRAFIA PAI	USO SUOLO	TIPO PAESAGGIO	COMPONENTI PAESAGGIO	NATURA 2000	VINCOLI
											Stellarietea mediae, Chenopodietea, ecc)		
L-18	ALTERNATIVA L - Torrente Vaccarizzo	CALTANI SSETTA	RESUTTANO	PRG: ZONA E2 - ZONA AGRICOLA		m3a	Substrato roccioso sub-affiorante	Nessun dissesto PAI	Seminati vi in aree non irrigue	Paesaggi dei sistemi rurali	7a. Coltivi con aspetti di vegetazione infestante (Secalietea, Stellarietea mediae, Chenopodietea, ecc)		Vincolo idrogeologico (R.D. 3267/23)
L-19	ALTERNATIVA L - Torrente Vaccarizzo	CALTANI SSETTA	SANTA CATERINA VILLARMOOSA	PRG: ZONA E - ZONA AGRICOLA		Mab	Substrato roccioso sub-affiorante	Nessun dissesto PAI	Seminati vi in aree non irrigue	Paesaggi dei sistemi rurali	7a. Coltivi con aspetti di vegetazione infestante (Secalietea, Stellarietea mediae, Chenopodietea, ecc))
L-20	ALTERNATIVA L - Torrente Vaccarizzo	CALTANI SSETTA	SANTA CATERINA VILLARMOOSA	PRG: ZONA E - ZONA AGRICOLA		Mab	Deposito coesivo superficiale	Nessun dissesto PAI	Seminati vi in aree non irrigue	Paesaggi dei sistemi rurali	7a. Coltivi con aspetti di vegetazione infestante (Secalietea, Stellarietea mediae, Chenopodietea, ecc)		

TRATTO IN ALTERNATIVA: L - TORRENTE VACCARIZZO (TRATTO TERMINALE)

N. SOSTEGNI	NOME TRATTO INTERESSATO DA ALTERNATIVA	PROVINCIA	COMUNE	USO PROGRAMMATICO DEL TERRITORIO	ATTRAVERSAMENTO AREE TUTELA DEL PTP CL	UNITÀ GEOLOGICHE	NATURA DEPOSITO	DISSESTI SEGNALATI NELLA CARTOGRAFIA PAI	USO SUOLO	TIPO PAESAGGIO	COMPONENTI PAESAGGIO	NATURA 2000	VINCOLI
L-21	ALTERNATIVA L - Torrente Vaccarizzo	CALTANI SSETTA	SANTA CATERINA VILLARMOSSA	PRG: ZONA E - ZONA AGRICOLA		Mab	Deposito coesivo superficiale	Nessun dissesto PAI	Seminati vi in aree non irrigue	Paesaggi dei sistemi rurali	7a. Coltivi con aspetti di vegetazione infestante (Secalietea, Stellarietea mediae, Chenopodietea, ecc)		
L-22	ALTERNATIVA L - Torrente Vaccarizzo	CALTANI SSETTA	SANTA CATERINA VILLARMOSSA	P.T.P.: ZONA TUTELA 1 PRG: ZONA E - ZONA AGRICOLA		Mab	Deposito coesivo superficiale	Nessun dissesto PAI	Seminati vi in aree non irrigue	Paesaggi dei sistemi rurali	7a. Coltivi con aspetti di vegetazione infestante (Secalietea, Stellarietea mediae, Chenopodietea, ecc))
L-23	ALTERNATIVA L - Torrente Vaccarizzo	CALTANI SSETTA	SANTA CATERINA VILLARMOSSA	P.T.P.: ZONA TUTELA 1 PRG: ZONA E - ZONA AGRICOLA	TUTELA 1	Mab	Deposito coesivo superficiale	Nessun dissesto PAI	Seminati vi in aree non irrigue	Paesaggi dei sistemi rurali	7a. Coltivi con aspetti di vegetazione infestante (Secalietea, Stellarietea mediae, Chenopodietea, ecc)		Fasce rispetto 150m da fiumi, i torrenti, i corsi d'acqua (art.142, lett.c)
L-24	ALTERNATIVA L - Torrente Vaccarizzo	CALTANI SSETTA	RESUTTANO	PRG: ZONA E2 - ZONA AGRICOLA		Mab	Deposito coesivo superficiale	Nessun dissesto PAI	Seminati vi in aree non irrigue	Paesaggi dei sistemi rurali	7a. Coltivi con aspetti di vegetazione infestante (Secalietea,		Fasce rispetto 150m da fiumi, i torrenti, i corsi d'acqua (art.142, lett.c) - Vincolo

TRATTO IN ALTERNATIVA: L - TORRENTE VACCARIZZO (TRATTO TERMINALE)

N. SOSTEGNI	NOME TRATTO INTERESSATO DA ALTERNATIVA	PROVINCIA	COMUNE	USO PROGRAMMATICO DEL TERRITORIO	ATTRAVERSAMENTO AREE TUTELA DEL PTP CL	UNITÀ GEOLOGICHE	NATURA DEPOSITO	DISSESTI SEGNALATI NELLA CARTOGRAFIA PAI	USO SUOLO	TIPO PAESAGGIO	COMPONENTI PAESAGGIO	NATURA 2000	VINCOLI
											Stellarietea mediae, Chenopodietea, ecc)		idrogeologico (R.D. 3267/23)

1.4 Zona Case Recattivo - Belice (o Bilici) - Cozzo Pirtusiddu (alternativa M)

CONFRONTO TRA PROGETTO E ALTERNATIVA: RECATTIVO - BELICE – COZZO PIRTUSIDDU									
NOME TRATTO INTERESSATO DA ALTERNATIVA	COMUNE	PROVINCIA	TIPO	LUNGHEZZA (m)	DIFF. LUNG. TRATTO	DA SOST.	A SOST.	NUMERO COMPLESSIVO	DIFF. NUMERO SOST.
PROGETTO Recattivo – Belice – Cozzo Pirtusiddu	SANTA CATERINA VILLARMOSA - PETRALIA SOTTANA - CASTELLANA SICULA - VILLALBA	PALERMO – CALTANISSETTA	PROGETTO	20612	-898	257	311	55	+1
ALTERNATIVA M - Recattivo - Belice -Cozzo Pirtusiddu	SANTA CATERINA VILLARMOSA - PETRALIA SOTTANA - CASTELLANA SICULA - VILLALBA - MUSSOMELI - CAMMARATA	PALERMO – CALTANISSETTA - AGRIGENTO	ALTERNATIVA	21510	+898	D-1	M-21	54	-1

DETTAGLIO INDICATORI PER SINGOLO SOSTEGNO

TRATTO IN PROGETTO:

TRATTO IN PROGETTO: RECATTIVO - BELICE – COZZO PIRTUSIDDU													
N. SOSTEGNI	NOME TRATTO INTERESSATO DA ALTERNATIVA	PROVINCIA	COMUNE	USO PROGRAMMATICO DEL TERRITORIO	ATTRAVERSAMENTO AREE TUTELA DEL PTP CL	UNITA' GEOLOGICHE	NATURA DEPOSITO	DISSESTI SEGNALATI NELLA CARTOGRAFIA PAI	USO SUOLO	TIPO PAESAGGIO	COMPONENTI PAESAGGIO	NATURA 2000	VINCOLI
257	PROGETTO Recattivo – Belice – Cozzo Pirtusiddu	CALTANISSETTA	SANTA CATERINA VILLARMOSA	PRG: ZONA E - ZONA AGRICOLA		M2s	Deposito coesivo superficiale	Nessun dissesto PAI	Seminati vi in aree non irrigue	Paesaggi dei sistemi rurali	7a. Coltivi con aspetti di vegetazione infestante (Secalietea,		

TRATTO IN PROGETTO: RECATTIVO - BELICE - COZZO PIRTUSIDDU

N. SOSTEGNI	NOME TRATTO INTERESSATO DA ALTERNATIVA	PROVINCIA	COMUNE	USO PROGRAMMATICO DEL TERRITORIO	ATTRAVERSAMENTO AREE TUTELA DEL PTP CL	UNITA' GEOLOGICHE	NATURA DEPOSITO	DISSESTI SEGNALATI NELLA CARTOGRAFIA PAI	USO SUOLO	TIPO PAESAGGIO	COMPONENTI PAESAGGIO	NATURA 2000	VINCOLI
											Stellarietea mediae, Chenopodietea, ecc)		
258	PROGETTO Recattivo – Belice – Cozzo Pirtusiddu	PALERMO	PETRALIA SOTTANA	PRG: Fp.b AMBITO NATURALE MUSEALE DI RECATTIVO		q3	Deposito coesivo superficiale	Nessun dissesto PAI	Seminati vi in aree non irrigue	Paesaggi dei sistemi rurali	7a. Coltivi con aspetti di vegetazione infestante (Secalietea, Stellarietea mediae, Chenopodietea, ecc)		Vincolo idrogeologico (R.D. 3267/23)
259	PROGETTO Recattivo – Belice – Cozzo Pirtusiddu	PALERMO	PETRALIA SOTTANA	PRG: Fp.b AMBITO NATURALE MUSEALE DI RECATTIVO		q3	Deposito coesivo superficiale	Nessun dissesto PAI	Seminati vi in aree non irrigue	Paesaggi dei sistemi rurali	7a. Coltivi con aspetti di vegetazione infestante (Secalietea, Stellarietea mediae, Chenopodietea, ecc)		Vincolo idrogeologico (R.D. 3267/23)
260	PROGETTO Recattivo – Belice – Cozzo Pirtusiddu	PALERMO	PETRALIA SOTTANA	PRG: Fp.b AMBITO NATURALE MUSEALE DI RECATTIVO		M2a	Deposito coesivo superficiale	Nessun dissesto PAI	Seminati vi in aree non irrigue	Praterie termo-xerofile e rupi di bassa quota	3a. Formazioni termo-xerofile di gariga, prateria e vegetazione rupestre (Thero-Brachypodietea, Cist		Vincolo idrogeologico (R.D. 3267/23)

TRATTO IN PROGETTO: RECATTIVO - BELICE - COZZO PIRTUSIDDU

N. SOSTEGNI	NOME TRATTO INTERESSATO DA ALTERNATIVA	PROVINCIA	COMUNE	USO PROGRAMMATICO DEL TERRITORIO	ATTRAVERSAMENTO AREE TUTELA DEL PTP CL	UNITA' GEOLOGICHE	NATURA DEPOSITO	DISSESTI SEGNALATI NELLA CARTOGRAFIA PAI	USO SUOLO	TIPO PAESAGGIO	COMPONENTI PAESAGGIO	NATURA 2000	VINCOLI
261	PROGETTO Recattivo – Belice – Cozzo Pirtusiddu	PALERMO	PETRALIA SOTTANA	PRG: E.1 - ZONA AGRICOLA PRODUTTIVA		M2a	Deposito coesivo superficiale	Nessun dissesto PAI	Seminati vi in aree non irrigue	Praterie termo-xerofile e rupi di bassa quota	3a. Formazioni termo-xerofile di gariga, prateria e vegetazione rupestre (Thero-Brachypodietea, Cist		Vincolo idrogeologico (R.D. 3267/23)
262	PROGETTO Recattivo – Belice – Cozzo Pirtusiddu	PALERMO	PETRALIA SOTTANA	PRG: Fp.2 PARCO DELLE CAVE		M2a	Deposito coesivo superficiale	Nessun dissesto PAI	Seminati vi in aree non irrigue	Paesaggi dei sistemi rurali	7a. Coltivi con aspetti di vegetazione infestante (Secalietea, Stellarietea mediae, Chenopodietea, ecc)		Vincolo idrogeologico (R.D. 3267/23)
263	PROGETTO Recattivo – Belice – Cozzo Pirtusiddu	PALERMO	PETRALIA SOTTANA	PRG: Fp.2 PARCO DELLE CAVE		dt	Deposito coesivo superficiale	Nessun dissesto PAI	Seminati vi in aree non irrigue	Paesaggi dei sistemi rurali	7a. Coltivi con aspetti di vegetazione infestante (Secalietea, Stellarietea mediae, Chenopodietea, ecc)		Vincolo idrogeologico (R.D. 3267/23)
264	PROGETTO Recattivo – Belice – Cozzo Pirtusiddu	PALERMO	PETRALIA SOTTANA	PRG: Fp.2 PARCO DELLE CAVE		dt	Deposito coesivo superficiale	Nessun dissesto PAI	Seminati vi in aree non irrigue	Paesaggi dei sistemi rurali	7a. Coltivi con aspetti di vegetazione infestante (Secalietea, Stellarietea		Vincolo idrogeologico (R.D. 3267/23)

TRATTO IN PROGETTO: RECATTIVO - BELICE - COZZO PIRTUSIDDU

N. SOSTEGNI	NOME TRATTO INTERESSATO DA ALTERNATIVA	PROVINCIA	COMUNE	USO PROGRAMMATICO DEL TERRITORIO	ATTRAVERSAMENTO AREE TUTELA DEL PTP CL	UNITA' GEOLOGICHE	NATURA DEPOSITO	DISSESTI SEGNALATI NELLA CARTOGRAFIA PAI	USO SUOLO	TIPO PAESAGGIO	COMPONENTI PAESAGGIO	NATURA 2000	VINCOLI
											mediae, Chenopodietea, ecc)		
265	PROGETTO Recattivo – Belice – Cozzo Pirtusiddu	PALERMO	PETRALIA SOTTANA	PRG: E.1 - ZONA AGRICOLA PRODUTTIVA		M2s	Deposito granulare superficiale	Nessun dissesto PAI	Seminati vi in aree non irrigue	Paesaggi dei sistemi rurali	7a. Coltivi con aspetti di vegetazione infestante (Secalietea, Stellarietea mediae, Chenopodietea, ecc)		
266	PROGETTO Recattivo – Belice – Cozzo Pirtusiddu	PALERMO	PETRALIA SOTTANA	PRG: E.6 - ZONA AGRICOLA GEOMORFOLOGICAMENTE INSTABILE E A RISCHIO IDROGEOLOGICO		M2a	Deposito coesivo superficiale	Nessun dissesto PAI	Seminati vi in aree non irrigue	Paesaggi dei sistemi rurali	7a. Coltivi con aspetti di vegetazione infestante (Secalietea, Stellarietea mediae, Chenopodietea, ecc)		
267	PROGETTO Recattivo – Belice – Cozzo Pirtusiddu	PALERMO	PETRALIA SOTTANA	PRG: E.1 - ZONA AGRICOLA PRODUTTIVA		M2a	Deposito coesivo superficiale	Nessun dissesto PAI	Seminati vi in aree non irrigue	Paesaggi dei sistemi rurali	7a. Coltivi con aspetti di vegetazione infestante (Secalietea, Stellarietea mediae, Chenopodietea, ecc)		Vincolo idrogeologico (R.D. 3267/23)

TRATTO IN PROGETTO: RECATTIVO - BELICE - COZZO PIRTUSIDDU

N. SOSTEGNI	NOME TRATTO INTERESSATO DA ALTERNATIVA	PROVINCIA	COMUNE	USO PROGRAMMATICO DEL TERRITORIO	ATTRAVERSAMENTO AREE TUTELA DEL PTP CL	UNITA' GEOLOGICHE	NATURA DEPOSITO	DISSESTI SEGNALATI NELLA CARTOGRAFIA PAI	USO SUOLO	TIPO PAESAGGIO	COMPONENTI PAESAGGIO	NATURA 2000	VINCOLI
268	PROGETTO Recattivo – Belice – Cozzo Pirtusiddu	PALERMO	PETRALIA SOTTANA	PRG: E.1 - ZONA AGRICOLA PRODUTTIVA		M2a	Deposito coesivo superficiale	Nessun dissesto PAI	Seminati vi in aree non irrigue	Paesaggi dei sistemi rurali	7a. Coltivi con aspetti di vegetazione infestante (Secalietea, Stellarietea mediae, Chenopodietea, ecc)		Vincolo idrogeologico (R.D. 3267/23)
269	PROGETTO Recattivo – Belice – Cozzo Pirtusiddu	PALERMO	PETRALIA SOTTANA	PRG: E.1 - ZONA AGRICOLA PRODUTTIVA		M2a	Deposito coesivo superficiale	Nessun dissesto PAI	Seminati vi in aree non irrigue	Paesaggi dei sistemi rurali	7a. Coltivi con aspetti di vegetazione infestante (Secalietea, Stellarietea mediae, Chenopodietea, ecc)		Vincolo idrogeologico (R.D. 3267/23)
270	PROGETTO Recattivo – Belice – Cozzo Pirtusiddu	PALERMO	PETRALIA SOTTANA	PRG: E.1 - ZONA AGRICOLA PRODUTTIVA		M2a	Deposito coesivo superficiale	Nessun dissesto PAI	Seminati vi in aree non irrigue + Frutteti e frutti minori	Paesaggi dei sistemi rurali	7a. Coltivi con aspetti di vegetazione infestante (Secalietea, Stellarietea mediae, Chenopodietea, ecc)		Vincolo idrogeologico (R.D. 3267/23)
271	PROGETTO Recattivo – Belice – Cozzo Pirtusiddu	PALERMO	PETRALIA SOTTANA	PRG: E.1 - ZONA AGRICOLA PRODUTTIVA		M2a	Deposito coesivo superficiale	Nessun dissesto PAI	Seminati vi in aree non irrigue	Paesaggi dei sistemi rurali	7a. Coltivi con aspetti di vegetazione infestante (Secalietea, Stellarietea		Vincolo idrogeologico (R.D. 3267/23)

TRATTO IN PROGETTO: RECATTIVO - BELICE - COZZO PIRTUSIDDU

N. SOSTEGNI	NOME TRATTO INTERESSATO DA ALTERNATIVA	PROVINCIA	COMUNE	USO PROGRAMMATICO DEL TERRITORIO	ATTRAVERSAMENTO AREE TUTELA DEL PTP CL	UNITA' GEOLOGICHE	NATURA DEPOSITO	DISSESTI SEGNALATI NELLA CARTOGRAFIA PAI	USO SUOLO	TIPO PAESAGGIO	COMPONENTI PAESAGGIO	NATURA 2000	VINCOLI
											mediae, Chenopodietea, ecc)		
272	PROGETTO Recattivo – Belice – Cozzo Pirtusiddu	PALERMO	PETRALIA SOTTANA	PRG: E.1 - ZONA AGRICOLA PRODUTTI VA		M2a	Deposito coesivo superficiale	Nessun dissesto PAI	Seminati vi in aree non irrigue	Paesaggi dei sistemi rurali	7a. Coltivi con aspetti di vegetazione infestante (Secalietea, Stellarietea mediae, Chenopodietea, ecc)		Vincolo idrogeologico (R.D. 3267/23)
273	PROGETTO Recattivo – Belice – Cozzo Pirtusiddu	PALERMO	PETRALIA SOTTANA	PRG: E.1 - ZONA AGRICOLA PRODUTTI VA		M2a	Deposito coesivo superficiale	Nessun dissesto PAI	Seminati vi in aree non irrigue	Paesaggi dei sistemi rurali	7a. Coltivi con aspetti di vegetazione infestante (Secalietea, Stellarietea mediae, Chenopodietea, ecc)		Vincolo idrogeologico (R.D. 3267/23)
274	PROGETTO Recattivo – Belice – Cozzo Pirtusiddu	PALERMO	PETRALIA SOTTANA	PRG: E.1 - ZONA AGRICOLA PRODUTTI VA		M2a	Deposito coesivo superficiale	Nessun dissesto PAI	Seminati vi in aree non irrigue	Paesaggi dei sistemi rurali	7a. Coltivi con aspetti di vegetazione infestante (Secalietea, Stellarietea mediae, Chenopodietea, ecc)		Vincolo idrogeologico (R.D. 3267/23)
275	PROGETTO Recattivo – Belice –	PALERMO	PETRALIA SOTTANA	PRG: E.1 - ZONA AGRICOLA		q2	Deposito coesivo superficiale	Nessun dissesto PAI	Seminati vi in aree non	Paesaggi dei sistemi rurali	7a. Coltivi con aspetti di vegetazione		Vincolo idrogeologico (R.D.

TRATTO IN PROGETTO: RECATTIVO - BELICE - COZZO PIRTUSIDDU

N. SOSTEGNI	NOME TRATTO INTERESSATO DA ALTERNATIVA	PROVINCIA	COMUNE	USO PROGRAMMATICO DEL TERRITORIO	ATTRAVERSAMENTO AREE TUTELA DEL PTP CL	UNITA' GEOLOGICHE	NATURA DEPOSITO	DISSESTI SEGNALATI NELLA CARTOGRAFIA PAI	USO SUOLO	TIPO PAESAGGIO	COMPONENTI PAESAGGIO	NATURA 2000	VINCOLI
	Cozzo Pirtusiddu		NA	PRODOTTI VA					irrigue		infestante (Secalietea, Stellarietea mediae, Chenopodietea, ecc)		3267/23)
276	PROGETTO Recattivo – Belice – Cozzo Pirtusiddu	PALERMO	PETRALIA SOTTANA	PRG: E.1 - ZONA AGRICOLA PRODOTTI VA		q2	Deposito coesivo superficiale	Nessun dissesto PAI	Seminati vi in aree non irrigue	Paesaggi dei sistemi rurali	7a. Coltivi con aspetti di vegetazione infestante (Secalietea, Stellarietea mediae, Chenopodietea, ecc)		
277	PROGETTO Recattivo – Belice – Cozzo Pirtusiddu	PALERMO	PETRALIA SOTTANA	PRG: E.1 - ZONA AGRICOLA PRODOTTI VA		q2	Deposito coesivo profondo	Nessun dissesto PAI	Seminati vi in aree non irrigue	Paesaggi dei sistemi rurali	7a. Coltivi con aspetti di vegetazione infestante (Secalietea, Stellarietea mediae, Chenopodietea, ecc)		
278	PROGETTO Recattivo – Belice – Cozzo Pirtusiddu	PALERMO	PETRALIA SOTTANA	PRG: E.1 - ZONA AGRICOLA PRODOTTI VA		q3	Deposito coesivo profondo	Nessun dissesto PAI	Seminati vi in aree non irrigue	Paesaggi dei sistemi rurali	7a. Coltivi con aspetti di vegetazione infestante (Secalietea, Stellarietea mediae, Chenopodietea, ecc)		

TRATTO IN PROGETTO: RECATTIVO - BELICE - COZZO PIRTUSIDDU

N. SOSTEGNI	NOME TRATTO INTERESSATO DA ALTERNATIVA	PROVINCIA	COMUNE	USO PROGRAMMATICO DEL TERRITORIO	ATTRAVERSAMENTO AREE TUTELA DEL PTP CL	UNITA' GEOLOGICHE	NATURA DEPOSITO	DISSESTI SEGNALATI NELLA CARTOGRAFIA PAI	USO SUOLO	TIPO PAESAGGIO	COMPONENTI PAESAGGIO	NATURA 2000	VINCOLI
279	PROGETTO Recattivo – Belice – Cozzo Pirtusiddu	PALERMO	PETRALIA SOTTANA	PRG: E.1 - ZONA AGRICOLA PRODUTTIVA		M2s	Deposito granulare superficiale	Nessun dissesto PAI	Seminati vi in aree non irrigue	Paesaggi dei sistemi rurali	7a. Coltivi con aspetti di vegetazione infestante (Secalietea, Stellarietea mediae, Chenopodietea, ecc)		
280	PROGETTO Recattivo – Belice – Cozzo Pirtusiddu	PALERMO	PETRALIA SOTTANA	PRG: E.1 - ZONA AGRICOLA PRODUTTIVA		m3	Deposito coesivo profondo	Nessun dissesto PAI	Seminati vi in aree non irrigue	Paesaggi dei sistemi rurali	7a. Coltivi con aspetti di vegetazione infestante (Secalietea, Stellarietea mediae, Chenopodietea, ecc)		
281	PROGETTO Recattivo – Belice – Cozzo Pirtusiddu	PALERMO	PETRALIA SOTTANA	PRG: E.1 - ZONA AGRICOLA PRODUTTIVA		m3	Deposito coesivo profondo	Nessun dissesto PAI	Seminati vi in aree non irrigue	Paesaggi dei sistemi rurali	7a. Coltivi con aspetti di vegetazione infestante (Secalietea, Stellarietea mediae, Chenopodietea, ecc)		
282	PROGETTO Recattivo – Belice – Cozzo Pirtusiddu	PALERMO	PETRALIA SOTTANA	PRG: E.1 - ZONA AGRICOLA PRODUTTIVA		m3	Deposito coesivo profondo	Nessun dissesto PAI	Seminati vi in aree non irrigue	Paesaggi dei sistemi rurali	7a. Coltivi con aspetti di vegetazione infestante (Secalietea, Stellarietea		

TRATTO IN PROGETTO: RECATTIVO - BELICE - COZZO PIRTUSIDDU

N. SOSTEGNI	NOME TRATTO INTERESSATO DA ALTERNATIVA	PROVINCIA	COMUNE	USO PROGRAMMATICO DEL TERRITORIO	ATTRAVERSAMENTO AREE TUTELA DEL PTP CL	UNITA' GEOLOGICHE	NATURA DEPOSITO	DISSESTI SEGNALATI NELLA CARTOGRAFIA PAI	USO SUOLO	TIPO PAESAGGIO	COMPONENTI PAESAGGIO	NATURA 2000	VINCOLI
											mediae, Chenopodietea, ecc)		
283	PROGETTO Recattivo – Belice – Cozzo Pirtusiddu	PALERMO	PETRALIA SOTTANA	PRG: E.1 - ZONA AGRICOLA PRODUTTI VA		m3	Deposito coesivo profondo	Nessun dissesto PAI	Seminati vi in aree non irrigue	Paesaggi dei sistemi rurali	7a. Coltivi con aspetti di vegetazione infestante (Secalietea, Stellarietea mediae, Chenopodietea, ecc)		
284	PROGETTO Recattivo – Belice – Cozzo Pirtusiddu	PALERMO	PETRALIA SOTTANA	PRG: E.1 - ZONA AGRICOLA PRODUTTI VA		m3	Deposito coesivo profondo	Nessun dissesto PAI	Seminati vi in aree non irrigue	Paesaggi dei sistemi rurali	7a. Coltivi con aspetti di vegetazione infestante (Secalietea, Stellarietea mediae, Chenopodietea, ecc)		
285	PROGETTO Recattivo – Belice – Cozzo Pirtusiddu	PALERMO	CASTELLANA SICULA	PRG: ZONA E2 - ZONA AGRICOLA		m3	Deposito coesivo profondo	Nessun dissesto PAI	Seminati vi in aree non irrigue	Paesaggi dei sistemi rurali	7a. Coltivi con aspetti di vegetazione infestante (Secalietea, Stellarietea mediae, Chenopodietea, ecc)		Fasce rispetto 150m da fiumi, i torrenti, i corsi d'acqua (art.142, lett.c)
286	PROGETTO Recattivo – Belice –	PALERMO	CASTELLANA SICULA	PRG: ZONA E2 - ZONA AGRICOLA		m3	Deposito coesivo profondo	Nessun dissesto PAI	Seminati vi in aree non	Paesaggi dei sistemi rurali	7a. Coltivi con aspetti di vegetazione		

TRATTO IN PROGETTO: RECATTIVO - BELICE - COZZO PIRTUSIDDU

N. SOSTEGNI	NOME TRATTO INTERESSATO DA ALTERNATIVA	PROVINCIA	COMUNE	USO PROGRAMMATICO DEL TERRITORIO	ATTRAVERSAMENTO AREE TUTELA DEL PTP CL	UNITA' GEOLOGICHE	NATURA DEPOSITO	DISSESTI SEGNALATI NELLA CARTOGRAFIA PAI	USO SUOLO	TIPO PAESAGGIO	COMPONENTI PAESAGGIO	NATURA 2000	VINCOLI
	Cozzo Pirtusiddu								irrigue		infestante (Secalietea, Stellarietea mediae, Chenopodietea, ecc)		
287	PROGETTO Recattivo – Belice – Cozzo Pirtusiddu	PALERMO	CASTEL LANA SICULA	PRG: ZONA E2 - ZONA AGRICOLA		m3	Deposito coesivo superficiale	Nessun dissesto PAI	Seminati vi in aree non irrigue	Paesaggi dei sistemi rurali	7a. Coltivi con aspetti di vegetazione infestante (Secalietea, Stellarietea mediae, Chenopodietea, ecc)		
288	PROGETTO Recattivo – Belice – Cozzo Pirtusiddu	PALERMO	CASTEL LANA SICULA	PRG: ZONA E2 - ZONA AGRICOLA		m3	Deposito coesivo superficiale	Nessun dissesto PAI	Seminati vi in aree non irrigue	Paesaggi dei sistemi rurali	7a. Coltivi con aspetti di vegetazione infestante (Secalietea, Stellarietea mediae, Chenopodietea, ecc)		
289	PROGETTO Recattivo – Belice – Cozzo Pirtusiddu	PALERMO	CASTEL LANA SICULA	PRG: ZONA E2 - ZONA AGRICOLA		m3	Deposito coesivo superficiale	Nessun dissesto PAI	Seminati vi in aree non irrigue	Paesaggi dei sistemi rurali	7a. Coltivi con aspetti di vegetazione infestante (Secalietea, Stellarietea mediae, Chenopodietea, ecc)		

TRATTO IN PROGETTO: RECATTIVO - BELICE - COZZO PIRTUSIDDU

N. SOSTEGNI	NOME TRATTO INTERESSATO DA ALTERNATIVA	PROVINCIA	COMUNE	USO PROGRAMMATICO DEL TERRITORIO	ATTRAVERSAMENTO AREE TUTELA DEL PTP CL	UNITA' GEOLOGICHE	NATURA DEPOSITO	DISSESTI SEGNALATI NELLA CARTOGRAFIA PAI	USO SUOLO	TIPO PAESAGGIO	COMPONENTI PAESAGGIO	NATURA 2000	VINCOLI
290	PROGETTO Recattivo – Belice – Cozzo Pirtusiddu	PALERMO	CASTELLANA SICULA	PRG: ZONA E2 - ZONA AGRICOLA		m3a	Deposito coesivo superficiale	Nessun dissesto PAI	Seminati vi in aree non irrigue	Paesaggi dei sistemi rurali	7a. Coltivi con aspetti di vegetazione infestante (Secalietea, Stellarietea mediae, Chenopodietea, ecc)		
291	PROGETTO Recattivo – Belice – Cozzo Pirtusiddu	PALERMO	CASTELLANA SICULA	PRG: ZONA E2 - ZONA AGRICOLA		m3	Deposito coesivo superficiale	Nessun dissesto PAI	Seminati vi in aree non irrigue	Paesaggi dei sistemi rurali	7a. Coltivi con aspetti di vegetazione infestante (Secalietea, Stellarietea mediae, Chenopodietea, ecc)		
292	PROGETTO Recattivo – Belice – Cozzo Pirtusiddu	CALTANISSETTA	VILLALBA	PRG: ZONA AGRICOLA E2		m3	Deposito coesivo superficiale	Nessun dissesto PAI	Seminati vi in aree non irrigue	Paesaggi dei sistemi rurali	7a. Coltivi con aspetti di vegetazione infestante (Secalietea, Stellarietea mediae, Chenopodietea, ecc)		Fasce rispetto 150m da fiumi, i torrenti, i corsi d'acqua (art.142, lett.c)
293	PROGETTO Recattivo – Belice – Cozzo Pirtusiddu	CALTANISSETTA	VILLALBA	PRG: ZONA AGRICOLA E2		m3	Deposito coesivo superficiale	Nessun dissesto PAI	Seminati vi in aree non irrigue	Paesaggi dei sistemi rurali	7a. Coltivi con aspetti di vegetazione infestante (Secalietea, Stellarietea		Fasce rispetto 150m da fiumi, i torrenti, i corsi

TRATTO IN PROGETTO: RECATTIVO - BELICE - COZZO PIRTUSIDDU

N. SOSTEGNI	NOME TRATTO INTERESSATO DA ALTERNATIVA	PROVINCIA	COMUNE	USO PROGRAMMATICO DEL TERRITORIO	ATTRAVERSAMENTO AREE TUTELA DEL PTP CL	UNITA' GEOLOGICHE	NATURA DEPOSITO	DISSESTI SEGNALATI NELLA CARTOGRAFIA PAI	USO SUOLO	TIPO PAESAGGIO	COMPONENTI PAESAGGIO	NATURA 2000	VINCOLI
											mediae, Chenopodietea, ecc)		d'acqua (art.142, lett.c) - Vincolo idrogeologico (R.D. 3267/23)
294	PROGETTO Recattivo – Belice – Cozzo Pirtusiddu	CALTANI SSETTA	VILLALBA	PRG: ZONA AGRICOLA E2		m3	Deposito coesivo superficiale	Nessun dissesto PAI	Seminati vi in aree non irrigue	Paesaggi dei sistemi rurali	7a. Coltivi con aspetti di vegetazione infestante (Secalietea, Stellarietea mediae, Chenopodietea, ecc)		Vincolo idrogeologico (R.D. 3267/23)
295	PROGETTO Recattivo – Belice – Cozzo Pirtusiddu	CALTANI SSETTA	VILLALBA	PRG: ZONA AGRICOLA E2		m3	Deposito coesivo superficiale	Nessun dissesto PAI	Seminati vi in aree non irrigue	Paesaggi dei sistemi rurali	7a. Coltivi con aspetti di vegetazione infestante (Secalietea, Stellarietea mediae, Chenopodietea, ecc)		Vincolo idrogeologico (R.D. 3267/23)
296	PROGETTO Recattivo – Belice – Cozzo Pirtusiddu	CALTANI SSETTA	VILLALBA	PRG: ZONA AGRICOLA E2		m3	Deposito coesivo superficiale	Nessun dissesto PAI	Seminati vi in aree non irrigue	Paesaggi dei sistemi rurali	7a. Coltivi con aspetti di vegetazione infestante (Secalietea, Stellarietea mediae, Chenopodietea,		Fasce rispetto 150m da fiumi, i torrenti, i corsi d'acqua (art.142,

TRATTO IN PROGETTO: RECATTIVO - BELICE - COZZO PIRTUSIDDU

N. SOSTEGNI	NOME TRATTO INTERESSATO DA ALTERNATIVA	PROVINCIA	COMUNE	USO PROGRAMMATICO DEL TERRITORIO	ATTRAVERSAMENTO AREE TUTELA DEL PTP CL	UNITA' GEOLOGICHE	NATURA DEPOSITO	DISSESTI SEGNALATI NELLA CARTOGRAFIA PAI	USO SUOLO	TIPO PAESAGGIO	COMPONENTI PAESAGGIO	NATURA 2000	VINCOLI
											ecc)		lett.c) - Vincolo idrogeologico (R.D. 3267/23)
297	PROGETTO Recattivo – Belice – Cozzo Pirtusiddu	CALTANI SSETTA	VILLALBA	PRG: ZONA AGRICOLA E2		m3	Deposito coesivo superficiale	Nessun dissesto PAI	Seminati vi in aree non irrigue	Paesaggi dei sistemi rurali	7a. Coltivi con aspetti di vegetazione infestante (Secalietea, Stellarietea mediae, Chenopodietea, ecc)		Fasce rispetto 150m da fiumi, i corsi d'acqua (art.142, lett.c) - Vincolo idrogeologico (R.D. 3267/23)
298	PROGETTO Recattivo – Belice – Cozzo Pirtusiddu	CALTANI SSETTA	VILLALBA	PRG: ZONA AGRICOLA E2		m3	Deposito coesivo superficiale	Nessun dissesto PAI	Seminati vi in aree non irrigue	Paesaggi dei sistemi rurali	7a. Coltivi con aspetti di vegetazione infestante (Secalietea, Stellarietea mediae, Chenopodietea, ecc)		Vincolo idrogeologico (R.D. 3267/23)
299	PROGETTO Recattivo – Belice – Cozzo Pirtusiddu	CALTANI SSETTA	VILLALBA	PRG: ZONA AGRICOLA E2	TUTELA 3	m3	Deposito coesivo superficiale	PF2	Seminati vi in aree non irrigue	Paesaggi dei sistemi rurali	7a. Coltivi con aspetti di vegetazione infestante (Secalietea, Stellarietea		Fasce rispetto 150m da fiumi, i torrenti, i corsi

TRATTO IN PROGETTO: RECATTIVO - BELICE - COZZO PIRTUSIDDU

N. SOSTEGNI	NOME TRATTO INTERESSATO DA ALTERNATIVA	PROVINCIA	COMUNE	USO PROGRAMMATICO DEL TERRITORIO	ATTRAVERSAMENTO AREE TUTELA DEL PTP CL	UNITA' GEOLOGICHE	NATURA DEPOSITO	DISSESTI SEGNALATI NELLA CARTOGRAFIA PAI	USO SUOLO	TIPO PAESAGGIO	COMPONENTI PAESAGGIO	NATURA 2000	VINCOLI
											mediae, Chenopodietea, ecc)		d'acqua (art.142, lett.c) - Vincolo idrogeologico (R.D. 3267/23)
300	PROGETTO Recattivo – Belice – Cozzo Pirtusiddu	CALTANI SSETTA	VILLALBA	PRG: ZONA AGRICOLA E2		m3	Deposito coesivo superficiale	Nessun dissesto PAI	Seminati vi in aree non irrigue	Paesaggi dei sistemi rurali	7a. Coltivi con aspetti di vegetazione infestante (Secalietea, Stellarietea mediae, Chenopodietea, ecc)		Vincolo idrogeologico (R.D. 3267/23)
301	PROGETTO Recattivo – Belice – Cozzo Pirtusiddu	CALTANI SSETTA	VILLALBA	PRG: ZONA AGRICOLA E2		m3	Deposito coesivo superficiale	Nessun dissesto PAI	Seminati vi in aree non irrigue	Paesaggi dei sistemi rurali	7a. Coltivi con aspetti di vegetazione infestante (Secalietea, Stellarietea mediae, Chenopodietea, ecc)		Fasce rispetto 150m da fiumi, i torrenti, i corsi d'acqua (art.142, lett.c) - Vincolo idrogeologico (R.D. 3267/23)
302	PROGETTO Recattivo – Belice – Cozzo	CALTANI SSETTA	VILLALBA	PRG: ZONA AGRICOLA E2		m3	Deposito coesivo superficiale	Nessun dissesto PAI	Seminati vi in aree non irrigue	Paesaggi dei sistemi rurali	7a. Coltivi con aspetti di vegetazione infestante		Fasce rispetto 150m da fiumi, i

TRATTO IN PROGETTO: RECATTIVO - BELICE - COZZO PIRTUSIDDU

N. SOSTEGNI	NOME TRATTO INTERESSATO DA ALTERNATIVA	PROVINCIA	COMUNE	USO PROGRAMMATICO DEL TERRITORIO	ATTRAVERSAMENTO AREE TUTELA DEL PTP CL	UNITA' GEOLOGICHE	NATURA DEPOSITO	DISSESTI SEGNALATI NELLA CARTOGRAFIA PAI	USO SUOLO	TIPO PAESAGGIO	COMPONENTI PAESAGGIO	NATURA 2000	VINCOLI
	Pirtusiddu										(Secalietea, Stellarietea mediae, Chenopodietea, ecc)		torrenti, i corsi d'acqua (art.142, lett.c) - Vincolo idrogeologico (R.D. 3267/23)
303	PROGETTO Recattivo – Belice – Cozzo Pirtusiddu	CALTANI SSETTA	VILLALBA	PRG: ZONA AGRICOLA E2		m3	Deposito coesivo superficiale	Nessun dissesto PAI	Seminati vi in aree non irrigue	Paesaggi dei sistemi rurali	7a. Coltivi con aspetti di vegetazione infestante (Secalietea, Stellarietea mediae, Chenopodietea, ecc)		Fasce rispetto 150m da fiumi, i torrenti, i corsi d'acqua (art.142, lett.c) - Vincolo idrogeologico (R.D. 3267/23)
304	PROGETTO Recattivo – Belice – Cozzo Pirtusiddu	CALTANI SSETTA	VILLALBA	P.T.P.: FASCE FLUVIALI (L.g.Galassio) PRG: ZONA AGRICOLA E2	TUTELA 1	m3	Deposito coesivo superficiale	Nessun dissesto PAI	Seminati vi in aree non irrigue	Paesaggi dei sistemi rurali	7a. Coltivi con aspetti di vegetazione infestante (Secalietea, Stellarietea mediae, Chenopodietea, ecc)		Fasce rispetto 150m da fiumi, i torrenti, i corsi d'acqua (art.142, lett.c) - Vincolo idrogeologico

TRATTO IN PROGETTO: RECATTIVO - BELICE - COZZO PIRTUSIDDU

N. SOSTEGNI	NOME TRATTO INTERESSATO DA ALTERNATIVA	PROVINCIA	COMUNE	USO PROGRAMMATICO DEL TERRITORIO	ATTRAVERSAMENTO AREE TUTELA DEL PTP CL	UNITA' GEOLOGICHE	NATURA DEPOSITO	DISSESTI SEGNALATI NELLA CARTOGRAFIA PAI	USO SUOLO	TIPO PAESAGGIO	COMPONENTI PAESAGGIO	NATURA 2000	VINCOLI
													o (R.D. 3267/23)
305	PROGETTO Recattivo – Belice – Cozzo Pirtusiddu	CALTANI SSETTA	VILLALBA	P.T.P.: FASCE FLUVIALI (L.g.Galassio) PRG: ZONA AGRICOLA E2	TUTELA 1	m3	Deposito coesivo superficiale	PF1	Seminati vi in aree non irrigue	Paesaggi dei sistemi rurali	7a. Coltivi con aspetti di vegetazione infestante (Secalietea, Stellarietea mediae, Chenopodietea, ecc)		Fasce rispetto 150m da fiumi, i torrenti, i corsi d'acqua (art.142, lett.c) - Vincolo idrogeologico o (R.D. 3267/23)
306	PROGETTO Recattivo – Belice – Cozzo Pirtusiddu	CALTANI SSETTA	VILLALBA	P.T.P.: FASCE FLUVIALI (L.g.Galassio) PRG: ZONA AGRICOLA E2	TUTELA 1	m3	Deposito coesivo superficiale	PF1	Seminati vi in aree non irrigue	Paesaggi dei sistemi rurali	7a. Coltivi con aspetti di vegetazione infestante (Secalietea, Stellarietea mediae, Chenopodietea, ecc)cc.)		I Fiumi i torrenti e i corsi d'acqua e le relative sponde per una fascia di 150 m ciascuna. (art. 142 lett. c del DPR 42/2004 EX. L 431/85); Vincolo Idrogeologico o ai sensi del RD

TRATTO IN PROGETTO: RECATTIVO - BELICE - COZZO PIRTUSIDDU

N. SOSTEGNI	NOME TRATTO INTERESSATO DA ALTERNATIVA	PROVINCIA	COMUNE	USO PROGRAMMATICO DEL TERRITORIO	ATTRAVERSAMENTO AREE TUTELA DEL PTP CL	UNITA' GEOLOGICHE	NATURA DEPOSITO	DISSESTI SEGNALATI NELLA CARTOGRAFIA PAI	USO SUOLO	TIPO PAESAGGIO	COMPONENTI PAESAGGIO	NATURA 2000	VINCOLI
													n.3267/23;
307	PROGETTO Recattivo – Belice – Cozzo Pirtusiddu	CALTANI SSETTA	VILLALBA	P.T.P.: FASCE FLUVIALI (L.g.Galassio) PRG: ZONA AGRICOLA E2	TUTELA 3	m3	Deposito coesivo superficiale	Nessun dissesto PAI	Seminati vi in aree non irrigue	Paesaggi dei sistemi rurali	7a. Coltivi con aspetti di vegetazione infestante (Secalietea, Stellarietea mediae, Chenopodietea, ecc)cc.)		I Fiumi i torrenti e i corsi d'acqua e le relative sponde per una fascia di 150 m ciascuna. (art. 142 lett. c del DPR 42/2004 EX. L 431/85); Vincolo Idrogeologic o ai sensi del RD n.3267/23;
308	PROGETTO Recattivo – Belice – Cozzo Pirtusiddu	CALTANI SSETTA	VILLALBA	P.T.P.: FASCE FLUVIALI (L.g.Galassio) PRG: ZONA AGRICOLA E2	TUTELA 1	m3a	Deposito coesivo superficiale	Nessun dissesto PAI	Seminati vi in aree non irrigue	Paesaggi dei sistemi rurali	7a. Coltivi con aspetti di vegetazione infestante (Secalietea, Stellarietea mediae, Chenopodietea, ecc)cc.)		I Fiumi i torrenti e i corsi d'acqua e le relative sponde per una fascia di 150 m ciascuna. (art. 142 lett. c del DPR 42/2004 EX.

TRATTO IN PROGETTO: RECATTIVO - BELICE - COZZO PIRTUSIDDU

N. SOSTEGNI	NOME TRATTO INTERESSATO DA ALTERNATIVA	PROVINCIA	COMUNE	USO PROGRAMMATICO DEL TERRITORIO	ATTRAVERSAMENTO AREE TUTELA DEL PTP CL	UNITA' GEOLOGICHE	NATURA DEPOSITO	DISSESTI SEGNALATI NELLA CARTOGRAFIA PAI	USO SUOLO	TIPO PAESAGGIO	COMPONENTI PAESAGGIO	NATURA 2000	VINCOLI
													L 431/85); Vincolo Idrogeologic o ai sensi del RD n.3267/23;
309	PROGETTO Recattivo – Belice – Cozzo Pirtusiddu	CALTANI SSETTA	VILLALB A	PRG: ZONA AGRICOLA E2		m3a	Deposito granulare superficiale	Nessun dissesto PAI	Seminati vi in aree non irrigue	Paesaggi dei sistemi rurali	7a. Coltivi con aspetti di vegetazione infestante (Secalietea, Stellarietea mediae, Chenopodietea, ecc)cc.)		I Fiumi i torrenti e i corsi d'acqua e le relative sponde per una fascia di 150 m ciascuna. (art. 142 lett. c del DPR 42/2004 EX. L 431/85); Vincolo Idrogeologic o ai sensi del RD n.3267/23;

TRATTO IN PROGETTO: RECATTIVO - BELICE - COZZO PIRTUSIDDU

N. SOSTEGNI	NOME TRATTO INTERESSATO DA ALTERNATIVA	PROVINCIA	COMUNE	USO PROGRAMMATICO DEL TERRITORIO	ATTRAVERSAMENTO AREE TUTELA DEL PTP CL	UNITA' GEOLOGICHE	NATURA DEPOSITO	DISSESTI SEGNALATI NELLA CARTOGRAFIA PAI	USO SUOLO	TIPO PAESAGGIO	COMPONENTI PAESAGGIO	NATURA 2000	VINCOLI
310	PROGETTO Recattivo – Belice – Cozzo Pirtusiddu	CALTANI SSETTA	VILLALBA	PRG: ZONA AGRICOLA E2		m3a	Deposito granulare superficiale	Nessun dissesto PAI	Seminati vi in aree non irrigue + Sistemi colturali e particellari complessi	Paesaggi dei sistemi rurali	7a. Coltivi con aspetti di vegetazione infestante (Secalietea, Stellarietea mediae, Chenopodietea, ecc)cc.)		I Fiumi i torrenti e i corsi d'acqua e le relative sponde per una fascia di 150 m ciascuna. (art. 142 lett. c del DPR 42/2004 EX. L 431/85)
311	PROGETTO Recattivo – Belice – Cozzo Pirtusiddu	CALTANI SSETTA	VILLALBA	PRG: ZONA AGRICOLA E2		m3a	Deposito coesivo superficiale	Nessun dissesto PAI	Seminati vi in aree non irrigue	Paesaggi dei sistemi rurali	7a. Coltivi con aspetti di vegetazione infestante (Secalietea, Stellarietea mediae, Chenopodietea, ecc)cc.)		

DETTAGLIO INDICATORI PER SINGOLO SOSTEGNO

TRATTO IN VARIANTE:

TRATTO IN ALTERNATIVA: M - RECATTIVO - BELICE – COZZO PIRTUSIDDU													
N. SOSTEGNI	NOME TRATTO INTERESSATO DA ALTERNATIVA	PROVINCIA	COMUNE	USO PROGRAMMATICO DEL TERRITORIO	ATTRAVERSAMENTO AREE TUTELA DEL PTP CL	UNITÀ GEOLOGICHE	NATURA DEPOSITO	DISSESTI SEGNALATI NELLA CARTOGRAFIA PAI	USO SUOLO	TIPO PAESAGGIO	COMPONENTI PAESAGGIO	NATURA 2000	VINCOLI
D-1	ALTERNATIVA M - Recattivo - Belice - Cozzo Pirtusiddu	CALTANISSETTA	SANTACATERINA VILLARMOSSA	PRG: ZONE - ZONA AGRICOLA		M2s	Deposito coesivo superficiale	Nessun dissesto PAI	Seminati vi in aree non irrigue	Paesaggi dei sistemi rurali	7a. Coltivi con aspetti di vegetazione infestante (Secalietea, Stellarietea mediae, Chenopodietea, ecc)		
D-2	ALTERNATIVA M - Recattivo - Belice - Cozzo Pirtusiddu	PALERMO	PETRALIA SOTTANA	PRG: Fp.b AMBITO NATURALISTICO - MUSEALE DI RECATTIVO		q3	Deposito coesivo superficiale	Nessun dissesto PAI	Seminati vi in aree non irrigue	Paesaggi dei sistemi rurali	7a. Coltivi con aspetti di vegetazione infestante (Secalietea, Stellarietea mediae, Chenopodietea, ecc)		Vincolo idrogeologico (R.D. 3267/23)
D-3	ALTERNATIVA M - Recattivo - Belice - Cozzo Pirtusiddu	PALERMO	PETRALIA SOTTANA	PRG: Fp.b AMBITO NATURALISTICO - MUSEALE DI RECATTIVO		M2a	Deposito coesivo superficiale	Nessun dissesto PAI	Seminati vi in aree non irrigue	Paesaggi dei sistemi rurali	7a. Coltivi con aspetti di vegetazione infestante (Secalietea, Stellarietea mediae, Chenopodietea, ecc)		

TRATTO IN ALTERNATIVA: M - RECATTIVO - BELICE - COZZO PIRTUSIDDU

N. SOSTEGNI	NOME TRATTO INTERESSATO DA ALTERNATIVA	PROVINCIA	COMUNE	USO PROGRAMMATICO DEL TERRITORIO	ATTRAVERSAMENTO AREE TUTELA DEL PTP CL	UNITÀ GEOLOGICHE	NATURA DEPOSITO	DISSESTI SEGNALATI NELLA CARTOGRAFIA PAI	USO SUOLO	TIPO PAESAGGIO	COMPONENTI PAESAGGIO	NATURA 2000	VINCOLI
D-4	ALTERNATIVA M - Recattivo - Belice - Cozzo Pirtusiddu	PALERMO	PETRALIA SOTTANA	PRG: E.1 - ZONA AGRICOLA PRODUTTIVA		M2a	Deposito coesivo superficiale	Nessun dissesto PAI	Aree a pascolo naturale	Paesaggi dei sistemi rurali	7a. Coltivi con aspetti di vegetazione infestante (Secalietea, Stellarietea mediae, Chenopodietea, ecc)		Fasce rispetto 150m da fiumi, i torrenti, i corsi d'acqua (art.142, lett.c)
D-5	ALTERNATIVA M - Recattivo - Belice - Cozzo Pirtusiddu	PALERMO	PETRALIA SOTTANA	PRG: E.1 - ZONA AGRICOLA PRODUTTIVA		M2a	Deposito coesivo superficiale	Nessun dissesto PAI	Aree a pascolo naturale	Paesaggi dei sistemi rurali	7a. Coltivi con aspetti di vegetazione infestante (Secalietea, Stellarietea mediae, Chenopodietea, ecc)		Fasce rispetto 150m da fiumi, i torrenti, i corsi d'acqua (art.142, lett.c) - Vincolo idrogeologico (R.D. 3267/23)
D-6	ALTERNATIVA M - Recattivo - Belice - Cozzo Pirtusiddu	PALERMO	PETRALIA SOTTANA	PRG: Fp.2 PARCO DELLE CAVE		M2a	Deposito coesivo superficiale	Nessun dissesto PAI	Seminativi in aree non irrigue	Paesaggi dei sistemi rurali	7a. Coltivi con aspetti di vegetazione infestante (Secalietea, Stellarietea mediae, Chenopodietea, ecc)		Fasce rispetto 150m da fiumi, i torrenti, i corsi d'acqua (art.142, lett.c) - Vincolo idrogeologico (R.D.

TRATTO IN ALTERNATIVA: M - RECATTIVO - BELICE - COZZO PIRTUSIDDU

N. SOSTEGNI	NOME TRATTO INTERESSATO DA ALTERNATIVA	PROVINCIA	COMUNE	USO PROGRAMMATICO DEL TERRITORIO	ATTRAVERSAMENTO AREE TUTELA DEL PTP CL	UNITÀ GEOLOGICHE	NATURA DEPOSITO	DISSESTI SEGNALATI NELLA CARTOGRAFIA PAI	USO SUOLO	TIPO PAESAGGIO	COMPONENTI PAESAGGIO	NATURA 2000	VINCOLI
													3267/23)
D-7	ALTERNATIVA M - Recattivo - Belice - Cozzo Pirtusiddu	PALERMO	PETRALIA SOTTANA	PRG: E.1 - ZONA AGRICOLA PRODUTTIVA		M2a	Deposito coesivo superficiale	Nessun dissesto PAI	Seminati vi in aree non irrigue	Paesaggi dei sistemi rurali	7a. Coltivi con aspetti di vegetazione infestante (Secalietea, Stellarietea mediae, Chenopodietea, ecc)		Fasce rispetto 150m da fiumi, i torrenti, i corsi d'acqua (art.142, lett.c) - Vincolo idrogeologico (R.D. 3267/23)
D-8	ALTERNATIVA M - Recattivo - Belice - Cozzo Pirtusiddu	PALERMO	PETRALIA SOTTANA	PRG: E.1 - ZONA AGRICOLA PRODUTTIVA		M2a	Deposito coesivo superficiale	Nessun dissesto PAI	Seminati vi in aree non irrigue	Paesaggi dei sistemi rurali	7a. Coltivi con aspetti di vegetazione infestante (Secalietea, Stellarietea mediae, Chenopodietea, ecc)		Fasce rispetto 150m da fiumi, i torrenti, i corsi d'acqua (art.142, lett.c) - Vincolo idrogeologico (R.D. 3267/23)
D-9	ALTERNATIVA M - Recattivo - Belice - Cozzo Pirtusiddu	PALERMO	PETRALIA SOTTANA	PRG: E.1 - ZONA AGRICOLA PRODUTTIVA		M2s	Deposito granulare superficiale	Nessun dissesto PAI	Seminati vi in aree non irrigue	Paesaggi dei sistemi rurali	7a. Coltivi con aspetti di vegetazione infestante (Secalietea, Stellarietea		Fasce rispetto 150m da fiumi, i torrenti, i corsi d'acqua

TRATTO IN ALTERNATIVA: M - RECATTIVO - BELICE - COZZO PIRTUSIDDU

N. SOSTEGNI	NOME TRATTO INTERESSATO DA ALTERNATIVA	PROVINCIA	COMUNE	USO PROGRAMMATICO DEL TERRITORIO	ATTRAVERSAMENTO AREE TUTELA DEL PTP CL	UNITÀ GEOLOGICHE	NATURA DEPOSITO	DISSESTI SEGNALATI NELLA CARTOGRAFIA PAI	USO SUOLO	TIPO PAESAGGIO	COMPONENTI PAESAGGIO	NATURA 2000	VINCOLI
											mediae, Chenopodieta a, ecc)		(art.142, lett.c) - Vincolo idrogeologico (R.D. 3267/23)
D-10	ALTERNATIVA M - Recattivo - Belice - Cozzo Pirtusiddu	PALERMO	PETRALIA SOTTANA	PRG: E.1 - ZONA AGRICOLA PRODUTTIVA		M2a	Deposito coesivo superficiale	Nessun dissesto PAI	Seminati vi in aree non irrigue	Paesaggi dei sistemi rurali	7a. Coltivi con aspetti di vegetazione infestante (Secalietea, Stellarietea mediae, Chenopodieta a, ecc)		Vincolo idrogeologico (R.D. 3267/23)
D-11	ALTERNATIVA M - Recattivo - Belice - Cozzo Pirtusiddu	PALERMO	PETRALIA SOTTANA	PRG: E.1 - ZONA AGRICOLA PRODUTTIVA		M2a	Deposito coesivo superficiale	Nessun dissesto PAI	Seminati vi in aree non irrigue	Praterie termo-xerofile e rupi di bassa quota	3a. Formazioni termo-xerofile di gariga, prateria e vegetazione rupestre (Thero-Brachypodietea, Cist		Vincolo idrogeologico (R.D. 3267/23)
D-12	ALTERNATIVA M - Recattivo - Belice - Cozzo Pirtusiddu	PALERMO	PETRALIA SOTTANA	PRG: E.1 - ZONA AGRICOLA PRODUTTIVA		M2a	Deposito coesivo superficiale	Nessun dissesto PAI	Seminati vi in aree non irrigue	Praterie termo-xerofile e rupi di bassa quota	3a. Formazioni termo-xerofile di gariga, prateria e vegetazione rupestre		Vincolo idrogeologico (R.D. 3267/23)

TRATTO IN ALTERNATIVA: M - RECATTIVO - BELICE - COZZO PIRTUSIDDU

N. SOSTEGNI	NOME TRATTO INTERESSATO DA ALTERNATIVA	PROVINCIA	COMUNE	USO PROGRAMMATICO DEL TERRITORIO	ATTRAVERSAMENTO AREE TUTELA DEL PTP CL	UNITÀ GEOLOGICHE	NATURA DEPOSITO	DISSESTI SEGNALATI NELLA CARTOGRAFIA PAI	USO SUOLO	TIPO PAESAGGIO	COMPONENTI PAESAGGIO	NATURA 2000	VINCOLI
											(Thero-Brachypodietea, Cist		
D-13	ALTERNATIVA M - Recattivo - Belice - Cozzo Pirtusiddu	PALERMO	PETRALIA SOTTANA	PRG: E.1 - ZONA AGRICOLA PRODUTTI VA		M2a	Deposito coesivo superficiale	Nessun dissesto PAI	Seminati vi in aree non irrigue	Paesaggi dei sistemi rurali	7a. Coltivi con aspetti di vegetazione infestante (Secalietea, Stellarietea mediae, Chenopodietea, ecc)		Vincolo idrogeologico (R.D. 3267/23)
D-14	ALTERNATIVA M - Recattivo - Belice - Cozzo Pirtusiddu	PALERMO	PETRALIA SOTTANA	PRG: E.1 - ZONA AGRICOLA PRODUTTI VA		M2a	Deposito coesivo superficiale	Nessun dissesto PAI	Seminati vi in aree non irrigue	Paesaggi dei sistemi rurali	7a. Coltivi con aspetti di vegetazione infestante (Secalietea, Stellarietea mediae, Chenopodietea, ecc)		Vincolo idrogeologico (R.D. 3267/23)
D-15	ALTERNATIVA M - Recattivo - Belice - Cozzo Pirtusiddu	PALERMO	PETRALIA SOTTANA	PRG: E.1 - ZONA AGRICOLA PRODUTTI VA		M2a	Deposito coesivo superficiale	Nessun dissesto PAI	Seminati vi in aree non irrigue	Paesaggi dei sistemi rurali	7a. Coltivi con aspetti di vegetazione infestante (Secalietea, Stellarietea mediae, Chenopodietea, ecc)		Vincolo idrogeologico (R.D. 3267/23)
D-16	ALTERNATIVA M -	PALERMO	PETRALIA	PRG: E.1 - ZONA		q2	Deposito coesivo	Nessun dissesto PAI	Seminati vi in	Paesaggi dei	7a. Coltivi con aspetti di		Vincolo idrogeologico

TRATTO IN ALTERNATIVA: M - RECATTIVO - BELICE - COZZO PIRTUSIDDU

N. SOSTEGNI	NOME TRATTO INTERESSATO DA ALTERNATIVA	PROVINCIA	COMUNE	USO PROGRAMMATICO DEL TERRITORIO	ATTRAVERSAMENTO AREE TUTELA DEL PTP CL	UNITÀ GEOLOGICHE	NATURA DEPOSITO	DISSESTI SEGNALATI NELLA CARTOGRAFIA PAI	USO SUOLO	TIPO PAESAGGIO	COMPONENTI PAESAGGIO	NATURA 2000	VINCOLI
	Recattivo - Belice - Cozzo Pirtusiddu		SOTTANA	AGRICOLA PRODUTTIVA			superficiale		aree non irrigue	sistemi rurali	vegetazione infestante (Secalietea, Stellarietea mediae, Chenopodietea, ecc)		o (R.D. 3267/23)
D-17	ALTERNATIVA M - Recattivo - Belice - Cozzo Pirtusiddu	PALERMO	PETRALIA SOTTANA	PRG: E.1 - ZONA AGRICOLA PRODUTTIVA		q2	Deposito coesivo profondo	Nessun dissesto PAI	Seminati vi in aree non irrigue	Paesaggi dei sistemi rurali	7a. Coltivi con aspetti di vegetazione infestante (Secalietea, Stellarietea mediae, Chenopodietea, ecc)		Vincolo idrogeologico (R.D. 3267/23)
D-18	ALTERNATIVA M - Recattivo - Belice - Cozzo Pirtusiddu	PALERMO	PETRALIA SOTTANA	PRG: E.1 - ZONA AGRICOLA PRODUTTIVA		q3	Deposito coesivo profondo	Nessun dissesto PAI	Seminati vi in aree non irrigue	Paesaggi dei sistemi rurali	7a. Coltivi con aspetti di vegetazione infestante (Secalietea, Stellarietea mediae, Chenopodietea, ecc)		Vincolo idrogeologico (R.D. 3267/23)
D-19	ALTERNATIVA M - Recattivo - Belice - Cozzo Pirtusiddu	PALERMO	PETRALIA SOTTANA	PRG: E.1 - ZONA AGRICOLA PRODUTTIVA		M2s	Deposito coesivo superficiale	Nessun dissesto PAI	Seminati vi in aree non irrigue	Paesaggi dei sistemi rurali	7a. Coltivi con aspetti di vegetazione infestante (Secalietea, Stellarietea mediae, ecc)		Vincolo idrogeologico (R.D. 3267/23)

TRATTO IN ALTERNATIVA: M - RECATTIVO - BELICE - COZZO PIRTUSIDDU

N. SOSTEGNI	NOME TRATTO INTERESSATO DA ALTERNATIVA	PROVINCIA	COMUNE	USO PROGRAMMATICO DEL TERRITORIO	ATTRAVERSAMENTO AREE TUTELA DEL PTP CL	UNITÀ GEOLOGICHE	NATURA DEPOSITO	DISSESTI SEGNALATI NELLA CARTOGRAFIA PAI	USO SUOLO	TIPO PAESAGGIO	COMPONENTI PAESAGGIO	NATURA 2000	VINCOLI
											Chenopodieta a, ecc)		
D-20	ALTERNATI VA M - Recattivo - Belice - Cozzo Pirtusiddu	PALERM O	PETRAL IA SOTTA NA	PRG: E.1 - ZONA AGRICOLA PRODUTTI VA		m3	Deposito coesivo profondo	Nessun dissesto PAI	Seminati vi in aree non irrigue	Paesaggi dei sistemi rurali	7a. Coltivi con aspetti di vegetazione infestante (Secalietea, Stellarietea mediae, Chenopodieta a, ecc)		Vincolo idrogeologic o (R.D. 3267/23)
D-21	ALTERNATI VA M - Recattivo - Belice - Cozzo Pirtusiddu	PALERM O	PETRAL IA SOTTA NA	PRG: E.1 - ZONA AGRICOLA PRODUTTI VA		m3	Deposito coesivo profondo	Nessun dissesto PAI	Seminati vi in aree non irrigue	Paesaggi dei sistemi rurali	7a. Coltivi con aspetti di vegetazione infestante (Secalietea, Stellarietea mediae, Chenopodieta a, ecc)		Vincolo idrogeologic o (R.D. 3267/23)
D-22	ALTERNATI VA M - Recattivo - Belice - Cozzo Pirtusiddu	PALERM O	PETRAL IA SOTTA NA	PRG: E.1 - ZONA AGRICOLA PRODUTTI VA		m3	Deposito coesivo profondo	Nessun dissesto PAI	Seminati vi in aree non irrigue	Paesaggi dei sistemi rurali	7a. Coltivi con aspetti di vegetazione infestante (Secalietea, Stellarietea mediae, Chenopodieta a, ecc)		Vincolo idrogeologic o (R.D. 3267/23)
D-23	ALTERNATI VA M - Recattivo -	PALERM O	PETRAL IA SOTTA	PRG: E.1 - ZONA AGRICOLA		m3a	Deposito coesivo superficiale	Nessun dissesto PAI	Seminati vi in aree non	Paesaggi dei sistemi	7a. Coltivi con aspetti di vegetazione		

TRATTO IN ALTERNATIVA: M - RECATTIVO - BELICE - COZZO PIRTUSIDDU

N. SOSTEGNI	NOME TRATTO INTERESSATO DA ALTERNATIVA	PROVINCIA	COMUNE	USO PROGRAMMATICO DEL TERRITORIO	ATTRAVERSAMENTO AREE TUTELA DEL PTP CL	UNITÀ GEOLOGICHE	NATURA DEPOSITO	DISSESTI SEGNALATI NELLA CARTOGRAFIA PAI	USO SUOLO	TIPO PAESAGGIO	COMPONENTI PAESAGGIO	NATURA 2000	VINCOLI
	Belice - Cozzo Pirtusiddu		NA	PRODUTTI VA					irrigue	rurali	infestante (Secalietea, Stellarietea mediae, Chenopodietea, ecc)		
D-24	ALTERNATIVA M - Recattivo - Belice - Cozzo Pirtusiddu	PALERMO	PETRALIA SOTTANA	PRG: E.1 - ZONA AGRICOLA PRODUTTI VA		m3	Deposito coesivo profondo	Nessun dissesto PAI	Aree a pascolo naturale	Paesaggi dei sistemi rurali	7a. Coltivi con aspetti di vegetazione infestante (Secalietea, Stellarietea mediae, Chenopodietea, ecc)		
D-25	ALTERNATIVA M - Recattivo - Belice - Cozzo Pirtusiddu	PALERMO	PETRALIA SOTTANA	PRG: E.1 - ZONA AGRICOLA PRODUTTI VA		m3	Deposito coesivo profondo	Nessun dissesto PAI	Aree a pascolo naturale	Paesaggi dei sistemi rurali	7a. Coltivi con aspetti di vegetazione infestante (Secalietea, Stellarietea mediae, Chenopodietea, ecc)		Fasce rispetto 150m da fiumi, i torrenti, i corsi d'acqua (art.142, lett.c)
D-26	ALTERNATIVA M - Recattivo - Belice - Cozzo Pirtusiddu	PALERMO	PETRALIA SOTTANA	PRG: E.1 - ZONA AGRICOLA PRODUTTI VA		a	Deposito coesivo superficiale	Nessun dissesto PAI	Aree a pascolo naturale	Paesaggi dei sistemi rurali	7a. Coltivi con aspetti di vegetazione infestante (Secalietea, Stellarietea mediae, Chenopodietea, ecc)		

TRATTO IN ALTERNATIVA: M - RECATTIVO - BELICE - COZZO PIRTUSIDDU

N. SOSTEGNI	NOME TRATTO INTERESSATO DA ALTERNATIVA	PROVINCIA	COMUNE	USO PROGRAMMATICO DEL TERRITORIO	ATTRAVERSAMENTO AREE TUTELA DEL PTP CL	UNITÀ GEOLOGICHE	NATURA DEPOSITO	DISSESTI SEGNALATI NELLA CARTOGRAFIA PAI	USO SUOLO	TIPO PAESAGGIO	COMPONENTI PAESAGGIO	NATURA 2000	VINCOLI
											a, ecc)		
D-27	ALTERNATIVA M - Recattivo - Belice - Cozzo Pirtusiddu	PALERMO	PETRALIA SOTTANA	PRG: E.1 - ZONA AGRICOLA PRODUTTIVA		m3a	Deposito coesivo superficiale	Nessun dissesto PAI	Seminati vi in aree non irrigue	Paesaggi dei sistemi rurali	7a. Coltivi con aspetti di vegetazione infestante (Secalietea, Stellarietea mediae, Chenopodietea, ecc)		
D-28	ALTERNATIVA M - Recattivo - Belice - Cozzo Pirtusiddu	PALERMO	PETRALIA SOTTANA	PRG: E.1 - ZONA AGRICOLA PRODUTTIVA		m3a	Deposito coesivo superficiale	Nessun dissesto PAI	Seminati vi in aree non irrigue	Paesaggi dei sistemi rurali	7a. Coltivi con aspetti di vegetazione infestante (Secalietea, Stellarietea mediae, Chenopodietea, ecc)		
D-29	ALTERNATIVA M - Recattivo - Belice - Cozzo Pirtusiddu	PALERMO	PETRALIA SOTTANA	PRG: E.1 - ZONA AGRICOLA PRODUTTIVA		m3a	Deposito coesivo superficiale	Nessun dissesto PAI	Seminati vi in aree non irrigue	Paesaggi dei sistemi rurali	7a. Coltivi con aspetti di vegetazione infestante (Secalietea, Stellarietea mediae, Chenopodietea, ecc)		
D-30	ALTERNATIVA M - Recattivo -	PALERMO	PETRALIA SOTTANA	PRG: E.1 - ZONA AGRICOLA		m3a	Deposito coesivo superficiale	Nessun dissesto PAI	Seminati vi in aree non	Paesaggi dei sistemi	7a. Coltivi con aspetti di vegetazione		

TRATTO IN ALTERNATIVA: M - RECATTIVO - BELICE - COZZO PIRTUSIDDU

N. SOSTEGNI	NOME TRATTO INTERESSATO DA ALTERNATIVA	PROVINCIA	COMUNE	USO PROGRAMMATICO DEL TERRITORIO	ATTRAVERSAMENTO AREE TUTELA DEL PTP CL	UNITÀ GEOLOGICHE	NATURA DEPOSITO	DISSESTI SEGNALATI NELLA CARTOGRAFIA PAI	USO SUOLO	TIPO PAESAGGIO	COMPONENTI PAESAGGIO	NATURA 2000	VINCOLI
	Belice - Cozzo Pirtusiddu		NA	PRODUTTI VA					irrigue	rurali	infestante (Secalietea, Stellarietea mediae, Chenopodietea, ecc)		
D-31	ALTERNATIVA M - Recattivo - Belice - Cozzo Pirtusiddu	PALERMO	CASTELLANA SICULA	PRG: ZONA E2 - ZONA AGRICOLA		m3a	Deposito coesivo superficiale	Nessun dissesto PAI	Aree a vegetazione sclerofila	Paesaggi dei sistemi rurali	7a. Coltivi con aspetti di vegetazione infestante (Secalietea, Stellarietea mediae, Chenopodietea, ecc)		
D-32	ALTERNATIVA M - Recattivo - Belice - Cozzo Pirtusiddu	CALTANISSETTA	VILLALBA	PRG: ZONA AGRICOLA E2		a	Deposito coesivo superficiale	Nessun dissesto PAI	Seminativi in aree non irrigue	Paesaggi dei sistemi rurali	7a. Coltivi con aspetti di vegetazione infestante (Secalietea, Stellarietea mediae, Chenopodietea, ecc)		Fasce rispetto 150m da fiumi, i torrenti, i corsi d'acqua (art.142, lett.c)
D-33	ALTERNATIVA M - Recattivo - Belice - Cozzo Pirtusiddu	CALTANISSETTA	VILLALBA	PRG: ZONA AGRICOLA E2		a	Deposito coesivo superficiale	Nessun dissesto PAI	Seminativi in aree non irrigue	Paesaggi dei sistemi rurali	7a. Coltivi con aspetti di vegetazione infestante (Secalietea, Stellarietea mediae, Chenopodietea, ecc)		Fasce rispetto 150m da fiumi, i torrenti, i corsi d'acqua (art.142, lett.c)

TRATTO IN ALTERNATIVA: M - RECATTIVO - BELICE - COZZO PIRTUSIDDU

N. SOSTEGNI	NOME TRATTO INTERESSATO DA ALTERNATIVA	PROVINCIA	COMUNE	USO PROGRAMMATICO DEL TERRITORIO	ATTRAVERSAMENTO AREE TUTELA DEL PTP CL	UNITÀ GEOLOGICHE	NATURA DEPOSITO	DISSESTI SEGNALATI NELLA CARTOGRAFIA PAI	USO SUOLO	TIPO PAESAGGIO	COMPONENTI PAESAGGIO	NATURA 2000	VINCOLI
											a, ecc)		
D-34 = M-1	ALTERNATI VA M - Recattivo - Belice - Cozzo Pirtusiddu	CALTANI SSETTA	VILLALB A	PRG: ZONA AGRICOLA E2		m3	Deposito coesivo superficiale	Nessun dissesto PAI	Seminati vi in aree non irrigue	Paesaggi dei sistemi rurali	7a. Coltivi con aspetti di vegetazione infestante (Secalietea, Stellarietea mediae, Chenopodiete a, ecc)		Fasce rispetto 150m da fiumi, i torrenti, i corsi d'acqua (art.142, lett.c)
M-2	ALTERNATI VA M - Recattivo - Belice - Cozzo Pirtusiddu	CALTANI SSETTA	VILLALB A	PRG: ZONA AGRICOLA E2		m3a	Deposito coesivo superficiale	Nessun dissesto PAI	Seminati vi in aree non irrigue	Paesaggi dei sistemi rurali	7a. Coltivi con aspetti di vegetazione infestante (Secalietea, Stellarietea mediae, Chenopodiete a, ecc)		Vincolo idrogeologic o (R.D. 3267/23)
M-3	ALTERNATI VA M - Recattivo - Belice - Cozzo Pirtusiddu	CALTANI SSETTA	VILLALB A	PRG: ZONA AGRICOLA E2		m3	Deposito coesivo superficiale	Nessun dissesto PAI	Seminati vi in aree non irrigue	Paesaggi dei sistemi rurali	7a. Coltivi con aspetti di vegetazione infestante (Secalietea, Stellarietea mediae, Chenopodiete a, ecc)		Fasce rispetto 150m da fiumi, i torrenti, i corsi d'acqua (art.142, lett.c) - Vincolo idrogeologic o (R.D. 3267/23)

TRATTO IN ALTERNATIVA: M - RECATTIVO - BELICE - COZZO PIRTUSIDDU

N. SOSTEGNI	NOME TRATTO INTERESSATO DA ALTERNATIVA	PROVINCIA	COMUNE	USO PROGRAMMATICO DEL TERRITORIO	ATTRAVERSAMENTO AREE TUTELA DEL PTP CL	UNITÀ GEOLOGICHE	NATURA DEPOSITO	DISSESTI SEGNALATI NELLA CARTOGRAFIA PAI	USO SUOLO	TIPO PAESAGGIO	COMPONENTI PAESAGGIO	NATURA 2000	VINCOLI
M-4	ALTERNATIVA M - Recattivo - Belice - Cozzo Pirtusiddu	CALTANI SSETTA	VILLALBA	PRG: ZONA AGRICOLA E2		m3	Deposito coesivo superficiale	Nessun dissesto PAI	Seminati vi in aree non irrigue	Paesaggi dei sistemi rurali	7a. Coltivi con aspetti di vegetazione infestante (Secalietea, Stellarietea mediae, Chenopodietea, ecc)		Fasce rispetto 150m da fiumi, i torrenti, i corsi d'acqua (art.142, lett.c) - Vincolo idrogeologico (R.D. 3267/23)
M-5	ALTERNATIVA M - Recattivo - Belice - Cozzo Pirtusiddu	CALTANI SSETTA	VILLALBA	PRG: ZONA AGRICOLA E2		m3	Deposito coesivo superficiale	Nessun dissesto PAI	Seminati vi in aree non irrigue	Paesaggi dei sistemi rurali	7a. Coltivi con aspetti di vegetazione infestante (Secalietea, Stellarietea mediae, Chenopodietea, ecc)		Vincolo idrogeologico (R.D. 3267/23)
M-6	ALTERNATIVA M - Recattivo - Belice - Cozzo Pirtusiddu	CALTANI SSETTA	VILLALBA	PRG: ZONA AGRICOLA E2		m3	Deposito coesivo superficiale	Nessun dissesto PAI	Seminati vi in aree non irrigue	Paesaggi dei sistemi rurali	7a. Coltivi con aspetti di vegetazione infestante (Secalietea, Stellarietea mediae, Chenopodietea, ecc)		Vincolo idrogeologico (R.D. 3267/23)
M-7	ALTERNATIVA M -	CALTANI SSETTA	VILLALBA	PRG: ZONA AGRICOLA		m3	Deposito coesivo	Nessun dissesto PAI	Seminati vi in	Paesaggi dei	7a. Coltivi con aspetti di		Fasce rispetto

TRATTO IN ALTERNATIVA: M - RECATTIVO - BELICE - COZZO PIRTUSIDDU

N. SOSTEGNI	NOME TRATTO INTERESSATO DA ALTERNATIVA	PROVINCIA	COMUNE	USO PROGRAMMATICO DEL TERRITORIO	ATTRAVERSAMENTO AREE TUTELA DEL PTP CL	UNITÀ GEOLOGICHE	NATURA DEPOSITO	DISSESTI SEGNALATI NELLA CARTOGRAFIA PAI	USO SUOLO	TIPO PAESAGGIO	COMPONENTI PAESAGGIO	NATURA 2000	VINCOLI
	Recattivo - Belice - Cozzo Pirtusiddu			E2			superficiale		aree non irrigue	sistemi rurali	vegetazione infestante (Secalietea, Stellarietea mediae, Chenopodietea, ecc)		150m da fiumi, i torrenti, i corsi d'acqua (art.142, lett.c) - Vincolo idrogeologico (R.D. 3267/23)
M-8	ALTERNATIVA M - Recattivo - Belice - Cozzo Pirtusiddu	CALTANISSETTA	VILLALBA	PRG: ZONA AGRICOLA E2		m3	Deposito coesivo superficiale	Nessun dissesto PAI	Seminati vi in aree non irrigue	Paesaggi dei sistemi rurali	7a. Coltivi con aspetti di vegetazione infestante (Secalietea, Stellarietea mediae, Chenopodietea, ecc)		Vincolo idrogeologico (R.D. 3267/23)
M-9	ALTERNATIVA M - Recattivo - Belice - Cozzo Pirtusiddu	CALTANISSETTA	VILLALBA	PRG: ZONA AGRICOLA E2		m3	Deposito coesivo superficiale	Nessun dissesto PAI	Seminati vi in aree non irrigue	Paesaggi dei sistemi rurali	7a. Coltivi con aspetti di vegetazione infestante (Secalietea, Stellarietea mediae, Chenopodietea, ecc)		Fasce rispetto 150m da fiumi, i torrenti, i corsi d'acqua (art.142, lett.c) - Vincolo idrogeologico (R.D. 3267/23)

TRATTO IN ALTERNATIVA: M - RECATTIVO - BELICE - COZZO PIRTUSIDDU

N. SOSTEGNI	NOME TRATTO INTERESSATO DA ALTERNATIVA	PROVINCIA	COMUNE	USO PROGRAMMATICO DEL TERRITORIO	ATTRAVERSAMENTO AREE TUTELA DEL PTP CL	UNITÀ GEOLOGICHE	NATURA DEPOSITO	DISSESTI SEGNALATI NELLA CARTOGRAFIA PAI	USO SUOLO	TIPO PAESAGGIO	COMPONENTI PAESAGGIO	NATURA 2000	VINCOLI
M-10	ALTERNATIVA M - Recattivo - Belice - Cozzo Pirtusiddu	CALTANI SSETTA	VILLALBA	PRG: ZONA AGRICOLA E2		m3	Deposito coesivo superficiale	Nessun dissesto PAI	Seminati vi in aree non irrigue	Paesaggi dei sistemi rurali	7a. Coltivi con aspetti di vegetazione infestante (Secalietea, Stellarietea mediae, Chenopodietea, ecc)		Fasce rispetto 150m da fiumi, i torrenti, i corsi d'acqua (art.142, lett.c) - Vincolo idrogeologico (R.D. 3267/23)
M-11	ALTERNATIVA M - Recattivo - Belice - Cozzo Pirtusiddu	CALTANI SSETTA	MUSSO MELI	PRG: 3.1-ZONA OMOGENEA AGRICOLA "E"; 4.1.1.3 - Limite di arretramento delle costruzioni ex lettera e), comma 1, art.15, legge regionale 12/06/1976, n.78; 4.2 AREE GRAVATE DA		m3	Deposito coesivo superficiale	Nessun dissesto PAI	Seminati vi in aree non irrigue	Paesaggi dei sistemi rurali	7a. Coltivi con aspetti di vegetazione infestante (Secalietea, Stellarietea mediae, Chenopodietea, ecc)		Vincolo idrogeologico (R.D. 3267/23)

TRATTO IN ALTERNATIVA: M - RECATTIVO - BELICE - COZZO PIRTUSIDDU

N. SOSTEGNI	NOME TRATTO INTERESSATO DA ALTERNATIVA	PROVINCIA	COMUNE	USO PROGRAMMATICO DEL TERRITORIO	ATTRAVERSAMENTO AREE TUTELA DEL PTP CL	UNITÀ GEOLOGICHE	NATURA DEPOSITO	DISSESTI SEGNALATI NELLA CARTOGRAFIA PAI	USO SUOLO	TIPO PAESAGGIO	COMPONENTI PAESAGGIO	NATURA 2000	VINCOLI
				VINCOLO A SCOPO IDROGEOLOGICO EX ART.1. R.D. 30.12.1923, N.3267									
M-12	ALTERNATIVA M - Recattivo - Belice - Cozzo Pirtusiddu	CALTANISSETTA	MUSSO MELI	PRG: 3.1-ZONA OMOGENEA AGRICOLA "E"; 4.2 AREE GRAVATE DA VINCOLO A SCOPO IDROGEOLOGICO EX ART.1. R.D. 30.12.1923, N.3267		m3	Deposito coesivo superficiale	Nessun dissesto PAI	Seminati in aree non irrigue	Paesaggi dei sistemi rurali	7a. Coltivi con aspetti di vegetazione infestante (Secalietea, Stellarietea mediae, Chenopodietea, ecc)		Vincolo idrogeologico (R.D. 3267/23)
M-13	ALTERNATIVA M - Recattivo - Belice - Cozzo Pirtusiddu	CALTANISSETTA	MUSSO MELI	PRG: 3.1-ZONA OMOGENEA AGRICOLA "E"; 4.2 AREE GRAVATE DA		m3	Deposito coesivo superficiale	Nessun dissesto PAI	Seminati in aree non irrigue	Paesaggi dei sistemi rurali	7a. Coltivi con aspetti di vegetazione infestante (Secalietea, Stellarietea mediae, Chenopodietea, ecc)		Vincolo idrogeologico (R.D. 3267/23)

TRATTO IN ALTERNATIVA: M - RECATTIVO - BELICE - COZZO PIRTUSIDDU

N. SOSTEGNI	NOME TRATTO INTERESSATO DA ALTERNATIVA	PROVINCIA	COMUNE	USO PROGRAMMATICO DEL TERRITORIO	ATTRAVERSAMENTO AREE TUTELA DEL PTP CL	UNITÀ GEOLOGICHE	NATURA DEPOSITO	DISSESTI SEGNALATI NELLA CARTOGRAFIA PAI	USO SUOLO	TIPO PAESAGGIO	COMPONENTI PAESAGGIO	NATURA 2000	VINCOLI
				VINCOLO A SCOPO IDROGEOLOGICO EX ART.1. R.D. 30.12.1923, N.3267									
M-14	ALTERNATIVA M - Recattivo - Belice - Cozzo Pirtusiddu	CALTANISSETTA	MUSSO MELI	PRG: 3.1-ZONA OMOGENEA AGRICOLA "E"; 4.2 AREE GRAVATE DA VINCOLO A SCOPO IDROGEOLOGICO EX ART.1. R.D. 30.12.1923, N.3267		m3		Nessun dissesto PAI	Seminati vi in aree non irrigue	Paesaggi dei sistemi rurali	7a. Coltivi con aspetti di vegetazione infestante (Secalietea, Stellarietea mediae, Chenopodietea, ecc)		Vincolo idrogeologico (R.D. 3267/23)
M-15	ALTERNATIVA M - Recattivo - Belice - Cozzo Pirtusiddu	CALTANISSETTA	MUSSO MELI	PRG: 3.1-ZONA OMOGENEA AGRICOLA "E"; 4.2 AREE GRAVATE DA		m3		Nessun dissesto PAI	Seminati vi in aree non irrigue	Paesaggi dei sistemi rurali	7a. Coltivi con aspetti di vegetazione infestante (Secalietea, Stellarietea mediae, Chenopodietea, ecc)		Vincolo idrogeologico (R.D. 3267/23)

TRATTO IN ALTERNATIVA: M - RECATTIVO - BELICE - COZZO PIRTUSIDDU

N. SOSTEGNI	NOME TRATTO INTERESSATO DA ALTERNATIVA	PROVINCIA	COMUNE	USO PROGRAMMATICO DEL TERRITORIO	ATTRAVERSAMENTO AREE TUTELA DEL PTP CL	UNITÀ GEOLOGICHE	NATURA DEPOSITO	DISSESTI SEGNALATI NELLA CARTOGRAFIA PAI	USO SUOLO	TIPO PAESAGGIO	COMPONENTI PAESAGGIO	NATURA 2000	VINCOLI
				VINCOLO A SCOPO IDROGEOLOGICO EX ART.1. R.D. 30.12.1923, N.3267									
M-16	ALTERNATIVA M - Recattivo - Belice - Cozzo Pirtusiddu	AGRIGENTO	CAMMARATA	ZONA AGRICOLA		m3		Nessun dissesto PAI	Seminati vi in aree non irrigue	Paesaggi dei sistemi rurali	7a. Coltivi con aspetti di vegetazione infestante (Secalietea, Stellarietea mediae, Chenopodietea, ecc)		Vincolo idrogeologico (R.D. 3267/23)
M-17	ALTERNATIVA M - Recattivo - Belice - Cozzo Pirtusiddu	AGRIGENTO	CAMMARATA	ZONA AGRICOLA		m3a		Nessun dissesto PAI	Seminati vi in aree non irrigue	Paesaggi dei sistemi rurali	7a. Coltivi con aspetti di vegetazione infestante (Secalietea, Stellarietea mediae, Chenopodietea, ecc)		Vincolo idrogeologico (R.D. 3267/23)
M-18	ALTERNATIVA M - Recattivo - Belice - Cozzo Pirtusiddu	AGRIGENTO	CAMMARATA	ZONA AGRICOLA		m3a		Nessun dissesto PAI	Seminati vi in aree non irrigue	Paesaggi dei sistemi rurali	7a. Coltivi con aspetti di vegetazione infestante (Secalietea, Stellarietea mediae, ecc)		Fasce rispetto 150m da fiumi, i torrenti, i corsi d'acqua (art.142,

TRATTO IN ALTERNATIVA: M - RECATTIVO - BELICE - COZZO PIRTUSIDDU

N. SOSTEGNI	NOME TRATTO INTERESSATO DA ALTERNATIVA	PROVINCIA	COMUNE	USO PROGRAMMATICO DEL TERRITORIO	ATTRAVERSAMENTO AREE TUTELA DEL PTP CL	UNITÀ GEOLOGICHE	NATURA DEPOSITO	DISSESTI SEGNALATI NELLA CARTOGRAFIA PAI	USO SUOLO	TIPO PAESAGGIO	COMPONENTI PAESAGGIO	NATURA 2000	VINCOLI
											Chenopodieta a, ecc)		lett.c) - Vincolo idrogeologic o (R.D. 3267/23)
M-19	ALTERNATI VA M - Recattivo - Belice - Cozzo Pirtusiddu	CALTANI SSETTA	VILLALB A	ZONA AGRICOLA		m3a		Nessun dissesto PAI	Seminati vi in aree non irrigue	Paesaggi dei sistemi rurali	7a. Coltivi con aspetti di vegetazione infestante (Secalietea, Stellarietea mediae, Chenopodieta a, ecc)		Fasce rispetto 150m da fiumi, i torrenti, i corsi d'acqua (art.142, lett.c) - Vincolo idrogeologic o (R.D. 3267/23)
M-20	ALTERNATI VA M - Recattivo - Belice - Cozzo Pirtusiddu	CALTANI SSETTA	VILLALB A	PRG: ZONA AGRICOLA E2		m3a	Deposito granulare superficiale	Nessun dissesto PAI	Seminati vi in aree non irrigue + Sistemi colturali e particell ari comples si	Paesaggi dei sistemi rurali	7a. Coltivi con aspetti di vegetazione infestante (Secalietea, Stellarietea mediae, Chenopodieta a, ecc)cc.)		Fasce rispetto 150m da fiumi, i torrenti, i corsi d'acqua (art.142, lett.c)
M-21	ALTERNATI VA M - Recattivo - Belice -	CALTANI SSETTA	VILLALB A	PRG: ZONA AGRICOLA E2		m3a	Deposito coesivo superficiale	Nessun dissesto PAI	Seminati vi in aree non irrigue	Paesaggi dei sistemi rurali	7a. Coltivi con aspetti di vegetazione infestante		

TRATTO IN ALTERNATIVA: M - RECATTIVO - BELICE - COZZO PIRTUSIDDU

N. SOSTEGNI	NOME TRATTO INTERESSATO DA ALTERNATIVA	PROVINCIA	COMUNE	USO PROGRAMMATICO DEL TERRITORIO	ATTRAVERSAMENTO AREE TUTELA DEL PTP CL	UNITÀ GEOLOGICHE	NATURA DEPOSITO	DISSESTI SEGNALATI NELLA CARTOGRAFIA PAI	USO SUOLO	TIPO PAESAGGIO	COMPONENTI PAESAGGIO	NATURA 2000	VINCOLI
	Cozzo Pirtusiddu										(Secalietea, Stellarietea mediae, Chenopodietea, ecc)cc.)		

1.5 Zona Campo Eolico - Cozzo Creta (alternativa N)

CONFRONTO TRA PROGETTO E ALTERNATIVA: CAMPO EOLICO - COZZO CRETA									
NOME TRATTO INTERESSATO DA ALTERNATIVA	COMUNE	PROVINCIA	TIPO	LUNGHEZZA (m)	DIFF. LUNG. TRATTO	DA SOST.	A SOST.	NUMERO COMPLESSIVO	DIFF. NUMERO SOST.
PROGETTO Campo Eolico - Cozzo Creta	CAMMARATA – VALLELUNGA PRATAMENO	AGRIGENTO – CALTANISSETTA - PALERMO	PROGETTO	5267	+232	324	336	13	+2
ALTERNATIVA N - Campo Eolico - Cozzo Creta	CAMMARATA – VALLELUNGA PRATAMENO	AGRIGENTO – CALTANISSETTA - PALERMO	ALTERNATIVA	5035	-232	L-1	L-11	11	-2

DETTAGLIO INDICATORI PER SINGOLO SOSTEGNO

TRATTO IN PROGETTO:

TRATTO IN PROGETTO: CAMPO EOLICO - COZZO CRETA													
N. SOSTEGNI	NOME TRATTO INTERESSATO DA ALTERNATIVA	PROVINCIA	COMUNE	USO PROGRAMMATICO DEL TERRITORIO	ATTRAVERSAMENTO AREE TUTELA DEL PTP CL	UNITA' GEOLOGICHE	NATURA DEPOSITO	DISSESTI SEGNALATI NELLA CARTOGRAFIA PAI	USO SUOLO	TIPO PAESAGGIO	COMPONENTI PAESAGGIO	NATURA 2000	VINCOLI
324	PROGETTO Campo Eolico - Cozzo Creta	AGRIGENTO	CAMMARATA	ZONA AGRICOLA		m3a	Deposito coesivo superficiale	Nessun dissesto PAI	Seminati vi in aree non irrigue	Paesaggi dei sistemi rurali	7a. Coltivi con aspetti di vegetazione infestante (Secalietea, Stellarietea mediae, Chenopodietea, ecc)		Vincolo Idrogeologico ai sensi del RD n.3267/23;

TRATTO IN PROGETTO: CAMPO EOLICO - COZZO CRETA

N. SOSTEGNI	NOME TRATTO INTERESSATO DA ALTERNATIVA	PROVINCIA	COMUNE	USO PROGRAMMATICO DEL TERRITORIO	ATTRAVERSAMENTO AREE TUTELA DEL PTP CL	UNITA' GEOLOGICHE	NATURA DEPOSITO	DISSESTI SEGNALATI NELLA CARTOGRAFIA PAI	USO SUOLO	TIPO PAESAGGIO	COMPONENTI PAESAGGIO	NATURA 2000	VINCOLI
325	PROGETTO Campo Eolico - Cozzo Creta	AGRIGENTO	CAMMARATA	ZONA AGRICOLA CON ALTO RISCHIO DI PERICOLO SITUAZIONE GEOLOGICA (ART 47 NTA PRG)		m3a	Deposito coesivo superficiale	Nessun dissesto PAI	Seminati vi in aree non irrigue	Paesaggi dei sistemi rurali	7a. Coltivi con aspetti di vegetazione infestante (Secalietea, Stellarietea mediae, Chenopodietea, ecc)		I Fiumi i torrenti e i corsi d'acqua e le relative sponde per una fascia di 150 m ciascuna. (art. 142 lett. c del DPR 42/2004 EX. L. 431/85); Vincolo Idrogeologico ai sensi del RD n.3267/23;
326	PROGETTO Campo Eolico - Cozzo Creta	AGRIGENTO	CAMMARATA	ZONA AGRICOLA		m3a	Deposito coesivo superficiale	Nessun dissesto PAI	Seminati vi in aree non irrigue	Paesaggi dei sistemi rurali	7a. Coltivi con aspetti di vegetazione infestante (Secalietea, Stellarietea mediae, Chenopodietea, ecc)		I Fiumi i torrenti e i corsi d'acqua e le relative sponde per una fascia di 150 m ciascuna. (art. 142 lett. c del DPR 42/2004 EX. L. 431/85); Vincolo Idrogeologico ai sensi del RD n.3267/23;
327	PROGETTO Campo Eolico - Cozzo Creta	AGRIGENTO	CAMMARATA	ZONA AGRICOLA		m3a	Deposito coesivo superficiale	Nessun dissesto PAI	Seminati vi in aree	Paesaggi dei sistemi rurali	7a. Coltivi con aspetti di vegetazione		I Fiumi i torrenti e i corsi d'acqua

TRATTO IN PROGETTO: CAMPO EOLICO - COZZO CRETA

N. SOSTEGNI	NOME TRATTO INTERESSATO DA ALTERNATIVA	PROVINCIA	COMUNE	USO PROGRAMMATICO DEL TERRITORIO	ATTRAVERSAMENTO AREE TUTELA DEL PTP CL	UNITA' GEOLOGICHE	NATURA DEPOSITO	DISSESTI SEGNALATI NELLA CARTOGRAFIA PAI	USO SUOLO	TIPO PAESAGGIO	COMPONENTI PAESAGGIO	NATURA 2000	VINCOLI
									non irrigue		infestante (Secalietea, Stellarietea mediae, Chenopodietea, ecc)		e le relative sponde per una fascia di 150 m ciascuna. (art. 142 lett. c del DPR 42/2004 EX. L 431/85); Vincolo Idrogeologico ai sensi del RD n.3267/23;
328	PROGETTO Campo Eolico - Cozzo Creta	AGRIGENTO	CAMMARATA	ZONA AGRICOLA		m3a	Deposito coesivo superficiale	Nessun dissesto PAI	Seminati in aree non irrigue	Paesaggi dei sistemi rurali	7a. Coltivi con aspetti di vegetazione infestante (Secalietea, Stellarietea mediae, Chenopodietea, ecc)		Vincolo Idrogeologico ai sensi del RD n.3267/23;
329	PROGETTO Campo Eolico - Cozzo Creta	AGRIGENTO	CAMMARATA	ZONA AGRICOLA		m3a	Deposito coesivo superficiale	Nessun dissesto PAI	Incolto	Paesaggi dei sistemi rurali	7a. Coltivi con aspetti di vegetazione infestante (Secalietea, Stellarietea mediae, Chenopodietea, ecc)		Vincolo Idrogeologico ai sensi del RD n.3267/23;
330	PROGETTO Campo Eolico - Cozzo Creta	CALTANISSETTA	VALLELUNGA PRATAM	ZONA AGRICOLA CON	TUTELA 1	m3a	Deposito coesivo superficiale	Nessun dissesto PAI	Seminati in aree	Paesaggi dei sistemi rurali	7a. Coltivi con aspetti di vegetazione		I Fiumi i torrenti e i corsi d'acqua

TRATTO IN PROGETTO: CAMPO EOLICO - COZZO CRETA

N. SOSTEGNI	NOME TRATTO INTERESSATO DA ALTERNATIVA	PROVINCIA	COMUNE	USO PROGRAMMATICO DEL TERRITORIO	ATTRAVERSAMENTO AREE TUTELA DEL PTP CL	UNITA' GEOLOGICHE	NATURA DEPOSITO	DISSESTI SEGNALATI NELLA CARTOGRAFIA PAI	USO SUOLO	TIPO PAESAGGIO	COMPONENTI PAESAGGIO	NATURA 2000	VINCOLI
			ENO	FASCIA FLUVIALE GALASSO (TUTELA DI PRIMO LIVELLO DI PTP)					non irrigue		infestante (Secalietea, Stellarietea mediae, Chenopodietea, ecc)		e le relative sponde per una fascia di 150 m ciascuna. (art. 142 lett. c del DPR 42/2004 EX. L 431/85)
331	PROGETTO Campo Eolico - Cozzo Creta	CALTANI SSETTA	VALLELUNGA PRATAM ENO	ZONA AGRICOLA CON FASCIA FLUVIALE GALASSO (TUTELA DI PRIMO LIVELLO DI PTP)	TUTELA 1	m3a	Deposito coesivo superficiale	Nessun dissesto PAI	Seminati vi in aree non irrigue	Paesaggi dei sistemi rurali	7a. Coltivi con aspetti di vegetazione infestante (Secalietea, Stellarietea mediae, Chenopodietea, ecc)		I Fiumi i torrenti e i corsi d'acqua e le relative sponde per una fascia di 150 m ciascuna. (art. 142 lett. c del DPR 42/2004 EX. L 431/85)
332	PROGETTO Campo Eolico - Cozzo Creta	CALTANI SSETTA	VALLELUNGA PRATAM ENO	ZONA AGRICOLA		m3a	Deposito coesivo superficiale	Nessun dissesto PAI	Seminati vi in aree non irrigue	Paesaggi dei sistemi rurali	7a. Coltivi con aspetti di vegetazione infestante (Secalietea, Stellarietea mediae, Chenopodietea, ecc)		I Fiumi i torrenti e i corsi d'acqua e le relative sponde per una fascia di 150 m ciascuna. (art. 142 lett. c del DPR 42/2004 EX. L 431/85)
333	PROGETTO Campo Eolico - Cozzo Creta	CALTANI SSETTA	VALLELUNGA PRATAM	ZONA AGRICOLA		m3a	Deposito coesivo superficiale	Nessun dissesto PAI	Seminati vi in aree	Paesaggi dei sistemi rurali	7a. Coltivi con aspetti di vegetazione		I Fiumi i torrenti e i corsi d'acqua

TRATTO IN PROGETTO: CAMPO EOLICO - COZZO CRETA

N. SOSTEGNI	NOME TRATTO INTERESSATO DA ALTERNATIVA	PROVINCIA	COMUNE	USO PROGRAMMATICO DEL TERRITORIO	ATTRAVERSAMENTO AREE TUTELA DEL PTP CL	UNITA' GEOLOGICHE	NATURA DEPOSITO	DISSESTI SEGNALATI NELLA CARTOGRAFIA PAI	USO SUOLO	TIPO PAESAGGIO	COMPONENTI PAESAGGIO	NATURA 2000	VINCOLI
			ENO						non irrigue		infestante (Secalietea, Stellarietea mediae, Chenopodietea, ecc)		e le relative sponde per una fascia di 150 m ciascuna. (art. 142 lett. c del DPR 42/2004 EX. L 431/85)
334	PROGETTO Campo Eolico - Cozzo Creta	CALTANISSETTA	VALLELUNGA PRATAMENO	ZONA AGRICOLA		m3a	Deposito coesivo superficiale	Nessun dissesto PAI	Seminati in aree non irrigue	Paesaggi dei sistemi rurali	7a. Coltivi con aspetti di vegetazione infestante (Secalietea, Stellarietea mediae, Chenopodietea, ecc)		I Fiumi i torrenti e i corsi d'acqua e le relative sponde per una fascia di 150 m ciascuna. (art. 142 lett. c del DPR 42/2004 EX. L 431/85)
335	PROGETTO Campo Eolico - Cozzo Creta	CALTANISSETTA	VALLELUNGA PRATAMENO	ZONA AGRICOLA		m3a	Deposito coesivo superficiale	Nessun dissesto PAI	Aree a pascolo naturale	Paesaggi dei sistemi rurali	7a. Coltivi con aspetti di vegetazione infestante (Secalietea, Stellarietea mediae, Chenopodietea, ecc)		
336	PROGETTO Campo Eolico - Cozzo Creta	PALERMO	CASTRONOVO DI SICILIA	ZONA AGRICOLA IN ZONA ARCHEOLOGICA		a	Deposito coesivo superficiale	Nessun dissesto PAI	Aree a pascolo naturale	Paesaggi dei sistemi rurali	7a. Coltivi con aspetti di vegetazione infestante (Secalietea,		I Fiumi i torrenti e i corsi d'acqua e le relative sponde per

TRATTO IN PROGETTO: CAMPO EOLICO - COZZO CRETA

N. SOSTEGNI	NOME TRATTO INTERESSATO DA ALTERNATIVA	PROVINCIA	COMUNE	USO PROGRAMMATICO DEL TERRITORIO	ATTRAVERSAMENTO AREE TUTELA DEL PTP CL	UNITA' GEOLOGICHE	NATURA DEPOSITO	DISSESTI SEGNALATI NELLA CARTOGRAFIA PAI	USO SUOLO	TIPO PAESAGGIO	COMPONENTI PAESAGGIO	NATURA 2000	VINCOLI
											Stellarietea mediae, Chenopodiete a, ecc)		una fascia di 150 m ciascuna. (art. 142 lett. c del DPR 42/2004 EX. L 431/85); Vincolo Idrogeologico ai sensi del RD n.3267/23;

DETTAGLIO INDICATORI PER SINGOLO SOSTEGNO

TRATTO IN VARIANTE

TRATTO IN ALTERNATIVA: N - CAMPO EOLICO - COZZO CRETA													
N. SOSTEGNI	NOME TRATTO INTERESSATO DA ALTERNATIVA	PROVINCIA	COMUNE	USO PROGRAMMATICO DEL TERRITORIO	ATTRAVERSAMENTO AREE TUTELA DEL PTP CL	UNITA' GEOLOGICHE	NATURA DEPOSITO	DISSESTI SEGNALATI NELLA CARTOGRAFIA PAI	USO SUOLO	TIPO PAESAGGIO	COMPONENTI PAESAGGIO	NATURA 2000	VINCOLI
N-1	ALTERNATIVA N - Campo Eolico - Cozzo Creta	AGRIGENTO	CAMMARATA	ZONA AGRICOLA		m3a	Deposito coesivo superficiale	Nessun dissesto PAI	Seminati vi in aree non irrigue	Paesaggi dei sistemi rurali	7a. Coltivi con aspetti di vegetazione infestante (Secalietea, Stellarietea mediae, Chenopodietea, ecc)		Vincolo Idrogeologico ai sensi del RD n.3267/23;
N-2	ALTERNATIVA N - Campo Eolico - Cozzo Creta	AGRIGENTO	CAMMARATA	ZONA AGRICOLA		m3a	Deposito coesivo superficiale	Nessun dissesto PAI	Seminati vi in aree non irrigue	Paesaggi dei sistemi rurali	7a. Coltivi con aspetti di vegetazione infestante (Secalietea, Stellarietea mediae, Chenopodietea, ecc)		Vincolo Idrogeologico ai sensi del RD n.3267/23;
N-3	ALTERNATIVA N - Campo Eolico - Cozzo Creta	AGRIGENTO	CAMMARATA	ZONA AGRICOLA		m3a	Deposito coesivo superficiale	Nessun dissesto PAI	Seminati vi in aree non irrigue	Paesaggi dei sistemi rurali	7a. Coltivi con aspetti di vegetazione infestante (Secalietea, Stellarietea mediae, Chenopodietea, ecc)		I Fiumi i torrenti e i corsi d'acqua e le relative sponde per una fascia di 150 m ciascuna. (art. 142 lett. c del DPR 42/2004 EX. L 431/85);

TRATTO IN ALTERNATIVA: N - CAMPO EOLICO - COZZO CRETA

N. SOSTEGNI	NOME TRATTO INTERESSATO DA ALTERNATIVA	PROVINCIA	COMUNE	USO PROGRAMMATICO DEL TERRITORIO	ATTRAVERSAMENTO AREE TUTELA DEL PTP CL	UNITA' GEOLOGICHE	NATURA DEPOSITO	DISSESTI SEGNALATI NELLA CARTOGRAFIA PAI	USO SUOLO	TIPO PAESAGGIO	COMPONENTI PAESAGGIO	NATURA 2000	VINCOLI
													Vincolo Idrogeologico ai sensi del RD n.3267/23;
N-4	ALTERNATIVA N - Campo Eolico - Cozzo Creta	AGRIGENTO	CAMMARATA	ZONA AGRICOLA		m3a	Deposito coesivo superficiale	Nessun dissesto PAI	Seminati vi in aree non irrigue	Paesaggi dei sistemi rurali	7a. Coltivi con aspetti di vegetazione infestante (Secalietea, Stellarietea mediae, Chenopodietea, ecc)		I Fiumi i torrenti e i corsi d'acqua e le relative sponde per una fascia di 150 m ciascuna. (art. 142 lett. c del DPR 42/2004 EX. L 431/85); Vincolo Idrogeologico ai sensi del RD n.3267/23;
N-5	ALTERNATIVA N - Campo Eolico - Cozzo Creta	AGRIGENTO	CAMMARATA	ZONA AGRICOLA		m3a	Deposito coesivo superficiale	Nessun dissesto PAI	Seminati vi in aree non irrigue	Paesaggi dei sistemi rurali	7a. Coltivi con aspetti di vegetazione infestante (Secalietea, Stellarietea mediae, Chenopodietea, ecc)		I Fiumi i torrenti e i corsi d'acqua e le relative sponde per una fascia di 150 m ciascuna. (art. 142 lett. c del DPR 42/2004 EX. L 431/85); Vincolo Idrogeologico ai sensi del

TRATTO IN ALTERNATIVA: N - CAMPO EOLICO - COZZO CRETA

N. SOSTEGNI	NOME TRATTO INTERESSATO DA ALTERNATIVA	PROVINCIA	COMUNE	USO PROGRAMMATICO DEL TERRITORIO	ATTRAVERSAMENTO AREE TUTELA DEL PTP CL	UNITA' GEOLOGICHE	NATURA DEPOSITO	DISSESTI SEGNALATI NELLA CARTOGRAFIA PAI	USO SUOLO	TIPO PAESAGGIO	COMPONENTI PAESAGGIO	NATURA 2000	VINCOLI
													RD n.3267/23
N-6	ALTERNATIVA N - Campo Eolico - Cozzo Creta	CALTANI SSETTA	VALLELUNGA PRATAMENO	ZONA AGRICOLA		m3a	Deposito coesivo superficiale	Nessun dissesto PAI	Incolto	Paesaggi dei sistemi rurali	7a. Coltivi con aspetti di vegetazione infestante (Secalietea, Stellarietea mediae, Chenopodietea, ecc)		
N-7	ALTERNATIVA N - Campo Eolico - Cozzo Creta	CALTANI SSETTA	VALLELUNGA PRATAMENO	ZONA AGRICOLA		m3a	Deposito coesivo superficiale	Nessun dissesto PAI	Seminati vi in aree non irrigue	Paesaggi dei sistemi rurali	7a. Coltivi con aspetti di vegetazione infestante (Secalietea, Stellarietea mediae, Chenopodietea, ecc)		I Fiumi i torrenti e i corsi d'acqua e le relative sponde per una fascia di 150 m ciascuna. (art. 142 lett. c del DPR 42/2004 EX. L 431/85)
N-8	ALTERNATIVA N - Campo Eolico - Cozzo Creta	CALTANI SSETTA	VALLELUNGA PRATAMENO	ZONA AGRICOLA		m3a	Deposito coesivo superficiale	Nessun dissesto PAI	Seminati vi in aree non irrigue	Paesaggi dei sistemi rurali	7a. Coltivi con aspetti di vegetazione infestante (Secalietea, Stellarietea mediae, Chenopodietea, ecc)		I Fiumi i torrenti e i corsi d'acqua e le relative sponde per una fascia di 150 m ciascuna. (art. 142 lett. c del DPR 42/2004 EX. L 431/85)

TRATTO IN ALTERNATIVA: N - CAMPO EOLICO - COZZO CRETA

N. SOSTEGNI	NOME TRATTO INTERESSATO DA ALTERNATIVA	PROVINCIA	COMUNE	USO PROGRAMMATICO DEL TERRITORIO	ATTRAVERSAMENTO AREE TUTELA DEL PTP CL	UNITA' GEOLOGICHE	NATURA DEPOSITO	DISSESTI SEGNALATI NELLA CARTOGRAFIA PAI	USO SUOLO	TIPO PAESAGGIO	COMPONENTI PAESAGGIO	NATURA 2000	VINCOLI
N-9	ALTERNATIVA N - Campo Eolico - Cozzo Creta	CALTANI SSETTA	VALLELUNGA PRATAMENO	ZONA AGRICOLA		m3a	Deposito coesivo superficiale	Nessun dissesto PAI	Seminati vi in aree non irrigue	Paesaggi dei sistemi rurali	7a. Coltivi con aspetti di vegetazione infestante (Secalietea, Stellarietea mediae, Chenopodietea, ecc)		I Fiumi i torrenti e i corsi d'acqua e le relative sponde per una fascia di 150 m ciascuna. (art. 142 lett. c del DPR 42/2004 EX. L 431/85)
N-10	ALTERNATIVA N - Campo Eolico - Cozzo Creta	CALTANI SSETTA	VALLELUNGA PRATAMENO	ZONA AGRICOLA		m3a	Deposito coesivo superficiale	Nessun dissesto PAI	Aree a pascolo naturale	Paesaggi dei sistemi rurali	7a. Coltivi con aspetti di vegetazione infestante (Secalietea, Stellarietea mediae, Chenopodietea, ecc)		
N-11	ALTERNATIVA N - Campo Eolico - Cozzo Creta	PALERMO	CASTRONOVO DI SICILIA	ZONA AGRICOLA IN ZONA ARCHEOLOGICA		a	Deposito coesivo superficiale	Nessun dissesto PAI	Aree a pascolo naturale	Paesaggi dei sistemi rurali	7a. Coltivi con aspetti di vegetazione infestante (Secalietea, Stellarietea mediae, Chenopodietea, ecc)		I Fiumi i torrenti e i corsi d'acqua e le relative sponde per una fascia di 150 m ciascuna. (art. 142 lett. c del DPR 42/2004 EX. L 431/85); Vincolo Idrogeologico

TRATTO IN ALTERNATIVA: N - CAMPO EOLICO - COZZO CRETA

N. SOSTEGNI	NOME TRATTO INTERESSATO DA ALTERNATIVA	PROVINCIA	COMUNE	USO PROGRAMMATICO DEL TERRITORIO	ATTRAVERSAMENTO AREE TUTELA DEL PTP CL	UNITA' GEOLOGICHE	NATURA DEPOSITO	DISSESTI SEGNALATI NELLA CARTOGRAFIA PAI	USO SUOLO	TIPO PAESAGGIO	COMPONENTI PAESAGGIO	NATURA 2000	VINCOLI
													ai sensi del RD n.3267/23;

1.6 Conclusioni

Si riassumono le valutazioni relative alle alternative di tracciato proposte, sulla base dell'interpretazione degli indicatori ambientali contenuti nelle tabelle precedenti:

1.6.1 Torrente Vaccarizzo (alternativa L)

Si può concludere che, valutando gli indicatori presi in considerazione, è da preferire la scelta del tracciato alternativo rispetto al tracciato di progetto. Questo principalmente in relazione alle seguenti considerazioni:

- la soluzione alternativa consente di collocare il tracciato all'esterno dell'area del SIC ITA050002 "Torrente Vaccarizzo (tratto terminale)" diminuendo l'interferenza ecologica; inoltre, rispetto alla soluzione alternativa presentata il 24 luglio 2014, il nuovo asse alternativo permette un ulteriore allontanamento dell'opera rispetto al SIC "Torrente Vaccarizzo";

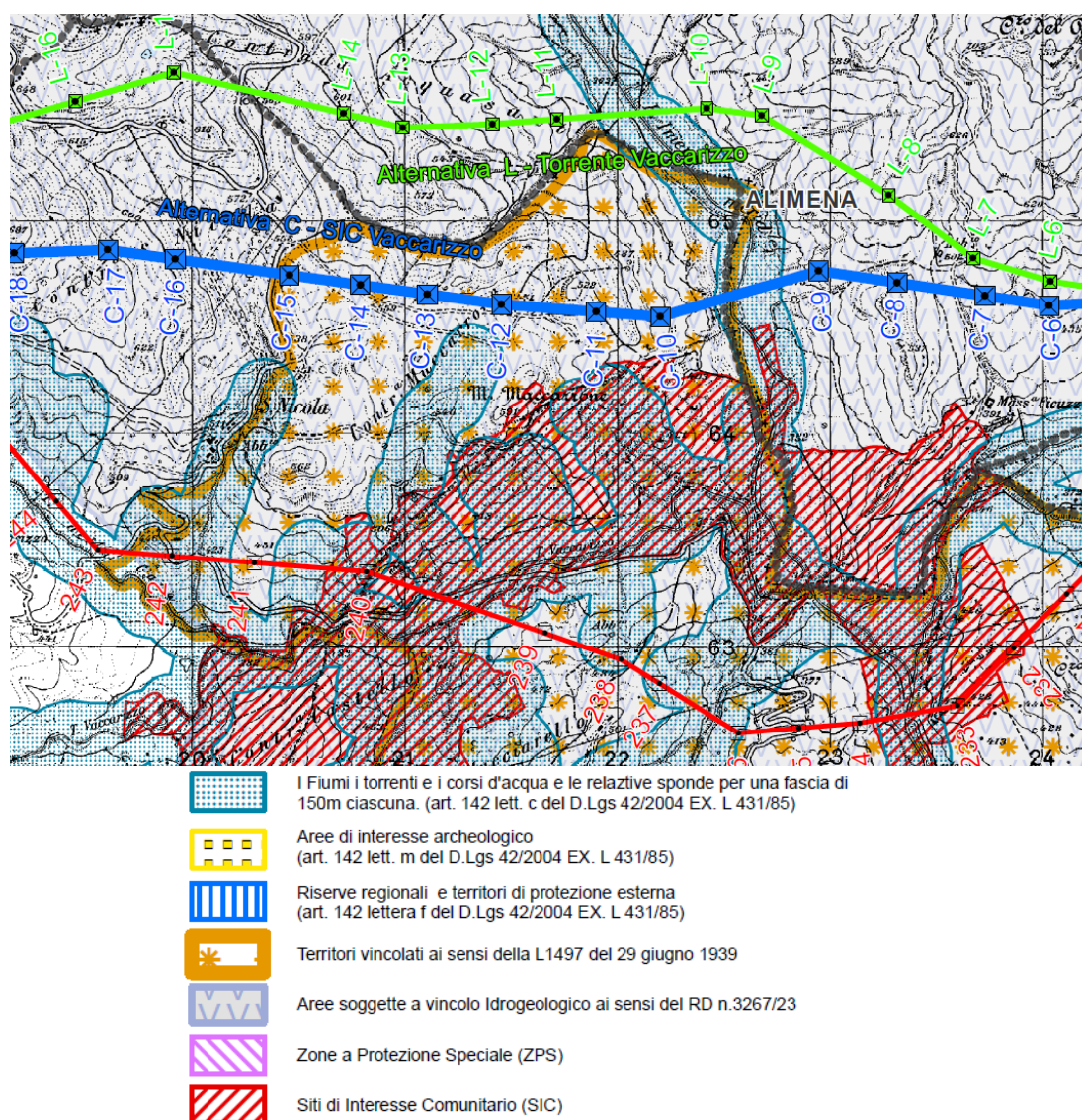


Figura 6 – panoramica del tracciato alternativo proposto (colore verde), del tracciato alternativo proposto il 24 luglio 2014 a seguito della richiesta di integrazioni della CTVIA (colore blu) e del tracciato di progetto (colore rosso). I tre tracciati sono sovrapposti alla cartografia della vincolistica ambientale di supporto al SIA.

- il tracciato alternativo attraverserà il versante vallivo posto a nord dell'area Natura 2000, in maggior parte già antropizzato;
- l'alternativa presenta uno sviluppo lineare inferiore rispetto al progetto (- 1.414 metri) oltre all'utilizzo di 5 sostegni in meno; ciò si traduce in un minor utilizzo di risorse (movimento terra, calcestruzzo, acciaio ecc.) ed in un minor ingombro e sottrazione di suolo, oltre, a parità di condizioni al contorno, ad una minore incidenza visiva;
- l'alternativa permette di superare l'interferenza rispetto alle aree di tutela 2 e 3 del PTP della provincia di Caltanissetta.

L'alternativa di tracciato proposta risulta in ultima analisi migliorativa rispetto al tracciato di progetto.

1.6.2 Recattivo – Belice – Cozzo Pirtusiddu (alternativa M)

Si può concludere che, valutando gli indicatori presi in considerazione, è da preferire la scelta del tracciato alternativo rispetto al tracciato di progetto. Questo principalmente in relazione alle seguenti considerazioni:

- l'alternativa permette di superare l'interferenza rispetto alle aree di tutela 3 del PTP della provincia di Caltanissetta.
- l'alternativa risulta migliorativa dal punto di vista paesaggistico, allontanandosi dal borgo di Recattivo ed evitando interferenze con l'area calanchiva omonima;
- l'alternativa proposta, in prossimità di Cozzo Pirtusiddu, prevedendo l'attraversamento del vallone che discende dal Cozzo Pirtusiddu perdendo di quota ed aggirando il promontorio di quota 800 m slm, permette di ottenere il mascheramento visivo rispetto alla direttrice visuale tra i due alti morfologici (ed aree tutelate) di Cozzo Pirtusiddu e Mussomeli;

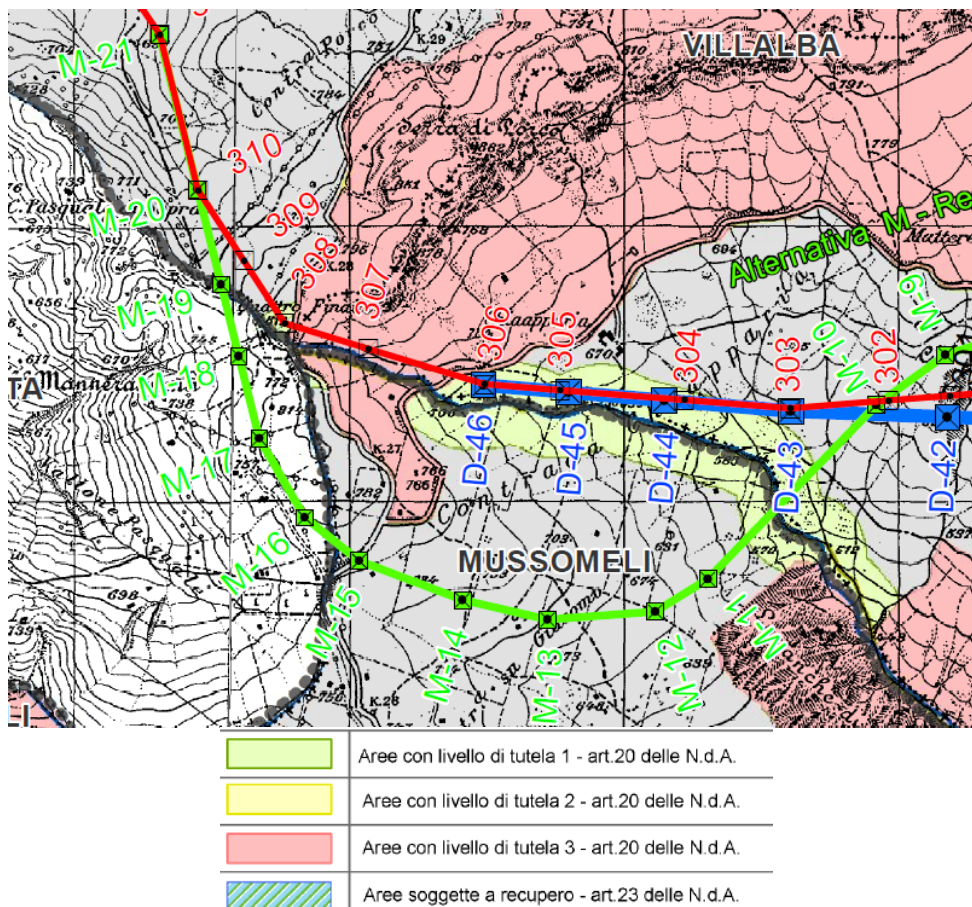


Figura 7 – panoramica del tracciato alternativo proposto (colore verde), del tracciato alternativo proposto il 24 luglio 2014 a seguito della richiesta di integrazioni della CTVIA (colore blu) e del tracciato di progetto (colore rosso) in prossimità dell'area di Cozzo Pirtusiddu. I tre tracciati sono sovrapposti alle aree soggette a prescrizioni del PTP di Caltanissetta (aree di tutela 1,2 e 3)

- l'alternativa limita l'interferenza visiva con il Santuario del Belice.

L'alternativa di tracciato proposta risulta in ultima analisi migliorativa rispetto al tracciato di progetto.

1.6.3 Campo eolico – Cozzo Creta (alternativa N)

Si può concludere che, valutando gli indicatori presi in considerazione, è da preferire la scelta del tracciato alternativo rispetto al tracciato di progetto. Questo principalmente in relazione alle seguenti considerazioni:

- l'alternativa presenta uno sviluppo lineare inferiore rispetto al progetto (- 232 metri) oltre all'utilizzo di 2 sostegni in meno; ciò si traduce in un minor utilizzo di risorse (movimento terra, calcestruzzo, acciaio ecc.) ed in un minor ingombro e sottrazione di suolo, oltre, a parità di condizioni al contorno, ad una minore incidenza visiva;
- l'alternativa permette di superare l'interferenza rispetto alle aree di tutela 2 del PTP della provincia di Caltanissetta.

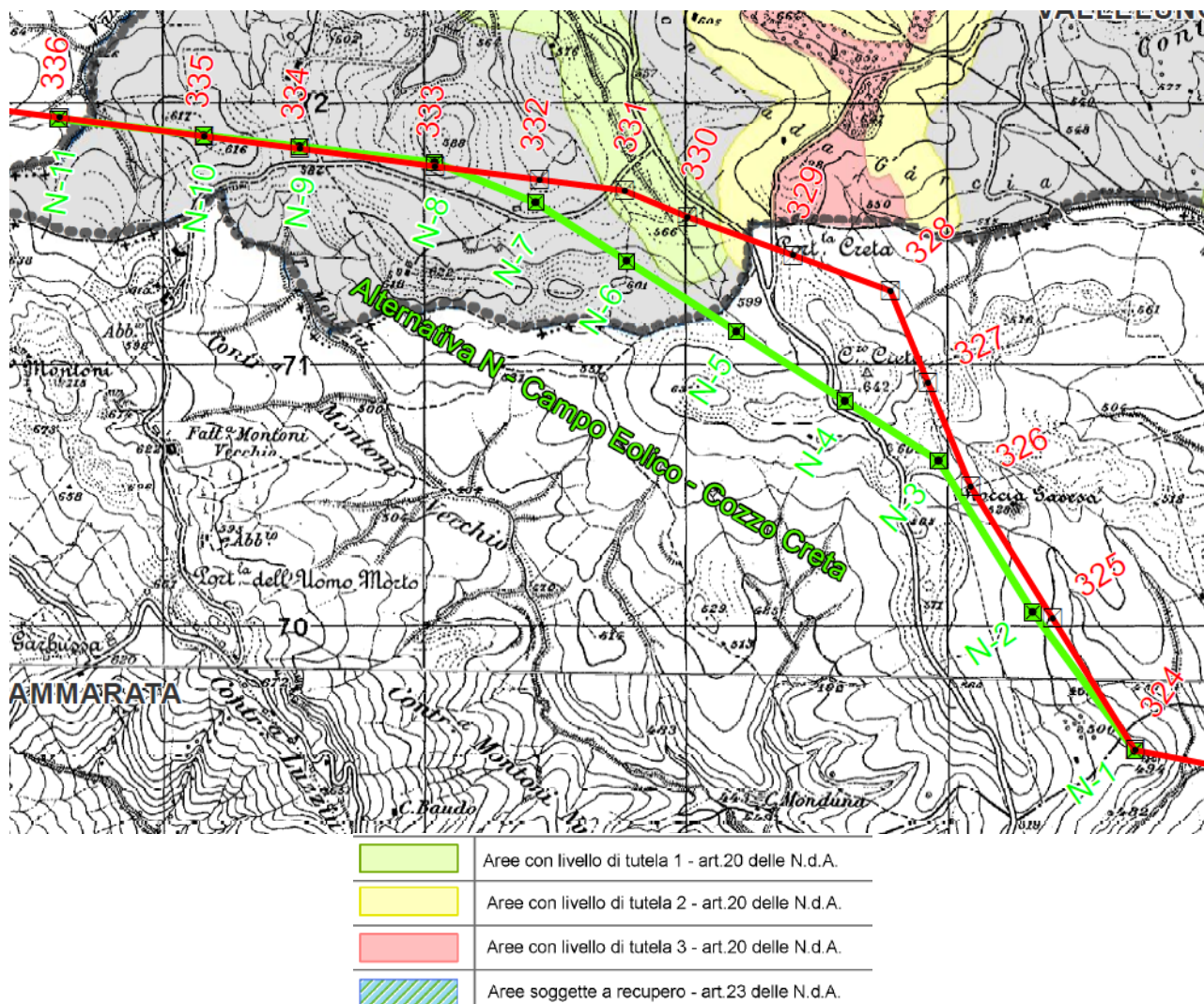


Figura 8 – panoramica del tracciato alternativo proposto (colore verde) e del tracciato di progetto (colore rosso) in prossimità dell'area di Cozzo Creta. I due tracciati sono sovrapposti alle aree soggette a prescrizioni del PTP di Caltanissetta (aree di tutela 1,2 e 3)

L'alternativa di tracciato proposta risulta in ultima analisi migliorativa rispetto al tracciato di progetto.