




LEGENDA

-  Limiti comunali
-  Torrente Tona 26 dir

ORDINE DEGLI INGEGNERI - TERAMO

986 DI MICHELE dott. CESARE

INGEGNERE




| | | | | | |
|---|------------|-----------------------|----------------|------------|----------------------------|
| Progetto | | | | | |
| CONCESSIONE DI COLTIVAZIONE MASSERIA VERTICCHIO PERFORAZIONE E MESSA IN PRODUZIONE POZZO TORRENTE TONA 26 DIR | | | | | |
| Oggetto | | | | | |
| STUDIO DI IMPATTO AMBIENTALE | | | | | |
| Tavola | | | | | |
| ALLEGATO I: INQUADRAMENTO TERRITORIALE SU I.G.M. | | | | | |
| PROGER engineering & management | | PK07850000VRL01_ALL01 | SCALA 1:25.000 | | |
| REV0 | GENN. 2015 | EMISSIONE | PROGER | PROGER | SOC. ADRIATICA IDROCARBURI |
| REV | DATA | DESCRIZIONE | PREPARATO | VERIFICATO | APPROVATO |

SISTEMA DI RIFERIMENTO
UTM - Fuso 33 Nord
Datum WGS 84

