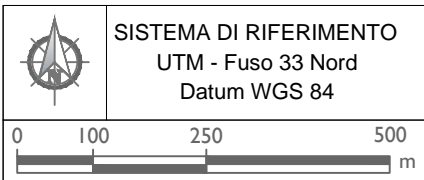
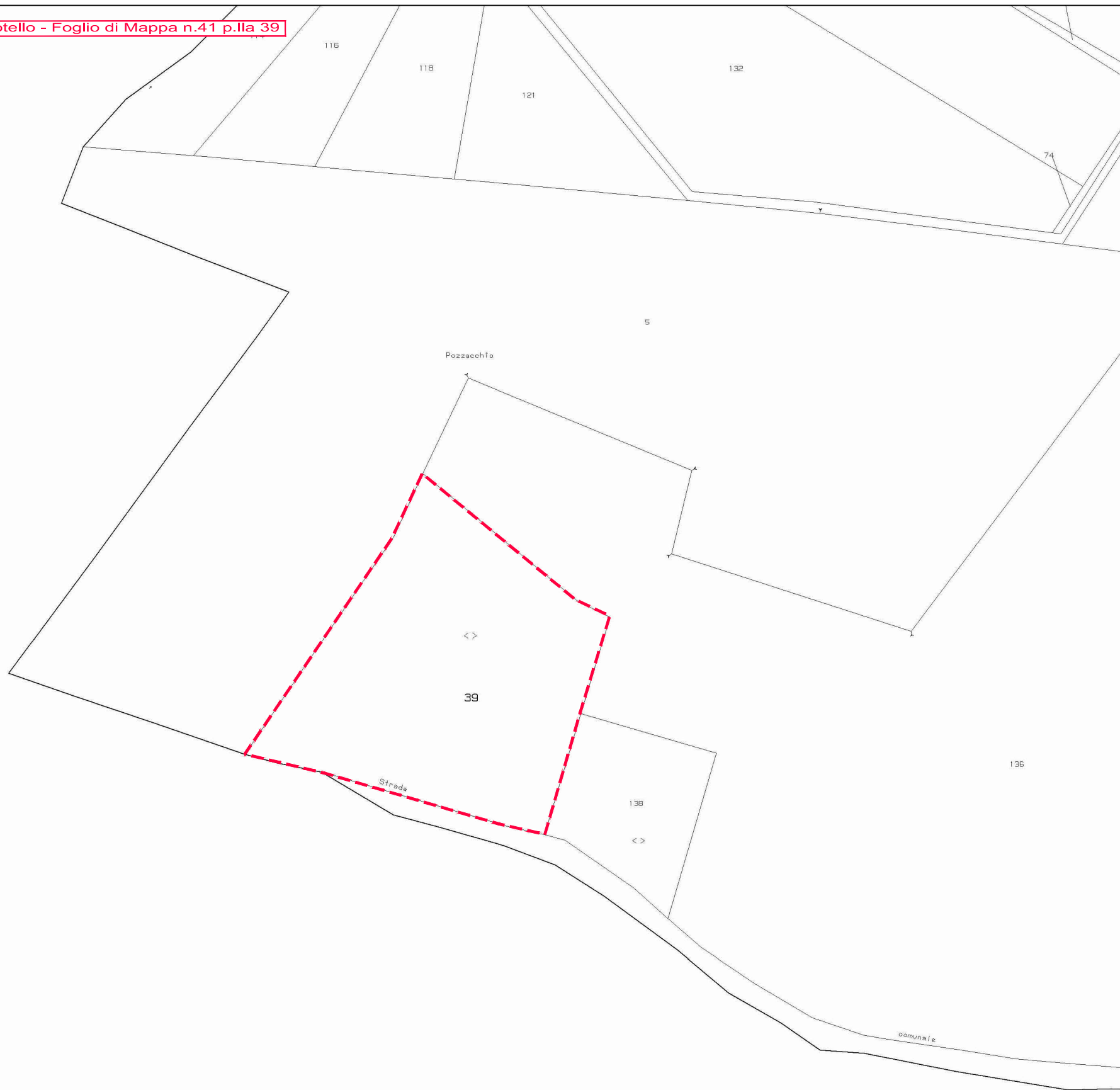



Comune di Rotello - Foglio di Mappa n.41 p.IIa 39



### LEGENDA

--- Torrente Tona 26 dir

Fonte: Stralcio Mappa Catastale  
Visura del 01-09-2014



Progetto					
CONCESSIONE DI COLTIVAZIONE MASSERIA VERTICCHIO PERFORAZIONE E MESSA IN PRODUZIONE POZZO TORRENTE TONA 26 DIR					
Oggetto					
STUDIO DI IMPATTO AMBIENTALE					
Tavola					
ALLEGATO 4: STRALCIO CATASTALE					
		PK078S0000VRL01_ALL04		SCALA 1:2.000	
REV0	GENN. 2015	EMISSIONE	PROGER	PROGER	SOC. ADRIATICA IDROCARBURI
REV	DATA	DESCRIZIONE	PREPARATO	VERIFICATO	APPROVATO