






**LEGENDA**

-  Limiti comunali
-  Torrente Tona 26 dir
- Art. 142 - AREE TUTELATE PER LEGGE**
-  Corsi d'acqua
-  Fascia di rispetto fluviale <sup>1</sup>  
(comma 1, lettera c)
-  Superfici coperte da boschi <sup>2</sup>  
e foreste  
(comma 1, lettera g)
-  Zone di Interesse Archeologico <sup>3</sup>  
Tratturo  
"Ateleta-Biferno-Sant'Andrea"  
(comma 1, lettera m)
- Art. 136 - IMMOBILI ED AREE DI NOTEVOLE INTERESSE PUBBLICO**
-  Vincolo 140017  
Zona nel Comune di Rotello <sup>1</sup>
-  Vincolo 140018  
Zona nel Comune di Santa Croce di Magliano <sup>1</sup>
-  Vincolo ai sensi della L.R. 24/1989, art.8, comma 1 <sup>3</sup>

Fonte:  
 1 - MiBAC Ministero dei Beni e delle Attività Culturali  
 2 - Da Rilievo Aerofotogrammetrico  
 3 - P.T.P.A.A.V.

ORDINE DEGLI INGEGNERI - TERAMO

986 **DI MICHELE dott. CESARE**

**INGEGNERE**

 <b>società adriatica idrocarburi</b>					
Progetto					
CONCESSIONE DI COLTIVAZIONE MASSERIA VERTICCHIO PERFORAZIONE E MESSA IN PRODUZIONE POZZO TORRENTE TONA 26 DIR					
Oggetto					
STUDIO DI IMPATTO AMBIENTALE					
Tavola					
<b>ALLEGATO 6: CARTA DEI VINCOLI          AI SENSI DELLA 42/2004 e s.m.i.</b>					
 <b>PROGER</b> <small>engineering &amp; management</small>		PK07850000VRL01_ALL06		SCALA 1:25.000	
REV0	GENN. 2015	EMISSIONE	PROGER	PROGER	SOC. ADRIATICA IDROCARBURI
REV	DATA	DESCRIZIONE	PREPARATO	VERIFICATO	APPROVATO

**SISTEMA DI RIFERIMENTO**  
 UTM - Fuso 33 Nord  
 Datum WGS 84

