




LEGENDA


-  Limiti comunali
-  Torrente Tona 26 dir
-  Sito SIC-ZPS
IT7222265 "Torrente Tona"

Fonte: Ministero dell'Ambiente e della Tutela del Territorio e del Mare - Rete Natura 2000

ORDINE DEGLI INGEGNERI - TERAMO

986 DI MICHELE dott. CESARE

INGEGNERE




società adriatica
idrocarburi

<p>Progetto</p> <p>CONCESSIONE DI COLTIVAZIONE MASSERIA VERTICCHIO PERFORAZIONE E MESSA IN PRODUZIONE POZZO TORRENTE TONA 26 DIR</p>					
<p>Oggetto</p> <p>STUDIO DI IMPATTO AMBIENTALE</p>					
<p>Tavola</p> <p>ALLEGATO 7: CARTA DELLE AREE PROTETTE, RETE NATURA 2000, I.B.A.</p>					
		<p>PK07850000VRL01_ALL07</p>		<p>SCALA 1:25.000</p>	
REV0	GENN. 2015	EMISSIONE	PROGER	PROGER	SOC. ADRIATICA IDROCARBURI
REV	DATA	DESCRIZIONE	PREPARATO	VERIFICATO	APPROVATO