




**LEGENDA**

-  Limiti comunali
-  Torrente Tona 26 dir
-  Vincolo Idrogeologico R.D. 3267/1923

ORDINE DEGLI INGEGNERI - TERAMO  
 986 DI MICHELE dott. CESARE  
 INGEGNERE



<p>Progetto</p> <p>CONCESSIONE DI COLTIVAZIONE MASSERIA VERTICCHIO          PERFORAZIONE E MESSA IN PRODUZIONE          POZZO TORRENTE TONA 26 DIR</p>					
<p>Oggetto</p> <p>STUDIO DI IMPATTO AMBIENTALE</p>					
<p>Tavola</p> <p>ALLEGATO 8: CARTA DEL          VINCOLO IDROGEOLOGICO</p>					
		PK07850000VRL01_ALL08		SCALA 1:25.000	
REV0	GENN. 2015	EMISSIONE	PROGER	PROGER	SOC. ADRIATICA IDROCARBURI
REV	DATA	DESCRIZIONE	PREPARATO	VERIFICATO	APPROVATO

**SISTEMA DI RIFERIMENTO**  
 UTM - Fuso 33 Nord  
 Datum WGS 84

