




LEGENDA

-  Limiti comunali
-  Torrente Tona 26 dir

ORDINE DEGLI INGEGNERI - TERAMO

986 DI MICHELE dott. CESARE

INGEGNERE




società adriatica
idrocarburi

Progetto					
CONCESSIONE DI COLTIVAZIONE MASSERIA VERTICCHIO PERFORAZIONE E MESSA IN PRODUZIONE POZZO TORRENTE TONA 26 DIR					
Oggetto					
RELAZIONE PAESAGGISTICA					
Tavola					
ALLEGATO I: INQUADRAMENTO TERRITORIALE SU I.G.M.					
		PK07850000VRL02_ALL01	SCALA 1:25.000		
REV0	GENN. 2015	EMISSIONE	PROGER	PROGER	SOC. ADRIATICA IDROCARBURI
REV	DATA	DESCRIZIONE	PREPARATO	VERIFICATO	APPROVATO

SISTEMA DI RIFERIMENTO
UTM - Fuso 33 Nord
Datum WGS 84

