









LEGENDA

-  Limiti comunali
-  Torrente Tona 26 dir
- Art. 142 - AREE TUTELE PER LEGGE**
-  Corsi d'acqua
-  Fascia di rispetto fluviale ¹
(comma 1, lettera c)
-  Superfici coperte da boschi ²
e foreste
(comma 1, lettera g)
-  Zone di Interesse Archeologico ³
Tratturo
"Ateleta-Biferno-Sant'Andrea"
(comma 1, lettera m)
- Art. 136 - IMMOBILI ED AREE DI NOTEVOLE INTERESSE PUBBLICO**
-  Vincolo 140017
Zona nel Comune di Rotello ¹
-  Vincolo 140018
Zona nel Comune di Santa Croce di Magliano ¹
-  Vincolo ai sensi della L.R. 24/1989, art.8, comma 1 ³

Fonte:
 1 - MiBAC Ministero del Beni e delle Attività Culturali
 2 - Da Rilievo Aerofotogrammetrico
 3 - P.T.P.A.A.V. n. 2

986 DI MICHELE dott. CESARE
INGEGNERE

 società adriatica idrocarburi					
Progetto					
CONCESSIONE DI COLTIVAZIONE MASSERIA VERTICCHIO PERFORAZIONE E MESSA IN PRODUZIONE POZZO TORRENTE TONA 26 DIR					
Oggetto					
RELAZIONE PAESAGGISTICA					
Tavola					
ALLEGATO 4: CARTA DEI VINCOLI AI SENSI DELLA 42/2004 e s.m.i.					
 PROGER <small>engineering & management</small>		PK07850000VRL02_ALL04		SCALA 1:25.000	
REV0	GENN. 2015	EMISSIONE	PROGER	PROGER	SOC. ADRIATICA IDROCARBURI
REV	DATA	DESCRIZIONE	PREPARATO	VERIFICATO	APPROVATO

SISTEMA DI RIFERIMENTO
 UTM - Fuso 33 Nord
 Datum WGS 84

