





LEGENDA

-  Limiti comunali
-  Torrente Tona 26 dir

	BASSO	MEDIO	ELEVATO	ECCEZIONALE
a) ELEMENTI DI INTERESSE NATURALISTICO PER CARATTERI FISICI				
Elementi lineari:				
Elementi areali:				
b) ELEMENTI DI INTERESSE NATURALISTICO PER CARATTERI BIOLOGICI				
Elementi lineari:				
Elementi areali:				
c) ELEMENTI DI INTERESSE PRODUTTIVO AGRARIO O PER CARATTERI NATURALI				
Elementi areali:				
d) ELEMENTI DI INTERESSE STORICO - ARCHEOLOGICO				
Elementi puntuali:				
Elementi areali:				
e) ELEMENTI DI INTERESSE PERCETTIVO				
Elementi lineari:				
Elementi areali:				
f) ELEMENTI DI PERICOLOSITA' GEOLOGICA				
Aree				

-  Tratturi
-  Limite del Piano

Fonte: Regione Molise
 Piano Territoriale Paesistico - Ambientale di Area Vasta 2
 Carta delle Qualità del territorio



 società adriatica idrocarburi					
Progetto					
CONCESSIONE DI COLTIVAZIONE MASSERIA VERTICCHIO PERFORAZIONE E MESSA IN PRODUZIONE POZZO TORRENTE TONA 26 DIR					
Oggetto					
RELAZIONE PAESAGGISTICA					
Tavola					
ALLEGATO 6: STRALCIO DEL PIANO TERRITORIALE PAESISTICO AMBIENTALE DI AREA VASTA					
		PK07850000VRL02_ALL06		SCALA 1:25.000	
REVO	GENN. 2015	EMISSIONE	PROGER	PROGER	SOC. ADRIATICA IDROCARBURI
REV	DATA	DESCRIZIONE	PREPARATO	VERIFICATO	APPROVATO