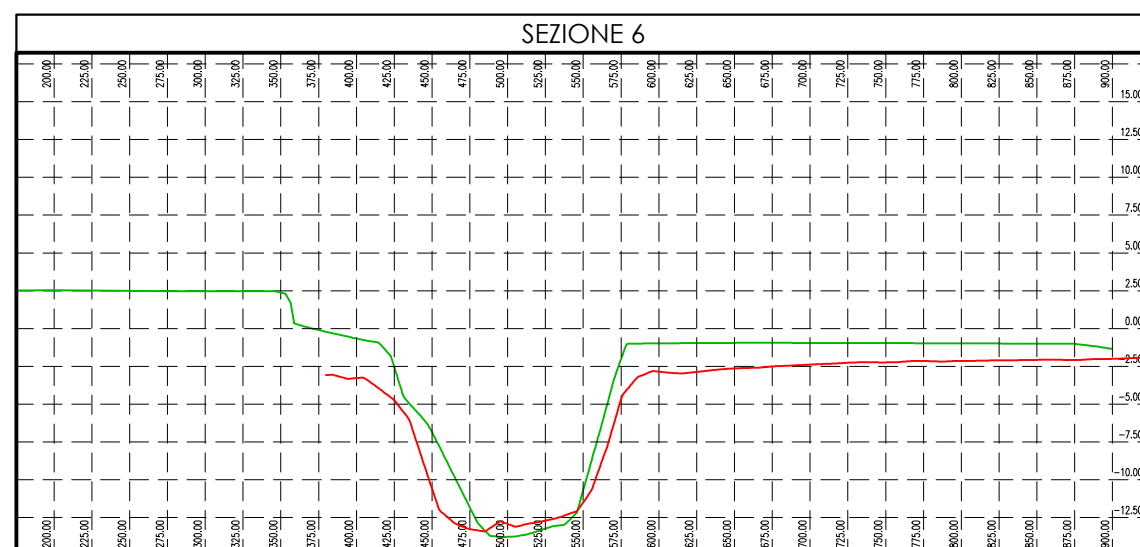
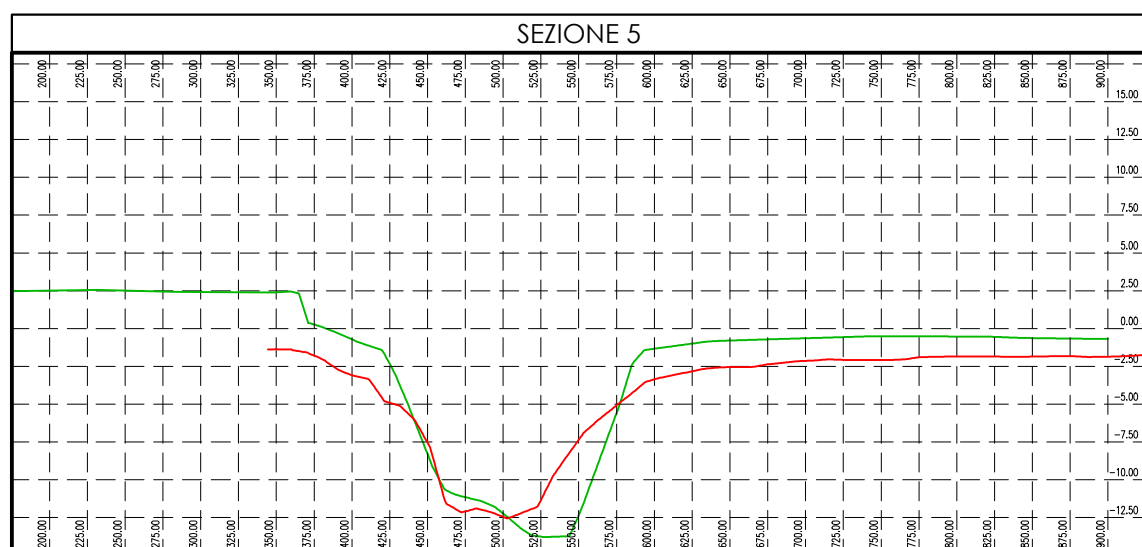
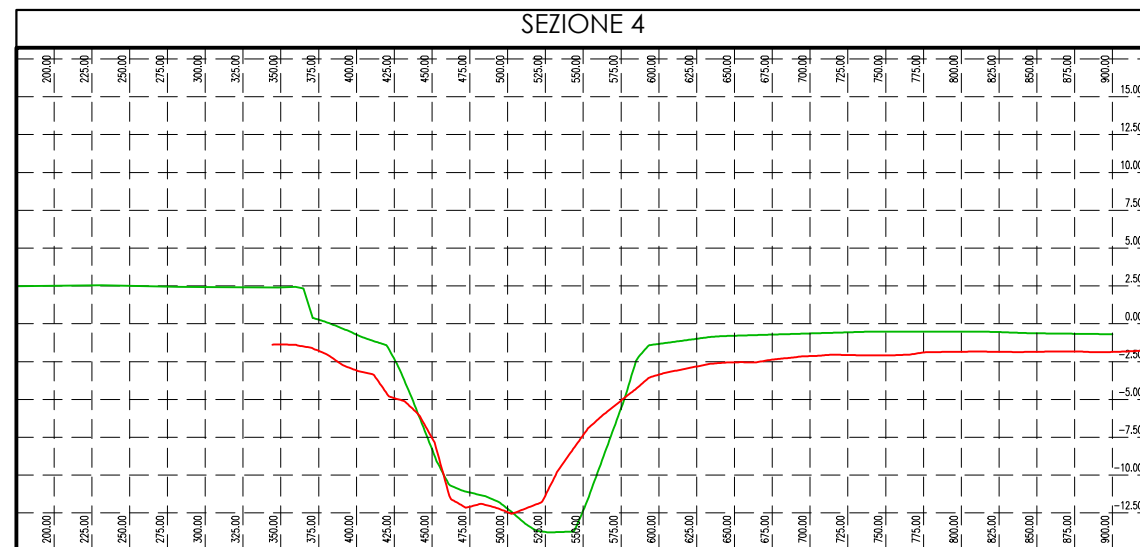
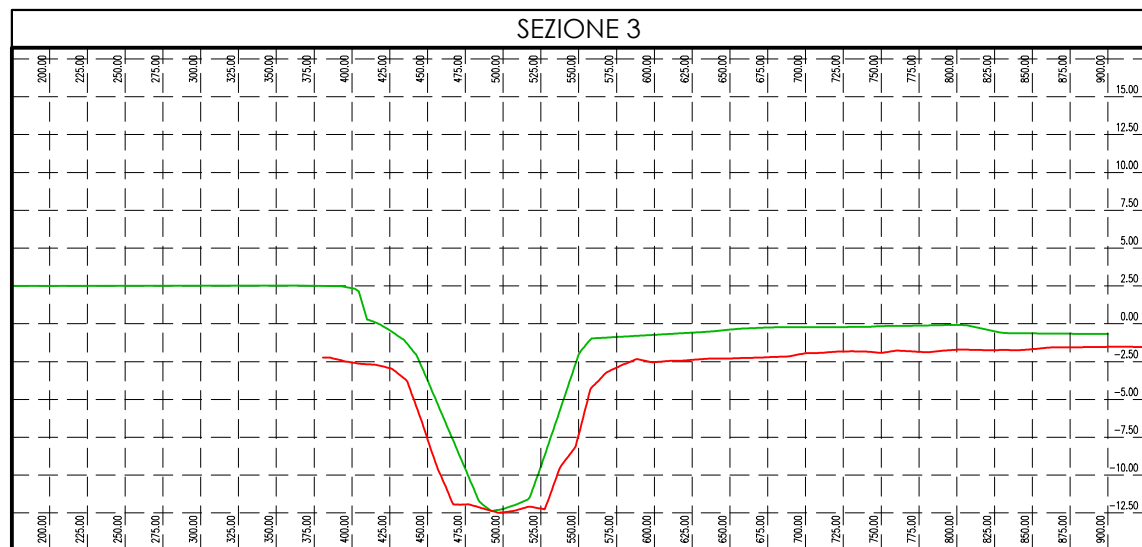
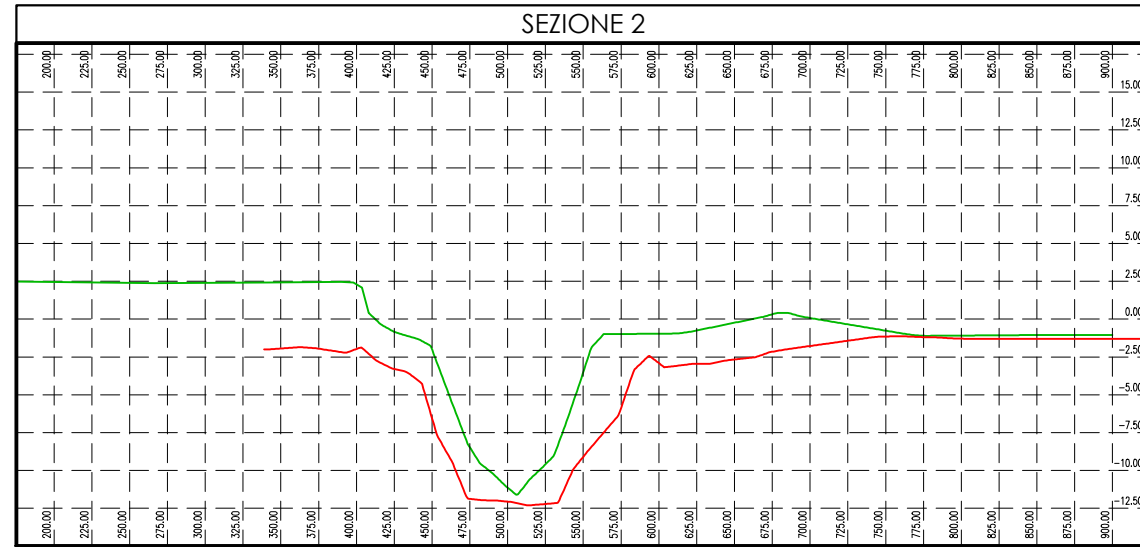
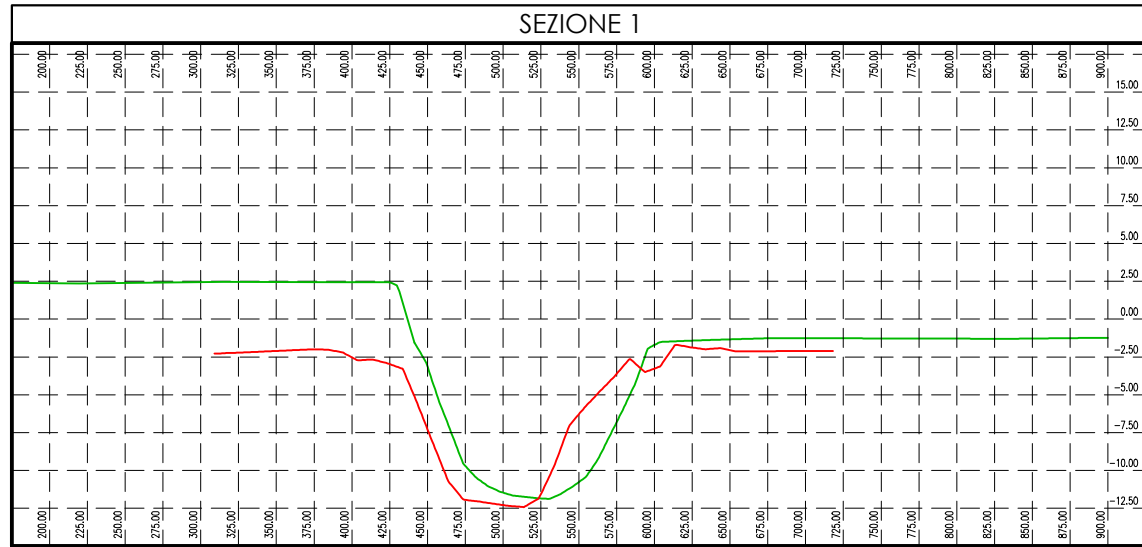


RIFERIMENTO PLANIMETRICO



LEGENDA

— RILIEVO 1971
— RILIEVO 2014

SCALA QUOTE 1:250
SCALA DISTANZE 1:2500

**AUTORITÀ PORTUALE
DI VENEZIA**
DIREZIONE TECNICA

Direttore Tecnico e Responsabile del Procedimento
Ing. N. Torricella

Titolo
ADEGUAMENTO VIA ACQUEA DI ACCESSO ALLA STAZIONE
MARITTIMA DI VENEZIA E RIQUALIFICAZIONE DELLE AREE
LIMITROFE AL CANALE CONTORTA SANT'ANGELO
PROGETTO PRELIMINARE

Data revisioni:	Progettista o Disegnatore
0) _____	
1) _____	
2) _____	
3) 01/15 integrazioni MATTM	Codice APV 49.810-000
Scala 1:250 - 1:2'500	Codice elaborato 3.9