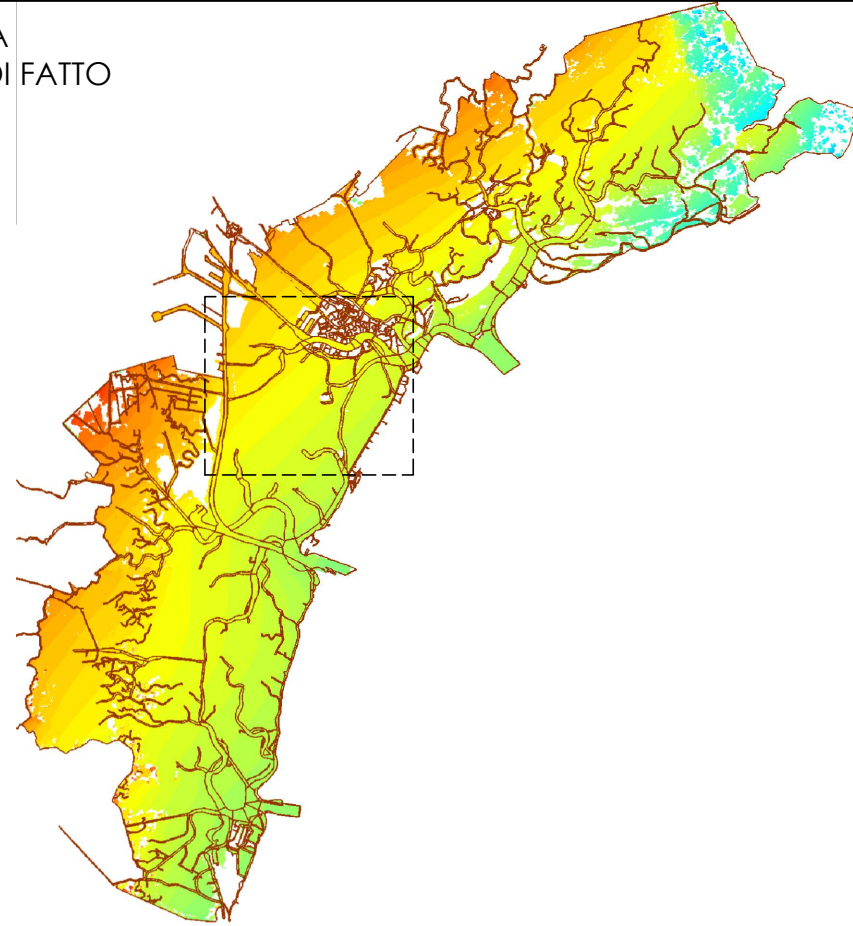
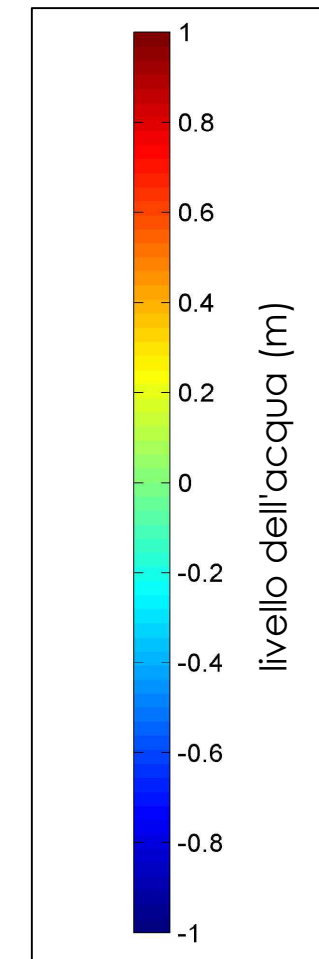
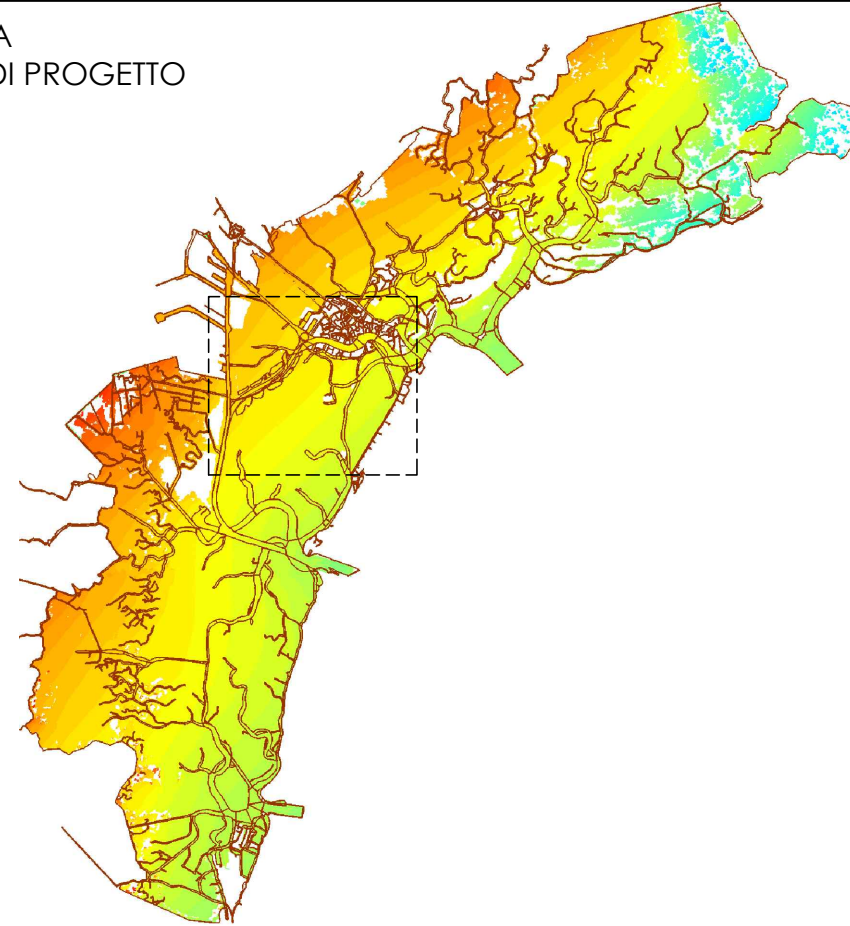


LIVELLO DELL'ACQUA - SCIROCCO 15 m/s - MAREA 0.00 m s.m.m.

LAGUNA
STATO DI FATTO

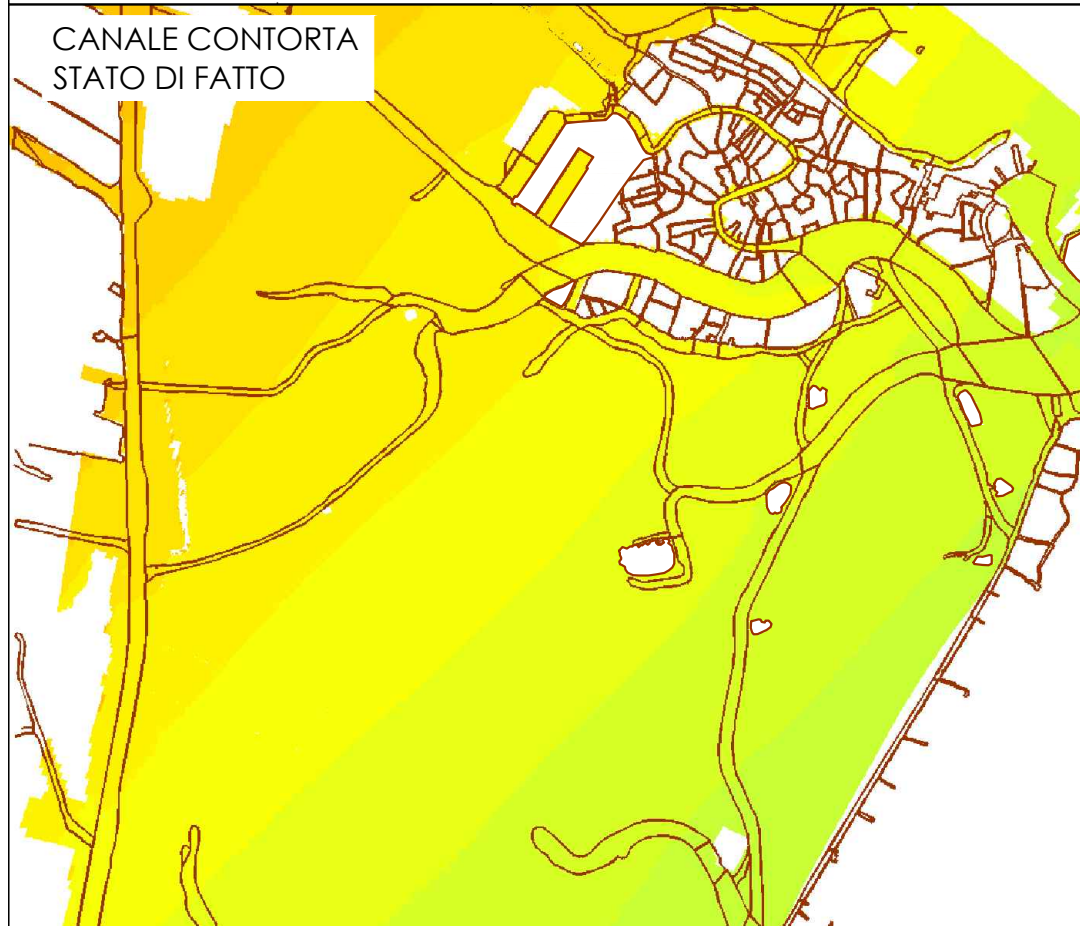


LAGUNA
STATO DI PROGETTO

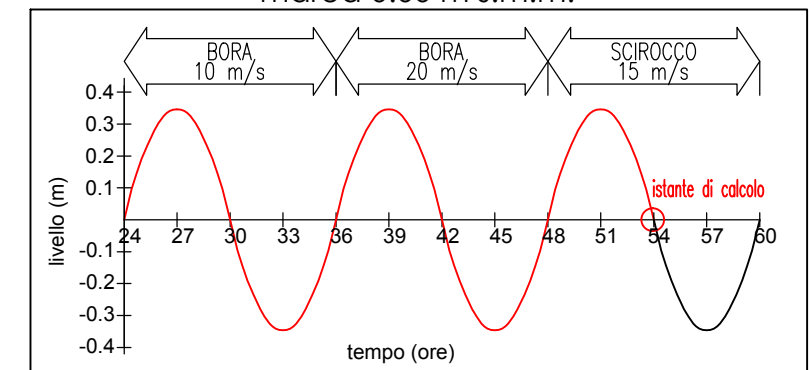
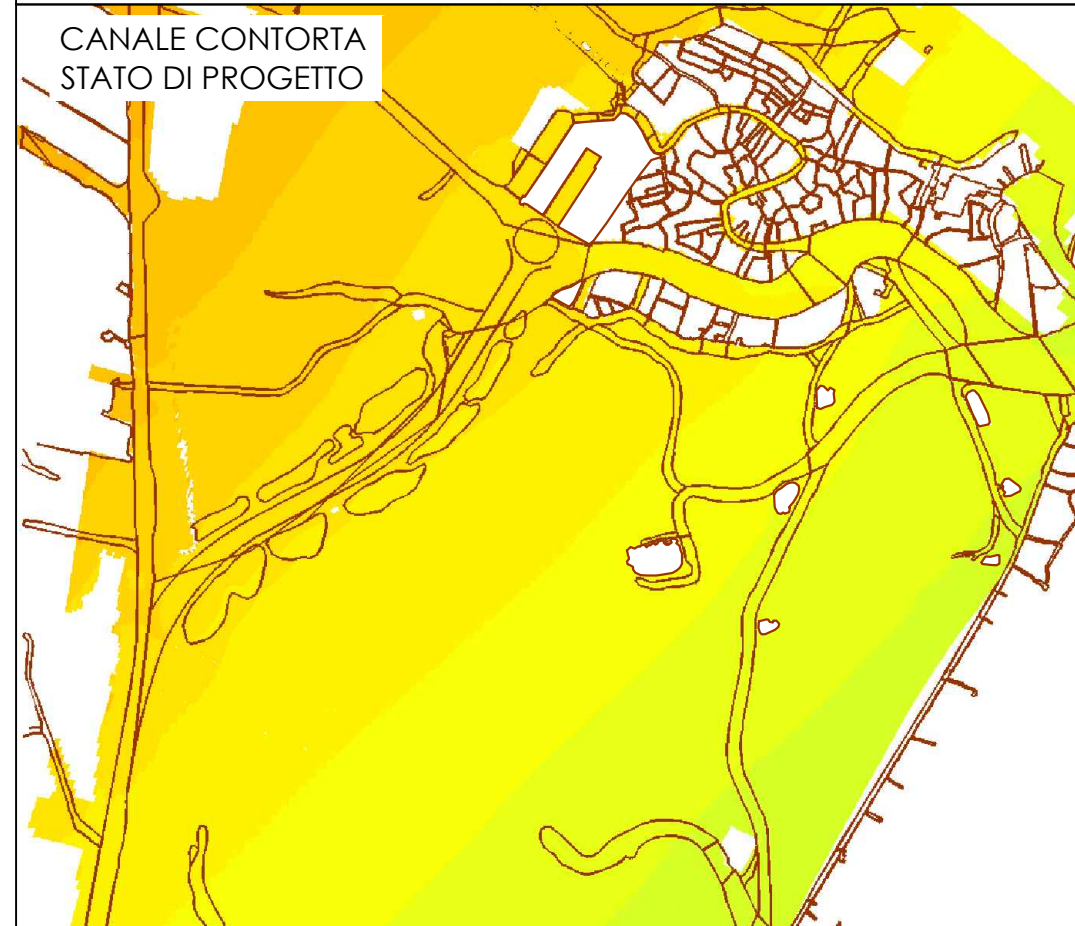


marea 0.00 m s.m.m.

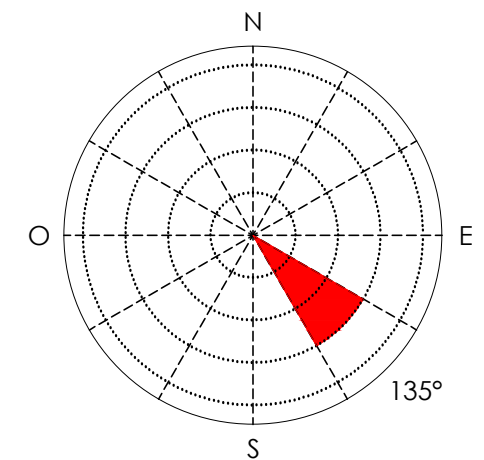
CANALE CONTORTA
STATO DI FATTO



CANALE CONTORTA
STATO DI PROGETTO



vento di scirocco 15 m/s



**AUTORITÀ PORTUALE
DI VENEZIA**
DIREZIONE TECNICA

Direttore Tecnico e Responsabile del Procedimento
Ing. N. Torricella

Titolo

ADEGUAMENTO VIA ACQUEA DI ACCESSO ALLA STAZIONE
MARITTIMA DI VENEZIA E RIQUALIFICAZIONE DELLE AREE
LIMITROFE AL CANALE CONTORTA SANT'ANGELO

PROGETTO PRELIMINARE

Data revisioni:

- 0) _____
- 1) _____
- 2) _____
- 3) 01/15 integrazioni MATTM

Scala

Progettista o Disegnatore

Codice APV
49.810-000

Codice elaborato

4.3.2.13