
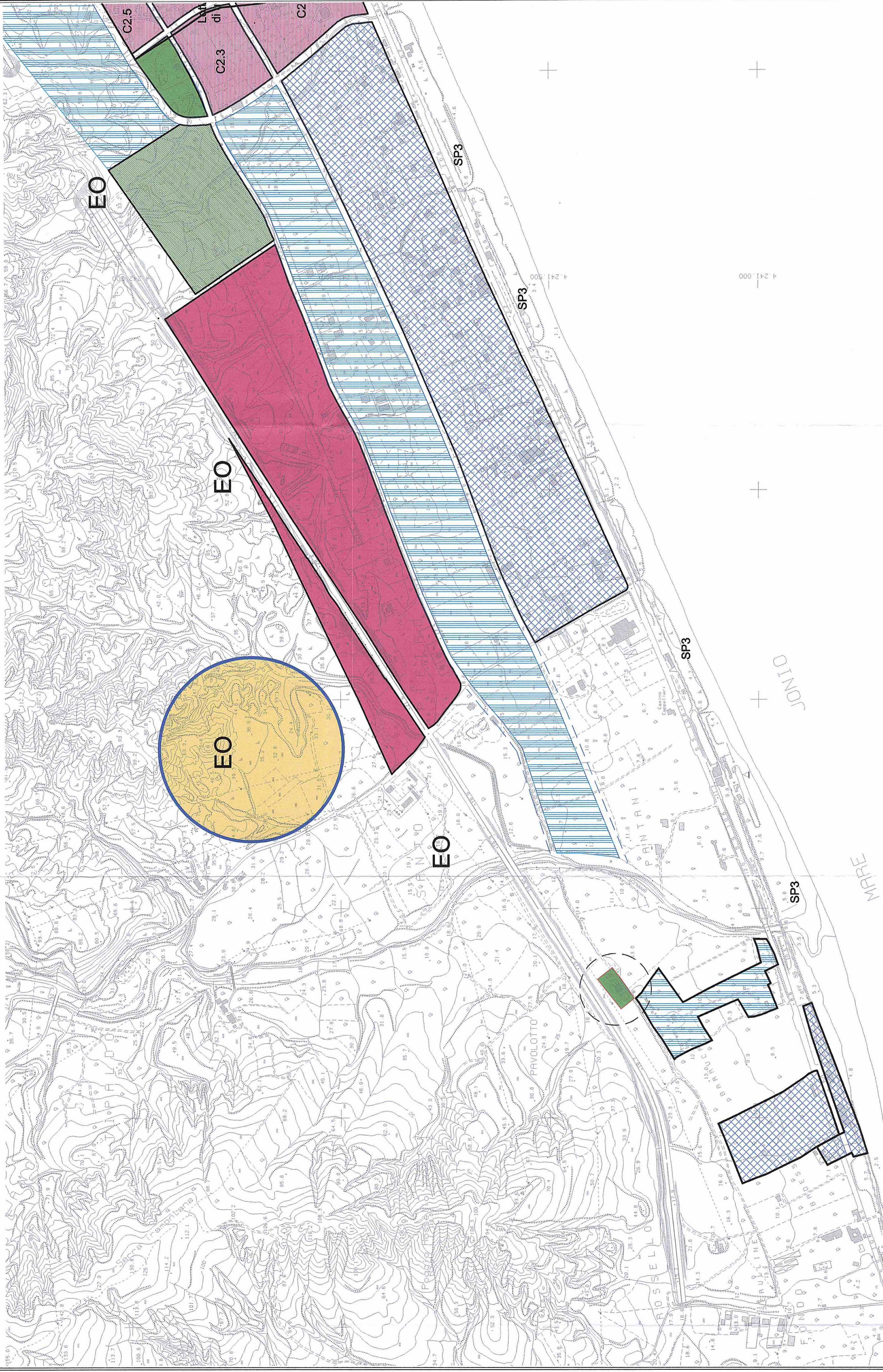


LEGENDA

- Zona A - Conservazione
- Zona B1 - Recupero edilizio ed urbanistico
- Zona B2 - Completamento e recupero edilizio ed urbanistico (0,96 mc/mq)
- Zona B3 - Completamento e recupero edilizio ed urbanistico (0,86 mc/mq)
- Zona B4 - Recupero edilizio ed urbanistico
- Zona C1 - Nuova espansione (0,80 mc/mq)
- Zona C2 - Nuova espansione (0,75 mc/mq)

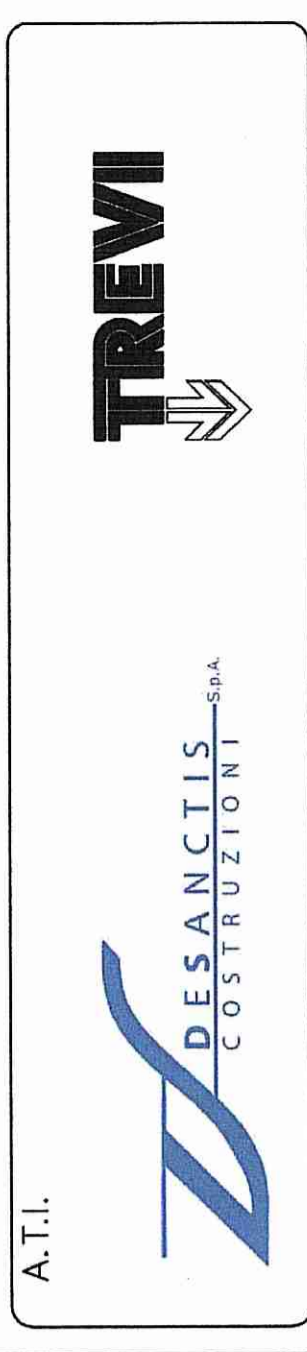
- Zona C 167 A/B/C - E.E.P. Legge n. 167/1962
- Zona D - Artigianale, industriale, insediamenti produttivi
- Zona EO - Agricola agriturismo
- Zona SP1 - Servizi privati
- Zona SP2 - Servizi privati (0,90 mc/mq)
- Zona SP3 - Stabilimenti balneari e libera balneazione
- Zona T - Turistica

- Zona VP - Verde pubblico
- Zona VC - Vincolo cimieriale
- Zona VR - Verde di rispetto
- Attrezzature pubbliche e di servizio**
- Fi - Istruzione
- Fsc - Servizi collettivi
- FVA Verde attrezzato



LAVORI DI COSTRUZIONE DELLA
S.S. 106 JONICA
Variante esterna all'abitato di Marina di Gioiosa Jonica
fra i km 107+800 e km 110+550
compreso lo svincolo "Gioiosa Est"

PROPOSTA PROGETTUALE



PROGETTISTA
STUDIO CRUPI
VIALE S. BRIGIDA PASTORINO N°44
89016 MARINA DI GIOIOSA JONICA (RC)
TEL: 0965/464447 FAX: 0965/464477
E-MAIL: STUDIOCRUPI@STUDIOCRUPI.IT

Sito di deposito dei materiali provenienti dagli scavi
delle gallerie - Comune di Roccella Jonica
Foglio 31 Particella 43
STRALCIO DELLO STRUMENTO URBANISTICO

ANAS Sp.A.
Pront. C/CZ-0003697-A del 06/02/2015

COSE	PROV.	DATA	REDAZIONE	SCALE	FOGLIO	FOGLIO	FOGLIO	FOGLIO	FOGLIO
CZ	TV	00	5	E	G				