



# Comune di Magomadas

Provincia di Oristano

Ministero dell'Ambiente e della Tutela del Territorio e del Mare – D.G. Valutazioni e Autorizzazioni Ambientali

E.prot DVA-2015-0007585 del 18/03/2015

Prot. n. 1053

Magomadas 16.03.2015

Al Direttore generale per le Valutazioni ambientali del Ministero Cagliari, 2 febbraio 2015  
dell'Ambiente, della Tutela del Territorio e del Mare,  
DGSalvaguardia.Ambientale@PEC.minambiente.it,

al Responsabile del procedimento,  
[bilanzone.carmela@minambiente.it](mailto:bilanzone.carmela@minambiente.it)

alla Commissione Europea,  
ENV-CHAP@ec.europa.eu,

al Ministro dell'Ambiente, della Tutela del Territorio e del Mare,  
segreteria.ministro@PEC.minambiente.it,  
Segreteria.Ministro@PEC.minambiente.it,

al Direttore del Servizio S.A.V.I. dell'Assessorato della Difesa  
dell'Ambiente della Regione autonoma della Sardegna,  
amb.savi@regione.sardegna.it , difesa.ambiente@pec.regione.sardegna.it,

al Presidente dell'Ente Parco nazionale dell'Asinara,  
ampa.1077448@pa.postacertificata.gov.it ,

al Presidente dell'Azienda speciale Parco di Porto Conte,  
parcodiportoconte@pec.it,

al Direttore dell'A.M.P. "Sinis – Mal di Ventre",  
ampsinismaldiventre@pec.it,

al Sindaco di Alghero,  
protocollo@pec.comune.alghero.ss.it,

al Sindaco di Sassari,  
protocollo@pec.comune.sassari.it,

al Sindaco di Villanova Monteleone,  
comune.villanovamonteleone@halleycert.it,


al Sindaco di Stintino,  
protocollo@pec.comune.stintino.ss.it,

al Sindaco di Porto Torres,  
comune@pec.comune.porto-torres.ss.it,

al Sindaco di Bosa,  
sindaco@pec.comune.bosa.or.it,

al Sindaco di Cuglieri,  
protocollo@pec.comune.cuglieri.or.it,

al Sindaco di Tresnuraghes,  
protocollo@pec.comune.tresnuraghes.or.it,



al Sindaco di Narbolia,  
[protocollo.narbolia@pec.comunas.it](mailto:protocollo.narbolia@pec.comunas.it),

al Sindaco di San Vero Milis,  
[protocollo@pec.comune.sanveromilis.or.it](mailto:protocollo@pec.comune.sanveromilis.or.it),

al Sindaco di Oristano,  
[sindaco@comune.oristano.it](mailto:sindaco@comune.oristano.it)

al Sindaco di Olbia,  
[comune.olbia@actaliscertymail.it](mailto:comune.olbia@actaliscertymail.it)

Oggetto: Istanza di Procedura di Valutazione di impatto ambientale nazionale per il progetto: di Prospezione geofisica al largo della Costa nord-occidentale della Sardegna –Zona Marina E denominato" d 2 E.P. – TG"  
Proponente: TGS-NOPEC Geophysical Company ASA – Autorità competente: Ministero dell' Ambiente e della tutela del Territorio e del Mare .

In riferimento alla procedura di valutazione di ambientale in oggetto, ( codice di procedura (ID \_VIP) n. 2947 ) si trasmette in allegato alla presente, la deliberazione del Consiglio Comunale n.5 in data 27.02.2015, relativa alle osservazioni in merito.

La presente è trasmessa tramite PEC.



Il Sindaco  
Pala Mario



**Comune di Magomadas**  
**Provincia di Oristano**

**Deliberazione del Consiglio Comunale**

n° 5 del 27.02.2015	OGGETTO: PARERE SULL'ISTANZA DELL'AVVIO DELLA PROCEDURA DI VALUTAZIONE DI IMPATTO AMBIENTALE AI SENSI DELL'ART.23 DEL D.LGS.N.152/2006 E S.M.I. RELATIVA AL PROGETTO DI PROSPERAZIONE GEOFISICA AL LARGO DELLE COSTE NORD-OCCIDENTALI DELLA SARDEGNA - ZONAMARINA E.
------------------------	--

L'anno duemilaquindici e questo giorno 27 del mese di Febbraio, alle ore 13:00 nella sala delle adunanze consiliari, in prima convocazione sessione straordinaria e urgente, che è stata partecipata ai Signori Consiglieri a norma di legge, risultano all'appello nominale:

PALA MARIO	PRESENTE
PITZOLU ANTONIO	PRESENTE
MARINI MARIA	PRESENTE
DE MARTINO VINCENZO	ASSENTE
TILLOCCA MARIO	PRESENTE
MURA GIANFRANCA	PRESENTE
ZARELLI NATHALINO	PRESENTE
PINNA ANTONELLA	PRESENTE
UNALI GIAN MICHELE	PRESENTE


Assegnati n° 9 In carica n° 9	Fra gli assegnati sono giustificati (art. 289 del T.U.L.C.P. 4 febbraio 1915, n.148) i signori consiglieri :	Presenti n° 08 Assenti n° 01
----------------------------------	--	---------------------------------

Risultano che gli intervenuti sono in numero legale:

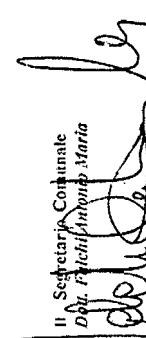
- Presiede il sig. Pala Mario in qualità di Sindaco;
- Partecipa all'adunanza il Segretario Dr. Fatehi Antonio Maria
- La seduta è pubblica.

Il Presidente dichiara aperta la discussione sull'argomento in oggetto regolarmente iscritto all'ordine del giorno.


II Presidente  
Sig. Pala Mario



II Segretario Comunale  
Dr. Fatehi Antonio Maria



Approvato e sottoscritto



IL SEGRETARIO COMUNALE  
ATTESTA

PROT. N° 1013  
ALBO N° 100

Che la presente deliberazione viene messa in pubblicazione all'albo Pretorio comunale per quindici giorni consecutivi decorrenti dal 13.03.2015 contestualmente alla trasmissione ai capigruppo consiliari.  
Magomadas il 13.03.2015

## IL CONSIGLIO COMUNALE

### PREMESSO CHE

- con istanza pubblicizzata sul quotidiano La Nuova Sardegna in data 2 febbraio 2015 è stato avviato il procedimento di valutazione di impatto ambientale ( V.I.A.) nazionale presso il Ministero dell'Ambiente e della Tutela del Territorio e del Mare del relativo al progetto di prospezione geofisica al largo della costa nord-occidentale della Sardegna - zona marina E denominato " d.2 E.P.-TG " da parte della Società TGS-NOPEC Geophysical Company ASA , avente sede in Norvegia 4, 1386 Asker ;
  - il progetto prevede una prima fase comprendente " una campagna di indagini geofisiche per l'acquisizione di dati di tipo 2D , seguita da una successiva campagna di acquisizione di dati 3D , da svolgersi in una seconda fase " . Secondo quanto dichiarato " le linee di acquisizione 2D si estenderanno per una lunghezza complessiva di circa 7,818 km . " , mentre l'area dove verrebbero sviluppate le indagini geofisiche per l'acquisizione di dati 3D sarebbe stimata in 6.000 chilometri quadrati;
  - che il progetto di indagine succitato , volto ad ottenere un permesso per la prospezione geofisica in mare per la ricerca di idrocarburi ad una distanza minima di km. 45-75 dalle coste sarde nord occidentali , interessa anche il Comune di Magomadas oltre ai comuni di : Porto Torres , Stintino , Sassari , Alghero , Oristano , Villanova Monteleone , Bosa , Tresnuraghes , Cuglieri , Narbolia , San Vero Milis , Olbia ;
  - con nota protocollo n. 0003603 in data 20 febbraio 2015 , la RAS Direzione Generale dell'Ambiente , ha invitato le amministrazioni comunali ad esprimere le proprie osservazioni in merito alle implicazioni ed effetti ambientali dell'intervento ;
  - gli elaborati del progetto e dello studio di impatto ambientale sono consultabili presso il servizio SAVI , oltrechè sul sito del Ministero dell'Ambiente all'indirizzo : <http://www.va.minambiente.it/it-IT/Oggetti/Info/1523> ;
  - il 06.04.2015 scade il termine per la presentazione delle osservazioni del Pubblico al Ministero dell'Ambiente e della Tutela del Territorio del Mare per la valutazione di impatto ambientale .
- Visto il progetto di cui sopra si inoltrano le seguenti
- ### OSSERVAZIONI
- l'area di mare oggetto del progetto è contigua e interessa il ben noto Santuario Pelagos , Santuario per i Mammiferi marini istituito come area marina protetta di interesse internazionale e area specialmente protetta di interesse mediterraneo ( A.S.P.I.M. ) , in base all'accordo internazionale sottoscritto a Roma il 25 novembre 1999 , ratificato con legge 11 ottobre 2001 , n. 391 ( in G.U. n.67 del 20 marzo 2002 ) ;
  - l'attività di prospezione a mare generalmente consiste in " spari " di aria compressa ( airgun ) per un tracciato complessivo di migliaia di km . per un periodo di 10 settimane . I suddetti "spari " hanno una cadenza ravvicinata ( uno ogni 5-15 secondi ) , con intensità sonora variabile fra 240 e 260 decibel , intensità superata in natura solo da terremoti ed esplosione di vulcani sottomarini ;

- al contrario di quanto sostenuto dal Soggetto proponente ( " gli impatti ambientali .... nel complesso non sono risultati né elevati né irreversibili" ) , il danno alle specie di Cetacei e di Tartarughe marine ben presenti nell'area marina interessata sarebbe devastante, sia sul piano uditivo che sotto il profilo dell'orientamento, come riportato dalla letteratura scientifica ( vds. S.Mazzariot e altri ; Sometimes SpermWhales ( Physeter macrocephalus ) Cannot Find Their Way Back to the High Seas : A Multidisciplinary Study on a Mass Stranding . in Plos One .2011 ) . Altrettanto potrebbe ipotizzarsi per le specie ittiche , anche di interesse commerciale;

- il principio di precauzione in tali fattispecie concrete deve comunque uniformare l'azione amministrativa sulla base delle migliori conoscenze scientifiche , come da giurisprudenza costante ( vds. Corte Giust.UE , Sez.VI , causa n.24/2004 ; Corte Giust. UE , Sez. II , causa n. 77/2010 ; T.A.R. Lazio ; Sez. III quater , 23 aprile 2014 , n. 4410 ) .

- per analogia istanza presentata dalla Schlumberger Italiana s.p.a. in relazione ad analogo progetto di prospezione a mare per la ricerca di idrocarburi nella stessa area marina , la Commissione tecnica VIA/VAS ha emesso il parere negativo n.1650 del 7 novembre 2014 ( vds : <http://www.va.minambiente.it/it-IT/Oggetti/Info/1411>);

**ACQUISITO** il parere favorevole espresso sulla proposta di deliberazione dal responsabile del servizio tecnico sulla regolarità tecnica , ai sensi dell'art.49 del dlgs. 267/2000 ;

con votazione unanime espressa per alzata di mano

### DELIBERA

La premessa costituisce parte integrante e sostanziale del presente atto e per l'effetto :

- di esprimere parere contrario in merito al progetto di prospezione geofisica al largo della costa nord-occidentale della Sardegna - zona marina E denominato "d.2 E.P.-TG";
- di presentare al Ministero dell'Ambiente e della Tutela del Territorio del Mare, alla RAS , Direzione Generale dell'Ambiente le "osservazioni" sopradescritte affinché vengano motivatamente ( art.24 , commi 4° e 5° , del decreto legislativo n.152 /2006 e s.m.i. , art.3 della legge n.241 /1990 e s.m.i . ) considerate nell'ambito del procedimento di valutazione di impatto ambientale - ( V.I.A. ) del progetto ;
- di chiedere che il provvedimento conclusivo del procedimento di V.I.A. dichiarati la incompatibilità ambientale del progetto proposto ai sensi dell'art. 26 del decreto legislativo n.156/2006 e s.m.i. a causa della insostenibilità degli impatti sulla fauna marina e in applicazione del fondamentale principio di precauzione ( art. 174 trattato U.E. , 3 ter del decreto legislativo n.152/2006 ) .

## **Pec Direzione**

---

**Da:** Protocollo Comune di Magomadas <protocollo.magomadas@digitalpec.com>  
**Inviato:** martedì 17 marzo 2015 13:27  
**A:** DGSalvanguardia.Ambientale@PEC.minambiente.it  
**Oggetto:** Istanza di procedura di valutazione di impatto ambientale nazionale. Trasmissione delibera C.C. n. 5 del 27.02.2015.  
**Allegati:** 20150317130058186.pdf