









Legenda

-  Depositi alluvionali attuali
-  Depositi alluvionali recenti ciottolosi e sabbiosi
-  Conglomerato poligenico ad elementi di rocce cristalline con intercalazioni sabbiose e argillose
-  Argille grigio-azzurre con fossili marini (Argille di Gravina) Calabriano-Pliocene
-  Coni di deiezione recenti
-  Frane
-  Pozzi
-  Centrale di compressione e trattamento

Stralcio I.G.M. Carta d'Italia F° 200 Tav. I SE "Borgata S. Elia"

Scala 1 : 25.000

 CONCESSIONE "CUGNO LE MACINE"
CAMPO DI STOCCAGGIO "GROTTOLE-FERRANDINA"



STUDIO DI IMPATTO AMBIENTALE
CARTA GEOMORFOLOGICA

TAV. 3A