

AMMINISTRAZIONE PROVINCIALE DI MATERA

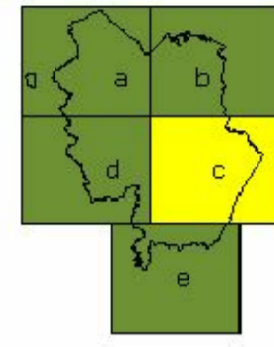
Piano Territoriale di Coordinamento

ex art. 20 D.Lgs. 19.08.2000 n° 267 (già art. 15 L. 08.06.1990 n° 142)
ex art. 5 L.U.N. 18.08.1942 n° 1150

Area tematica: **MATRICE GEOLOGICO-AMBIENTALE**







RISORSE BOTANICO-VEGETAZIONALI E FAUNISTICHE

G.A. - 3A - TAV. c
Scala 1: 50.000







Presidente della Giunta Provinciale: Giovanni Carrelli
Assessore all'Urbanistica, Pianificazione del Territorio, Edilizia Scolastica: Paolo Emilio Stasi
Gruppo di progettazione: Prof. Arch. Ambrigo Restucci (coordinatore)
Arch. Renato Baldoni, Arch. Renato D'Onofrio, Geol. Cesare Giovanni Bonelli,
Geol. Domenico Lancia, Geol. Rocco Giove, Geom. Domenico Oliva
Consulenti: Prof. Simona Facetti


LEGENDA

-  *Riserve Naturali Statali*
-  *Foreste Demaniali Regionali*
-  *Riserve Naturali Orientate Regionali*
-  *Parchi Regionali e Nazionali*
-  *Aree Biototali*
-  *Limiti amministrativi*

NOTA: CARTOGRAFIA CONSULTATA
PER LA REDAZIONE DELLA TAV. N. 03

LEGENDA DI INTERVENTO

-  **POZZI**
-  **CENTRALE DI TRATTAMENTO E COMPRESSIONE**
-  **CENTRALE ESISTENTE**
-  **ADDUTTORI RETE RACCOLTA GAS**



0 2 4 Km

