SEZIONI GEO-LITOLOGICHE E SEZIONI GEOTECNICHE

Scala 1:5.000

SEZIONE GEO-LITOLOGICA A-A'

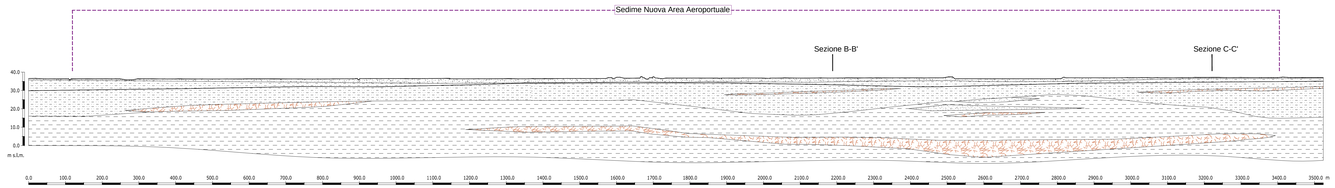

SEZIONE GEOTECNICA A-A'

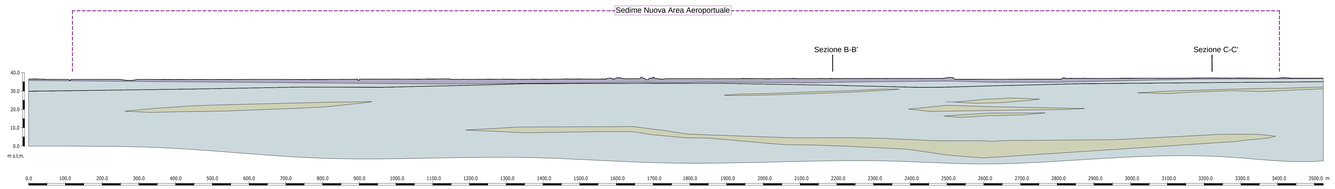

SEZIONE GEO-LITOLOGICA B-B'

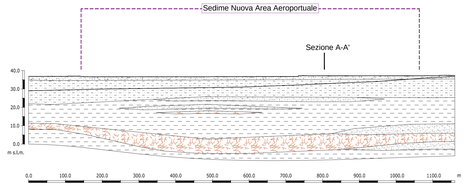

SEZIONE GEOTECNICA B-B'

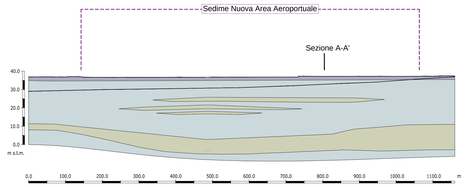

SEZIONE GEO-LITOLOGICA C-C'

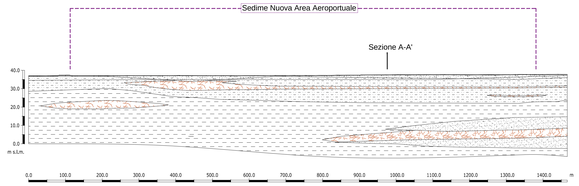

SEZIONE GEOTECNICA C-C'

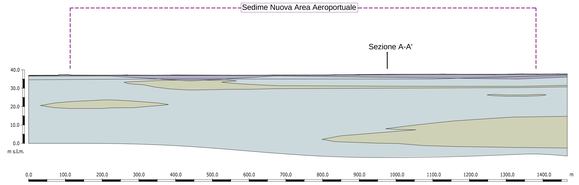

CARTA IDROGEOLOGICA E DEI DATI DI BASE

Scala 1:10.000

L E G E N D A

SEZIONI GEO-LITOLOGICHE

Livelli Stratigrafici

- LIVELLO 1 — Suolo agricolo e/o terreno di riporto
- LIVELLO 2 — Argille limose con livelli più o meno sabbiosi con intercalazioni di argille sabbiose
- LIVELLO 3 — Argille limose sabbiose
- LIVELLO 4 — Pecizame lapideo in abbondante matrice argillosa limosa
- LIVELLO 5 — Sabbie e pecizame lapideo in abbondante matrice argillosa limosa

Altre notazioni

- Livello piezometrico (anno 2007)

SEZIONI GEOTECNICHE

Strati Geotecnici

- STRATO 1 — Suolo agricolo e/o terreno di riporto
- STRATO 2 — Argille limose con livelli più o meno sabbiosi
- STRATO 3 — Pecizame lapideo in abbondante matrice argillosa limosa passante a sabbie e pecizame lapideo in abbondante matrice argillosa limosa

Altre notazioni

- Livello piezometrico (anno 2007)

CARTA IDROGEOLOGICA E DEI DATI DI BASE

- Linee isofreatiche con quote in m s.l.m. (campagna monitoraggio anno 2007)
- Sondaggio geognostico di controllo litostratigrafico
- Traccia di sezione geo-litologica e geotecnica

Cartografia di riferimento: CTR Comune anno 1994-2000-2002 - Aggiornamento strumento urbanistico anno 2011 - progetto tracciato/aree 2011 PP Polo scientifico e tecnologico di Sesto Fiorentino 2004-2006

PROPONENTE

ENAC
ENTE NAZIONALE PER L'AVIAZIONE CIVILE
ITALIAN CIVIL AVIATION AUTHORITY

Aeroporto di Firenze

MASTER PLAN 2014-2029
A E R O P O R T O
AMERIGO VESPUCCI
FIRENZE

STUDIO DI IMPATTO AMBIENTALE

ambiente
ingegneria ambientale e laboratori

sede di CARRARA
Via Francesco I
54033 CARRARA (MS)
Tel. 0585 779400
Fax 0585 779401

sede di FIRENZE
Via di Baldanzese 17
50053 EMPOLI (FI)
Tel. 0571 1910911
Fax 800 117 884

RESPONSABILE PROGETTO E COORDINATORE TECNICO:
Ing. Lorenzo TENERANI

NOME ELABORATO

Carta delle sezioni geologiche

CODICE ELABORATO

SIA-AMB-02-TAV-004

Codice elaborato		SIA-AMB-02-TAV-004	Scala					varie
Rev.	Descrizione	Redatto	Data	Verificato	Data	Approvato	Data	Autorizzato / Data
A	Emissione per VIA	G.Rossi	Feb 2015	M.Angelieri	Feb 2015	L.Tenerani	Feb 2015	

A tutti i diritti si fa riserva la proprietà di questo elaborato. Vietata la riproduzione e l'utilizzo a terzi senza consenso scritto di Aeroporto Amerigo Vespucci Firenze S.p.A.