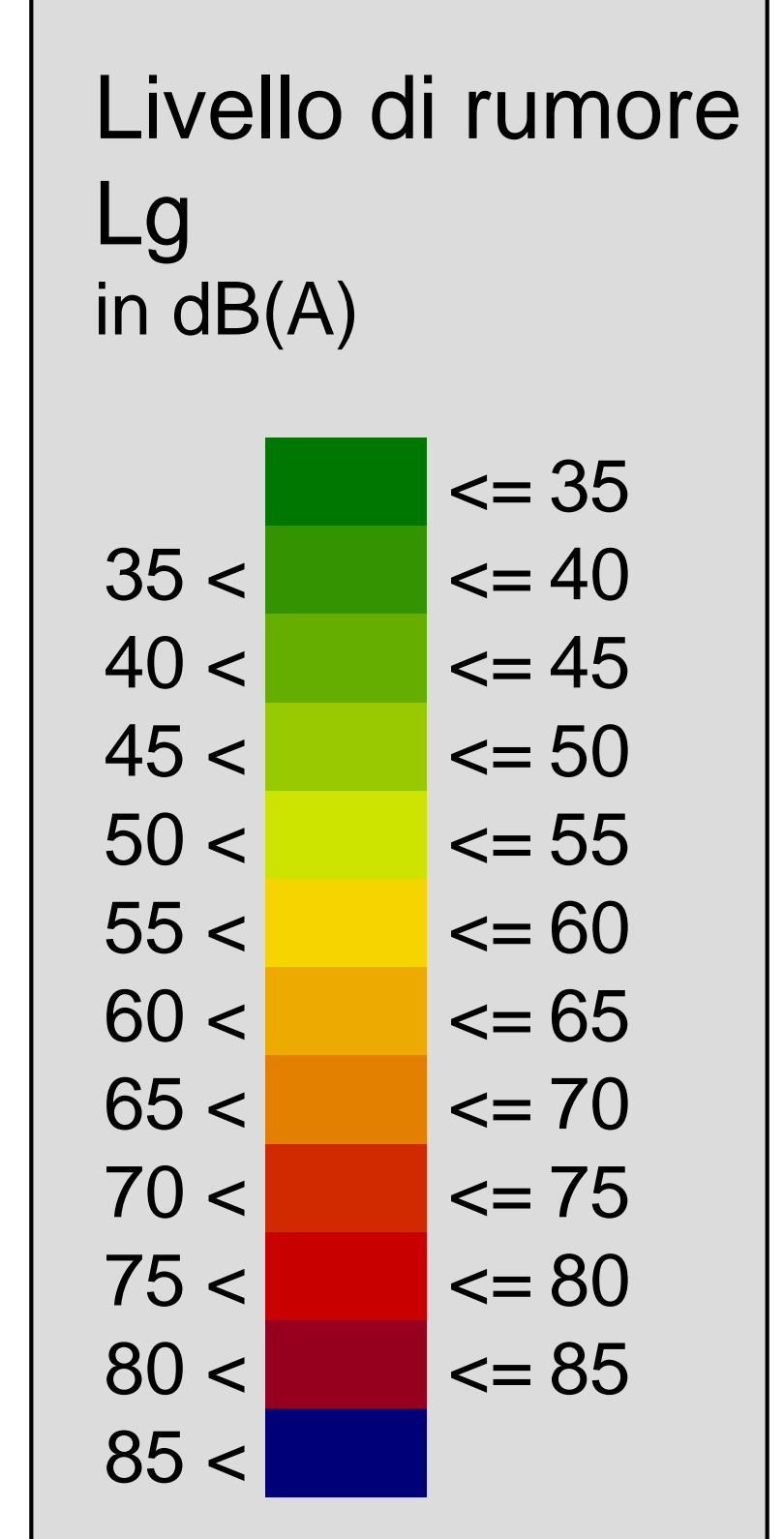

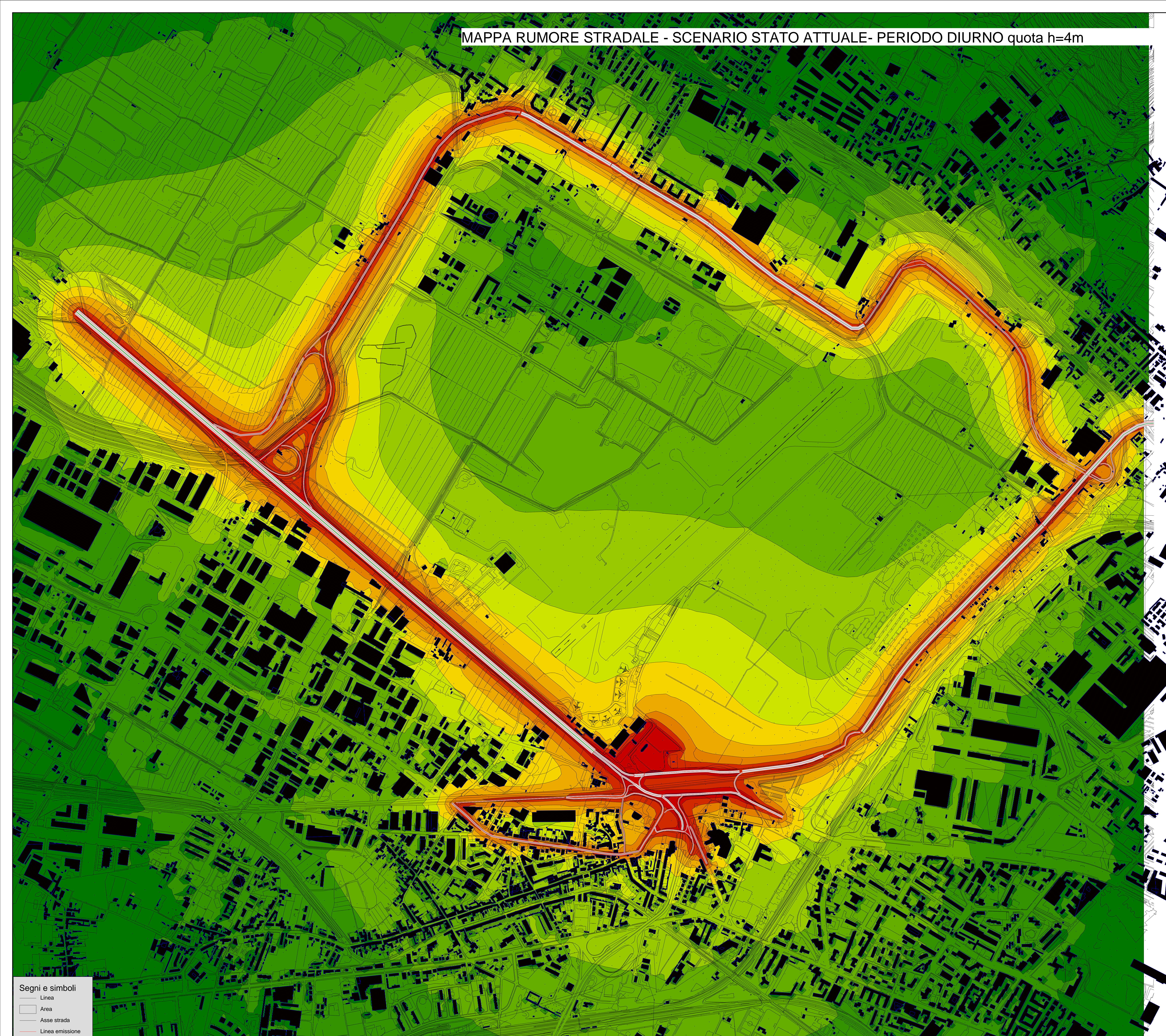


MAPPA RUMORE STRADALE - SCENARIO STATO ATTUALE- PERIODO DIURNO quota h=4m



Scala 1:5000

Segni e simboli
 Linea
 Area
 Asse strada
 Linea emissione

PROponente

Aeroporto di Firenze

MASTER PLAN 2014-2029
 AEROPORTO AMERIGO VESPUCCI
 FIRENZE

STUDIO DI IMPATTO AMBIENTALE

responsabile progetto e coordinatore tecnico:
 Ing. Lorenzo TENERANI

ambiente
 Ingegneria ambientale e laboratori

nome elaborato
 Rumore - Mappe rumore traffico stradale - stato attuale, periodo diurno

codice elaborato
SIA-AMB-04-TAV-040

Rev.	Descrizione	Redatto	Data	Verificato	Data	Approvato	Data	Autorizzato / Data
A	Emissione per VIA	E. Rossi	Feb 2015	A. Battistini	Feb 2015	L. Tenerani	Feb 2015	Aff. - V. Di Lorenzo

1:5.000