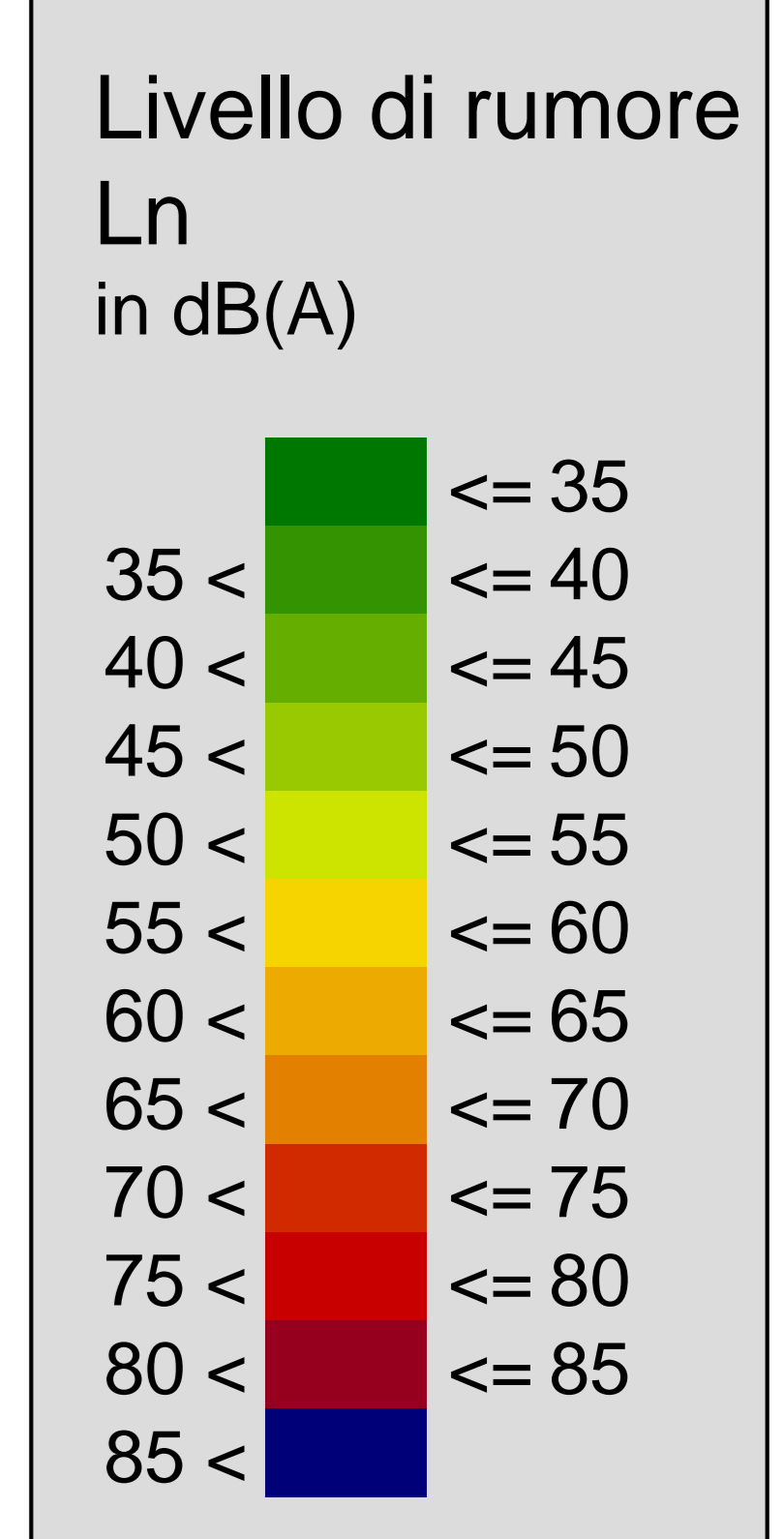

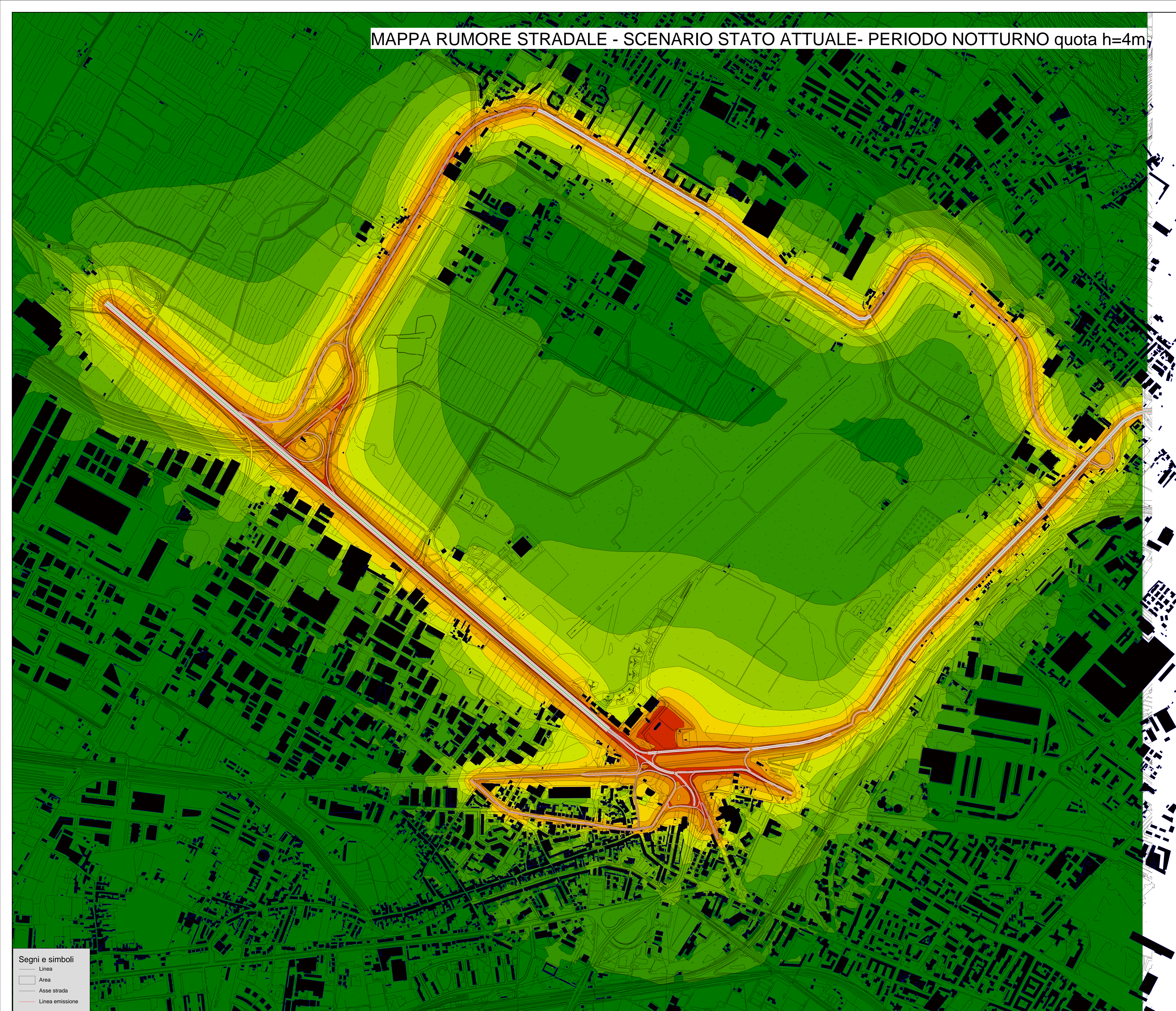


MAPPA RUMORE STRADALE - SCENARIO STATO ATTUALE- PERIODO NOTTURNO quota h=4m



Scala 1:5000

Segni e simboli
 Linea
 Area
 Asse strada
 Linea emissione

PROPRONENTE
 ENAC
 ENTE NAZIONALE PER L'AVIAZIONE CIVILE
 ITALIAN CIVIL AVIATION AUTHORITY

Aeroporto di Firenze
 MASTER PLAN 2014-2029
 AEROPORTO AMERIGO VESPUCCI
 FIRENZE
 STUDIO DI IMPATTO AMBIENTALE

ambiente
 Ingegneria ambientale e laboratori
 RESPONSABILE PROGETTO E COORDINATORE TECNICO:
 Ing. Lorenzo TENERANI

NOME ELABORATO:
 Rumore - Mappe rumore traffico stradale - stato attuale, periodo notturno

CODICE ELABORATO:
SIA-AMB-04-TAV-041

Rev.	Descrizione	Redatto	Data	Verificato	Data	Approvato	Data	Autorizzato / Data
A	Emissione per VIA	E. Rossi	Feb 2015	A. Bellarelli	Feb 2015	L. Tenerani	Feb 2015	AdF - V. D'Amico

A scala di 1:5000 il sistema di coordinate è quello dell'altimetrico. Sono riportati i confini amministrativi e i dati catastali sono solo indicativi.