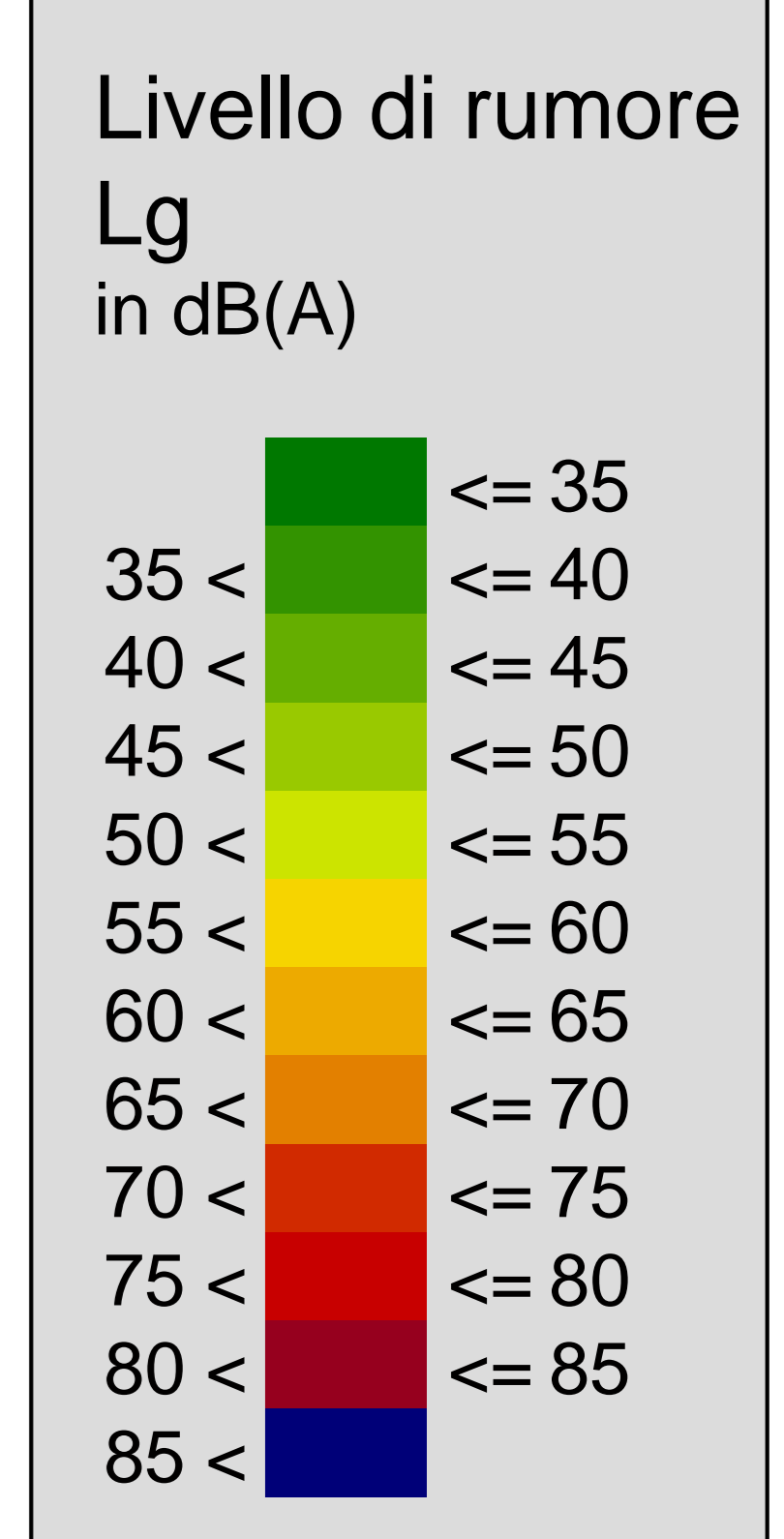

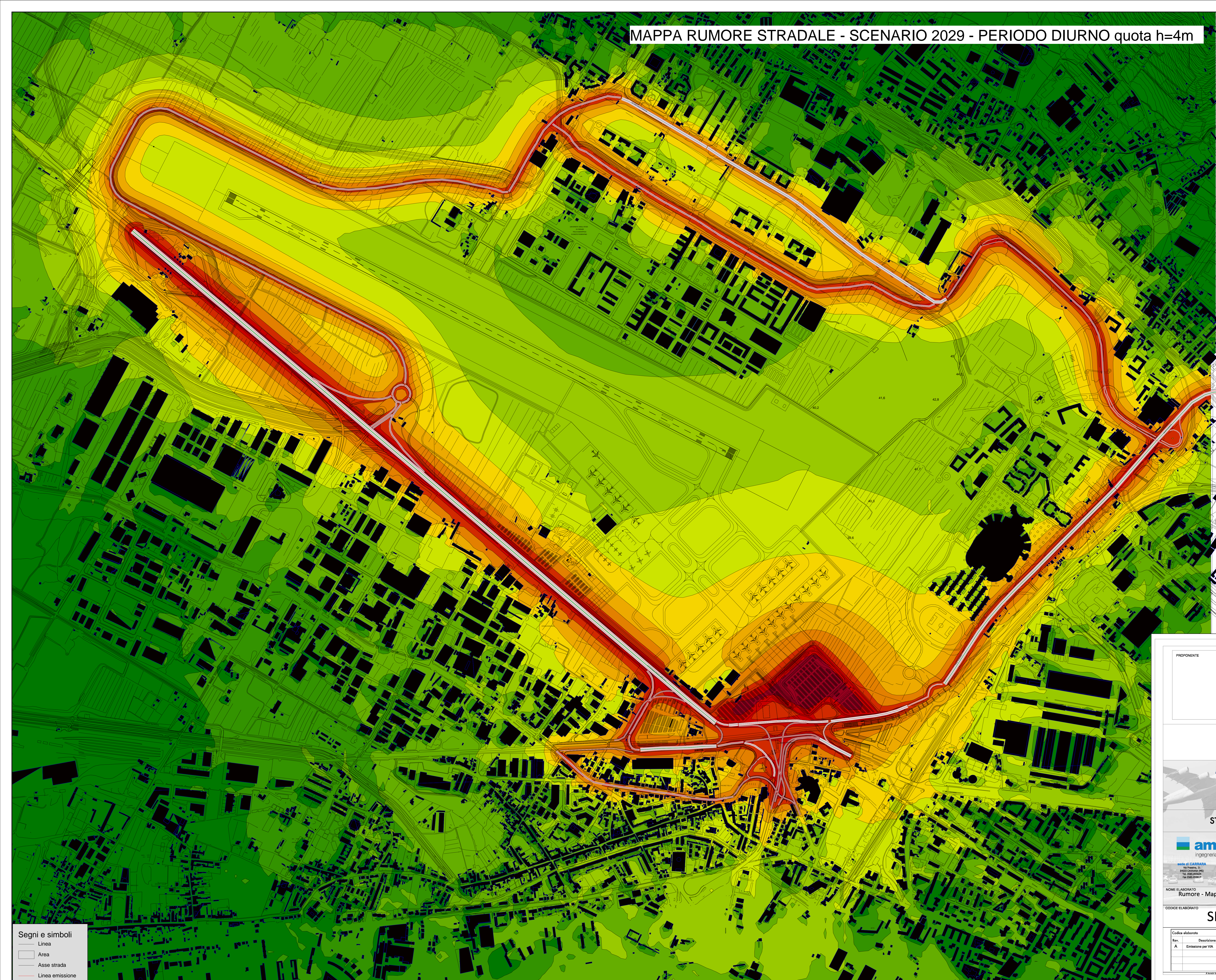


MAPPA RUMORE STRADALE - SCENARIO 2029 - PERIODO DIURNO quota h=4m



Scala 1:5000

Segni e simboli

- Linea
- Area
- Asse strada
- Linea emissione

PROponente

**Aeroporto di Firenze**

MASTER PLAN 2014-2029  
AEROPORTO AMERIGO VESPUCCI  
FIRENZE

STUDIO DI IMPATTO AMBIENTALE

**ambiente**  
Ingegneria ambientale e laboratori

RESPONSABILE PROGETTO E COORDINATORE TECNICO:  
Ing. Lorenzo TENERANI

NOME ELABORATO  
Rumore - Mappe rumore traffico stradale - scenario 2029 periodo diurno

CODICE ELABORATO  
**SIA-AMB-04-TAV-046**

Rev.	Descrizione	Redatto	Data	Verificato	Data	Approvato	Data	Autorizzato / Data
A	Emissione per VIA	E. Rossi	Feb 2015	A. Bellarelli	Feb 2015	L. Tenerani	Feb 2015	Adf - V. D'Amico