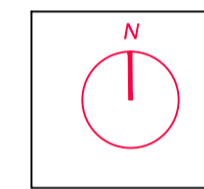


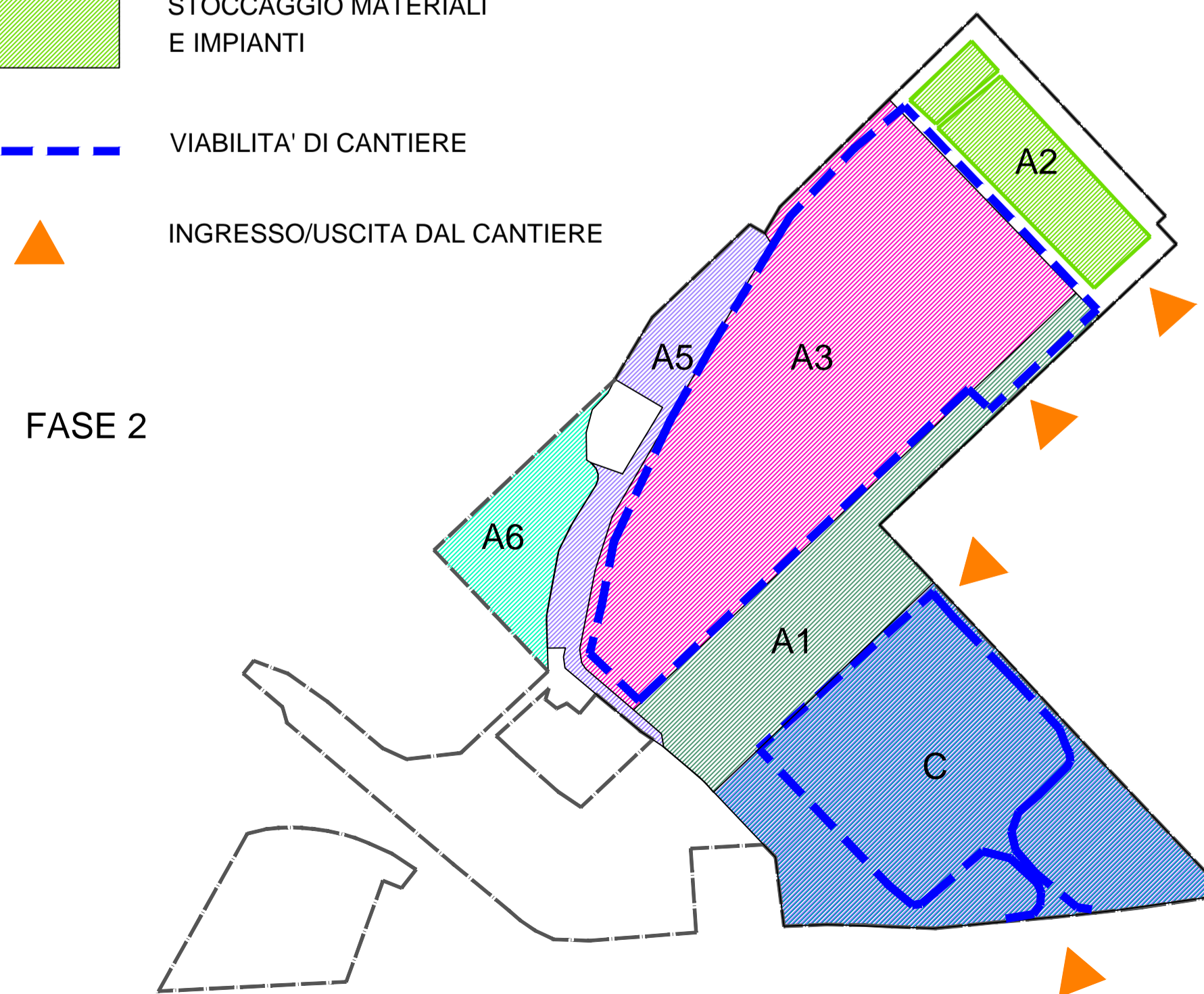
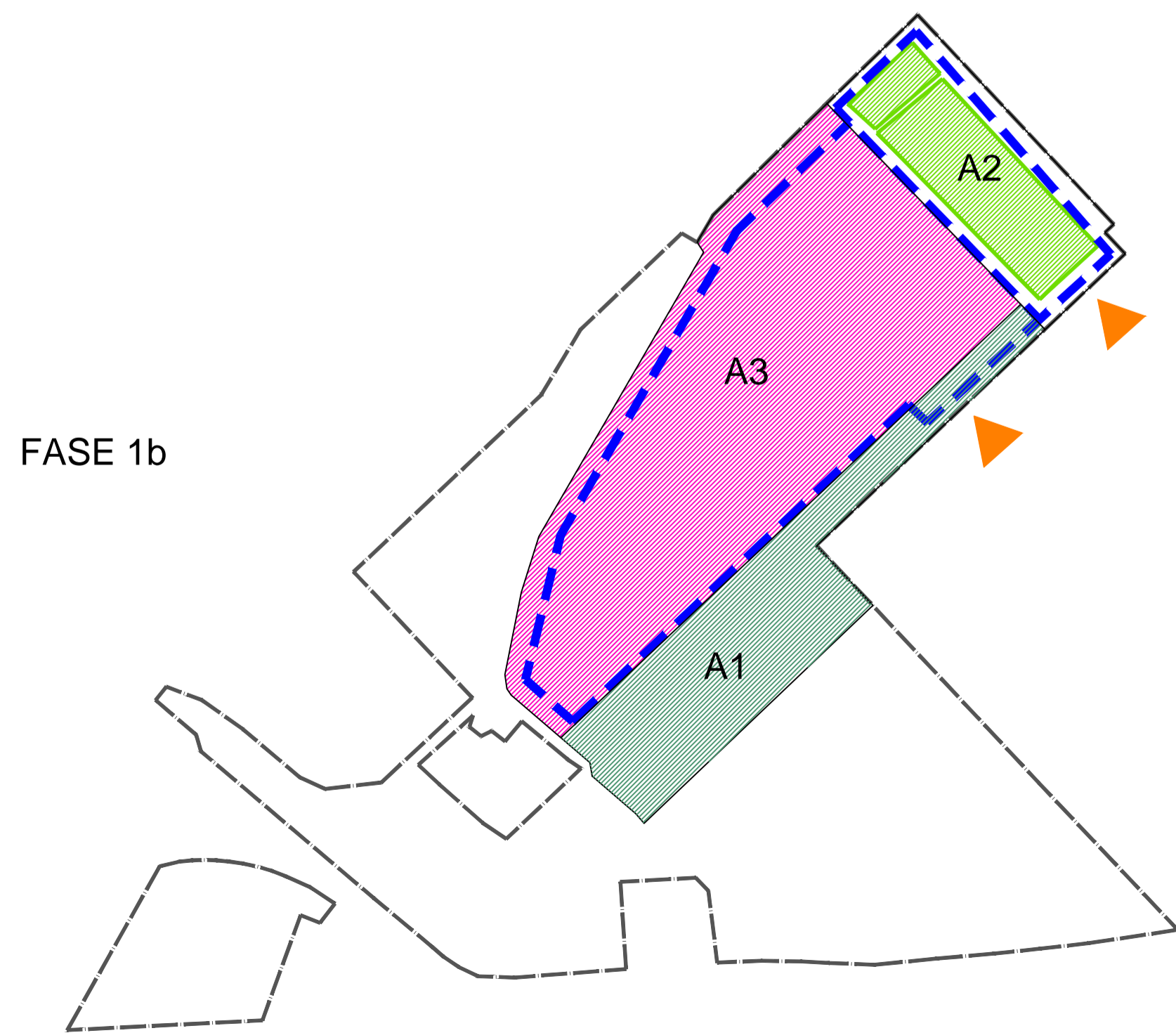
LEGENDA

	Perimetro di cantiere		Accessi ai passi carrabili
	Viabilità di cantiere		Area di lavoro
	Viabilità per accesso mezzi al cantiere		Area di lavoro temporanea con mantenimento della viabilità privata e pubblica
	Sensi di marcia viabilità attuale		Area di lavoro temporanea da eseguire in notturna
	Viabilità ordinaria in fase di cantiere		Campo Base
	Confine sedime aeroporto esistente		Area stoccaggio materiali
	Confine nuovo sedime aeroporto da realizzare		Impianti di cantiere
	Acque basse afferenti al colatore sinistro		Laghi e vasche di laminazione
	Acque alte		Acque basse afferenti al colatore destro
	Rete gas metano Consiag		Fognatura opera 6
	Rete gas metano Snam		Enel media tensione
	Recinzioni		Recinzione di cantiere



- COSTRUZIONE AEROSTAZIONE (SINO AL COMPLETAMENTO DELLE OPERE STRUTTURALI)
- REALIZZAZIONE PIAZZALI
- STOCCAGGIO MATERIALI E IMPIANTI
- VIABILITA' DI CANTIERE
- INGRESSO/USCITA DAL CANTIERE

- COMPLETAMENTO AEROSTAZIONE (FINITURE)
- COMPLETAMENTO PIAZZALI
- DEMOLIZIONE UFFICI ADF E COSTRUZIONE PIAZZALI
- BONIFICA ORDIGNI BELLICI, REALIZZAZIONE PARCHEGGI E VIABILITA' INTERNA
- REALIZZAZIONE PIAZZALI
- STOCCAGGIO MATERIALI E IMPIANTI
- VIABILITA' DI CANTIERE
- INGRESSO/USCITA DAL CANTIERE



PROPONENTE

MASTER PLAN 2014-2029
AEROPORTO AMERIGO VESPUCCI FIRENZE

STUDIO DI IMPATTO AMBIENTALE

ambiente
ingegneria ambientale e laboratori

RESPONSABILE PROGETTO E COORDINATORE TECNICO:
Ing. Lorenzo TENERANI

NOME ELABORATO
CANTIERIZZAZIONE AREA NUOVO TERMINAL - FASE 1b e FASE 2

CODICE ELABORATO
SIA-PGT-04-TAV-007

Rev.	Descrizione	Redatto	Data	Verificato	Data	Approvato	Data	Autorizzato
A	EMISSIONE PER VIA	F.M. / R.G.	Feb. 2015	M.F.	Feb. 2015	L.Tenerani	Feb. 2015	AdF - V. D'Arienzo

Scala: 1:5000