



















LEGENDA

OPERE A PROGETTO

-  TERMINALE GNL
-  AREA DI ACCOSTO NAVI METANIERE
-  LINEA CONDOTTE DI PROCESSO
-  LINEA ADDUZIONE ACQUA ANTINCENDIO
-  LINEA ADDUZIONE ACQUA DI PROCESSO
-  LINEA DI SCARICO ACQUE (PROCESSO E METEORICHE)
-  GASDOTTO DI CONSEGNA ALLA RETE
-  PUNTI DI INTERCETTAZIONE DI LINEA
-  STAZIONE DI INTERCETTAZIONE GASDOTTO E MISURA FISCALE
-  CASSA DI COLMATA ESISTENTE
-  ARGINI CASSA DI COLMATA ESISTENTE
-  NUOVA CASSA DI COLMATA
-  DIGA FORANEA (NUOVA CASSA DI COLMATA)
-  DRAGAGGIO DA QUOTA ATTUALE A -13.5 m
-  DRAGAGGIO DA QUOTA ATTUALE A -12.5 m
-  PROLUNGAMENTO DIGA SOTTOFLUTTO
-  AREE NATURALI PROTETTE
-  SIN IT 3332001 "CANNETO DEL LISERT"

RIFERIMENTI

REGIONE FRIULI VENEZIA GIULIA, INFRASTRUTTURA REGIONALE DEI DATI AMBIENTALI E TERRITORIALI PER IL FRIULI VENEZIA GIULIA (IRDAT), SITO WEB: irdat.regione.fvg.it, CARTA TECNICA REGIONALE, SCALA 1:25,000

MINISTERO DELL'AMBIENTE E DELLA TUTELA DEL TERRITORIO E DEL MARE, PORTALE CARTOGRAFICO NAZIONALE, SERVIZIO WFS, SITI PROTETTI - VI ELENCO UFFICIALE AREE PROTETTE EUAP, SITO WEB: http://wms.pcn.minambiente.it/ogc?map=ms_ogc/wfs/EUAP.map CONSULTATO NEL FEBBRAIO 2015

SCALA

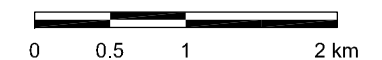


FIGURA 5.1

AREE NATURALI PROTETTE